

## ПОСТАНОВЛЕНИЕ

### АДМИНИСТРАЦИИ МУНИЦИПАЛЬНОГО ОБРАЗОВАНИЯ АБИНСКИЙ РАЙОН

от 07.06.2021

№ 770

г. Абинск

#### **Об утверждении документации по планировке территории (проекта планировки территории и проекта межевания территории) по объекту: «Реконструкция акведука на канале Р-6, Крюковской оросительной системы, Абинский район, Краснодарский край»**

В соответствии со статьями 8, 45 Градостроительного кодекса Российской Федерации, пунктом 20 части 1 статьи 14 Федерального закона от 6 октября 2003 г. № 131-ФЗ «Об общих принципах организации местного самоуправления в Российской Федерации», статьями 37, 66 устава муниципального образования Абинский район, постановлением администрации муниципального образования Абинский район от 22 марта 2021 г. № 430 «Об образовании комиссии по подготовке проекта правил землепользования и застройки территорий городских и сельских поселений Абинского района», учитывая протокол проведения публичных слушаний и заключение о результатах проведения публичных слушаний от 11 мая 2021 г. администрация муниципального образования Абинский район **п о с т а н о в л я е т:**

1. Утвердить документацию по планировке территории (проект планировки территории и проект межевания территории) по объекту: «Реконструкция акведука на канале Р-6, Крюковской оросительной системы, Абинский район, Краснодарский край» согласно приложениям 1, 2 соответственно.

2. Управлению архитектуры и градостроительства администрации муниципального образования Абинский район (Сапрунов А.В.) направить главе Мингрельского сельского поселения Абинского района Дубровину И.В. (проект планировки территории и проект межевания территории) по объекту: «Реконструкция акведука на канале Р-6, Крюковской оросительной системы, Абинский район, Краснодарский край» в течение семи дней со дня ее утверждения.

3. Общему отделу администрации муниципального образования Абинский район (Савельева О.В.) опубликовать настоящее постановление с проектом планировки территории и проектом межевания территории в газете «Абинский муниципальный вестник» и разместить на официальном сайте

органов местного самоуправления муниципального образования Абинский район в информационно-телекоммуникационной сети «Интернет».

4. Настоящее постановление вступает в силу со дня его официального опубликования.

Глава муниципального образования  
Абинский район



В.А.Иванов



**Заказчик:**

ФГБУ «Управление мелиорации земель и сельскохозяйственного водоснабжения по Краснодарскому краю»

**Подрядчик:**

ООО «ЮГ ГЕО Альянс»

## ДОКУМЕНТАЦИЯ ПО ПЛАНИРОВКЕ ТЕРРИТОРИИ (ПРОЕКТ ПЛАНИРОВКИ ТЕРРИТОРИИ)

### ТОМ 1

### Основная часть

по объекту: «Реконструкция акведука на канале Р-6, Крюковской оросительной системы, Абинский район, Краснодарский край»



**ЮГА-180-2021-ЛО-ПШТ**



**Заказчик:**

ФГБУ «Управление мелиорации земель и сельскохозяйственного водоснабжения по Краснодарскому краю»

**Подрядчик:**

ООО «ЮГ ГЕО Альянс»

**ДОКУМЕНТАЦИЯ ПО ПЛАНИРОВКЕ ТЕРРИТОРИИ  
(ПРОЕКТ ПЛАНИРОВКИ ТЕРРИТОРИИ)**

**ТОМ 1**

**Основная часть**

**по объекту: «Реконструкция акведука на канале Р-6, Крюковской оросительной системы, Абинский район, Краснодарский край»**

**ЮГА-180-2021-ЛО-ППТ**

Генеральный директор

Е. В. Захаров

ГИП

А. В. Яценко

Специалист-эксперт

М.А. Малютина

**ООО «ЮГ ГЕО Альянс»**

Краснодар, 2021

## СОСТАВ ПРОЕКТА

### Проект планировки линейного объекта.

**ТОМ 1** Основная часть проекта планировки

Положение о размещении линейных объектов.

Проект планировки территории. Графическая часть:

№ п/п	Наименование чертежа	Масштаб	Марка чертежа
	Чертеж красных линий; Чертеж границ зон планируемого размещения линейных объектов, чертеж границ зон планируемого размещения линейных объектов, подлежащих реконструкции в связи с изменением их местоположения	1:1000	ППТ

**ТОМ 2** Материалы по обоснованию проекта планировки.

Пояснительная записка.

Графические материалы:

№ п/п	Наименование чертежа	Масштаб	Марка чертежа
	Схема расположения элементов планировочной структуры	1:10000	ППТ
	Схема использования территории в период подготовки проекта планировки территории	1:1000	ППТ
	Схема вертикальной планировки территории	1:1000	ППТ
	Схема границ зон с особыми условиями использования территорий, особо охраняемых территорий, лесничеств	1:5000	ППТ
	Схема границ территорий, подверженных риску возникновения чрезвычайных ситуаций природного и техногенного характера	1:5000	ППТ
	Схема конструктивных и планировочных решений	1:1000	ППТ

**ТОМ 3** Проект межевания.

Пояснительная записка.

Графические материалы:

№ п/п	Наименование чертежа	Масштаб	Марка чертежа
	Чертеж межевания территории	1:1000	ПМТ

**ТОМ 4** Материалы по обоснованию проекта межевания.

Графические материалы:

№ п/п	Наименование чертежа	Масштаб	Марка чертежа
	Чертеж межевания территории (Материалы по обоснованию)	1:5000	ПМТ
	Чертеж межевания территории (Материалы по обоснованию)	1:1000	ПМТ

Инв. № подл. Подп. и дата. Взам. инв. №

Изм.	Кол.уч.	Лист	№ док.	Подп.	Дата



ЮГА-180-2021-ЛО-ППТ

Лист

## Содержание

<i>1. Положение о размещении линейных объектах.....</i>	<i>5</i>
<i>1.1. Общие сведения.....</i>	<i>5</i>
<i>1.2 Исходно-разрешительная документация.....</i>	<i>5</i>
<i>2. Наименование, основные характеристики (категория, протяженность, проектная мощность, пропускная способность, грузонапряженность, интенсивность движения) и назначение планируемых для размещения линейных объектов, а также линейных объектов, подлежащих реконструкции в связи с изменением их местоположения....</i>	<i>7</i>
<i>3. Перечень субъектов Российской Федерации, перечень муниципальных районов, городских округов в составе субъектов Российской Федерации, перечень поселений, населенных пунктов, внутригородских территорий городов федерального значения, на территориях которых устанавливаются зоны планируемого размещения линейных объектов.....</i>	<i>8</i>
<i>4. Перечень координат характерных точек границ зон планируемого размещения линейных объектов.....</i>	<i>8</i>
<i>5. Перечень координат характерных точек границ зон планируемого размещения линейных объектов, подлежащих реконструкции в связи с изменением их местоположения.....</i>	<i>9</i>
<i>6. Предельные параметры разрешенного строительства, реконструкции объектов капитального строительства, входящих в состав линейных объектов в границах зон их планируемого размещения.....</i>	<i>9</i>
<i>7. Информация о необходимости осуществления мероприятия по защите сохраняемых объектов капитального строительства (здание, строение, сооружение, объекты, строительство, которых не завершено), существующих и строящихся на момент подготовки проекта планировки территории, а также объектов капитального строительства, планируемых к капитальному строительству в соответствии с ранее утвержденной документацией по планировке территории, от возможного негативного воздействия в связи с размещением линейных объектов.....</i>	<i>10</i>
<i>8. Информация о необходимости осуществления мероприятий по сохранению объектов культурного наследия от возможного негативного воздействия в связи с размещением линейных объектов.....</i>	<i>10</i>
<i>9. Информация о необходимости осуществления мероприятий по охране окружающей среды.....</i>	<i>11</i>
<i>10. Информация о необходимости осуществления мероприятий по защите территории от чрезвычайных ситуаций природного и техногенного характера, в том числе по обеспечению пожарной безопасности и гражданской обороне.....</i>	<i>12</i>
<i>10.1 Защита территории от чрезвычайных ситуаций природного и техногенного характера и гражданской обороне.....</i>	<i>13</i>
<i>Нормативные документы.....</i>	<i>15</i>

Инв. N подл. Подп. и дата Взам. инв. N

Изм.	Кол.уч.	Лист	№ док.	Подп.	Дата		



ЮГА-180-2021-ЛО-ППТ

Лист

4

## 1. Положение о размещении линейных объектах

### 1.1. Общие сведения

Документация по планировке территории (проект планировки и проект межевания) в целях установления границ земельного участка для размещения линейного объекта: «Реконструкция акведука на канале Р-6, Крюковской оросительной системы, Абдинский район, Краснодарский край» разработана ООО «ЮГ ГЕО Альянс» (Членство в СРО «Краснодарские проектировщики») в соответствии с требованиями действующих норм и правил, инструкций и государственных стандартов, в том числе по взрыво- и пожароопасности, экологических и санитарно-гигиенических норм, действующих на территории РФ, и обеспечивает безопасную для здоровья людей эксплуатацию объекта при соблюдении предусмотренных в проекте мероприятий.

Мероприятия по разработке документации по планировке территории линейного объекта: «Реконструкция акведука на канале Р-6, Крюковской оросительной системы, Абдинский район, Краснодарский край» предусмотрены в целях реализации государственной программы развития сельского хозяйства и регулирования рынков сельскохозяйственной продукции, сырья и продовольствия (утверждена постановлением Правительства Российской Федерации от 14.07.2012 г. № 717, с изменениями, утвержденными постановлением Правительства Российской Федерации от 08.02.2019 г. № 98), подпрограмма «Обеспечение условий развития агропромышленного комплекса», ведомственная программа «Развитие мелиоративного комплекса России».

Граница подготовки проекта планировки территории устанавливается по внешним границам максимально удаленных от трассы линейного объекта зон с особыми условиями использования территории, которые подлежат установлению в связи с размещением этого линейного объекта.

### 1.2 Исходно-разрешительная документация

Проект планировки территории для размещения линейного объекта, разработан в соответствии со следующей нормативно-правовой документацией:

1. Градостроительный кодекс Российской Федерации от 29.12.2004 года № 190-ФЗ;
2. Градостроительный кодекс Краснодарского края от 21 июля 2008 года № 1540-КЗ ст.32;
3. Земельный кодекс Российской Федерации от 25.10.2001 N 136-ФЗ;
4. Федеральный закон от 10.01.2002 № 7-ФЗ «Об охране окружающей среды»;

Инв. N подл. Подп. и дата. Взам. инв. N

Изм.	Кол.уч.	Лист	№ док.	Подп.	Дата



ЮГА-180-2021-ЛО-ППТ

Лист

5

5. Федеральный закон от 18.06.2001 № 78-ФЗ «О Землеустройстве»;
6. Федеральный закон от 13.07.2015 № 218-ФЗ «О государственной регистрации недвижимости»;
7. Постановление Правительства РФ от 12.05.2017 № 564 «Положение о составе и содержании проектов планировки территории, предусматривающих размещение одного или нескольких линейных объектов»;
8. Решение совета Мингрельского сельского поселения Абинского района от 25.05.2012 года п 178-с «Об утверждении генерального плана Мингрельского сельского поселения Абинского района» (в редакции от 24.10.2017 года п 358-с);
9. Решение Совета Мингрельского сельского поселения Абинского района от 12.12.2014 № 28-с «Об утверждении правил землепользования и застройки Мингрельского сельского поселения Абинского района Краснодарского края»;
10. Свод правил СП 4.2.13330.2016 Градостроительство. Планировка и застройка городских и сельских поселений.».

Основанием для разработки проекта планировки территории, предусматривающего размещение линейного объекта, является:

- Приказ Федерального государственного бюджетного учреждения «Управление мелиорации земель и сельскохозяйственного водоснабжения по Краснодарскому краю» от 05.03.2021 г. № 67-пр «О подготовке документации по планировке территории (проекта планировки и проекта межевания) по объекту: «Реконструкция акведука на канале Р-6, Крюковской оросительной системы, Абинский район, Краснодарский край».

При разработке настоящей документации использованы:

- Письмо Управления Архитектуры и Градостроительства Администрации МО Абинский район от 21.04.2021 г. № 6362, со сведениями информационной системы обеспечения градостроительной деятельности (ИСОГД);

- Письмо отдела геологии и лицензирования по Краснодарскому краю Департамента по недропользованию по южному федеральному округу об отказе в выдаче заключения об отсутствии (наличии) полезных ископаемых от 30.03.2021 № КК-КК-ЮФО-08-31/146;

- Письмо Управления государственной охраны объектов культурного наследия №78-19-1053420 от 11.09.2020 «О предоставлении информации»;

- Материалы: инженерно-геодезических изысканий; инженерно-геологических изысканий.

И-в. N подл. Подп. и дата. Взам. инв. N

Изм.	Кол.уч.	Лист	№ док.	Подп.	Дата



ЮГА-180-2021-ЛО-ППТ

Лист

6

**2. Наименование, основные характеристики (категория, протяженность, проектная мощность, пропускная способность, грузонапряженность, интенсивность движения) и назначение планируемых для размещения линейных объектов, а также линейных объектов, подлежащих реконструкции в связи с изменением их местоположения**

Наименование линейного объекта - «Реконструкция акведука на канале Р-6, Крюковской оросительной системы, Абинский район, Краснодарский край».

Акведук осуществляет пропуск поступающей воды от НС №5 и р. Кубань по каналу Р - 6 и далее на орошение рисовых севооборотов Крюковской системы.

Согласно техническому заданию, максимальный проектный расход акведука составляет  $Q=11,4$  м<sup>3</sup>/с.

Строительство предполагается в том же створе акведука общей длиной 68,1 м с учетом длины ж/б оголовков (длина одной нитки стальной трубы 61,8 м). Ширина конструкции составляет 15,0 м. Продольный уклон акведука составляет 0,001 %. Мостовое сооружение акведука предназначено для размещения водопропускных стальных электросварных труб  $\varnothing 1420 \times 12$  мм по ГОСТ 10704-91 в количестве 5 шт, с шагом размещения 2,85 м по ширине мостового сооружения.

Согласно постановлению Правительства РФ от 2 ноября 2013 г. №986 «О классификации гидротехнических сооружений», п.2 «Классы гидротехнических сооружений в зависимости от их назначения и условий эксплуатации» класс сооружения принимается 4.

Коэффициент надежности по ответственности принимается согласно СП. 58.13330.2012 п. 8.16 и равен 1,1.

Опоры моста стоечного типа на сплошном фундаменте на естественном основании.

Фундамент представлен в виде монолитной железобетонной плиты с размером 6,0x1,0x13,4м устраиваемой на подготовке из бетона В7,5. На фундаменте расположены тумбы под стойки, с размерами в плане 1,8x1,8 м и высотой 0,6 м.

Стойки на опорах монолитные железобетонный, квадратного сечения, со стороной 0,6 м. Стойки располагаются в один ряд, по оси фундамента, с шагом 2,5 м в осях. По верху стойки объединены монолитным железобетонным ригелем, с размерами в плане 1,3x13,4 м и высотой 0,65 м. На ригелях крайних опор устраиваются монолитные порталные стены, толщиной 0,5 м и высотой 2,91 м. На порталных стенах имеются отверстия с набивными сальниками, для установки труб. Также, для направления

водного потока, на краях порталных стен, устраиваются открылки, длиной 3,15 м и расположенных перпендикулярно стенам.

Грузонапряженность для данного линейного объекта в рамках проекта не приводится ввиду размещения исключительно акведука.

### **3. Перечень субъектов Российской Федерации, перечень муниципальных районов, городских округов в составе субъектов Российской Федерации, перечень поселений, населенных пунктов, внутригородских территорий городов федерального значения, на территориях которых устанавливаются зоны планируемого размещения линейных объектов**

Проектируемый линейный объект запроектирован в юго-западной части Краснодарского края, между х. Аушед и ст. Мингрельская Абинского района.

Затрагиваемые земли представлены землями водного фонда, на территории МО Абинский район. Обоснование необходимости размещения объекта и его инфраструктуры на землях населенного пункта, сельскохозяйственного назначения, лесного фонда, землях особо охраняемых природных территорий не требуется.

По данным представленным управлением архитектуры и градостроительства администрации МО Абинский район от 21.04.2021 г. № 6362, согласно генеральному плану Мингрельского сельского поселения земельный участок расположен в границах земель сельскохозяйственного назначения. На земельном участке расположены: объекты гидрографии, автомобильный мост, дамба.

### **4. Перечень координат характерных точек границ зон планируемого размещения линейных объектов**

Границы зон планируемого размещения линейных объектов, установленные в соответствии с нормами отвода земельных участков для конкретных видов линейных объектов с указанием границ зон планируемого размещения объектов капитального строительства, проектируемых в составе линейных объектов осуществляется в соответствии с системой координат, используемой для ведения Единого государственного реестра недвижимости.

И-в. N подл.  
Подп. и дата  
Взам. инв. N

Изм.	Кол.уч.	Лист	№ док.	Подп.	Дата
------	---------	------	--------	-------	------



ЮГА-180-2021-ЛО-ППТ

Лист

Таблица 1 - Ведомость координат характерных точек границ зон планируемого размещения линейных объектов

<b>Каталог координат характерных точек границ зон планируемого размещения линейного объекта</b>		
<b>Название (номер) межевого знака</b>	<b>X координата</b>	<b>Y координата</b>
1	4 79221,49	1330025,71
2	4 79216,09	1330063,32
3	4 79218,31	1330119,22
4	4 79148,55	1330132,44
5	4 79138,23	1330106,23
6	4 79152,19	1330088,48

7	4 79133,94	1330076,38
8	4 79126,96	1330087,67
9	4 79110,11	1330076,71
10	4 79122,26	1330061,93
11	4 79096,16	1330059,08
12	4 79106,01	1330014,25
13	4 79129,10	1330016,09
14	4 79131,85	1329996,85
15	4 79204,22	1330007,74
16	4 79203,02	1330017,37
17	4 79217,14	1330021,89
18	4 79220,60	1330025,39
1	4 79221,49	1330025,71

### **5. Перечень координат характерных точек границ зон планируемого размещения линейных объектов, подлежащих реконструкции в связи с изменением их местоположения**

Перечень координат характерных точек границ зон планируемого размещения линейных объектов, подлежащих реконструкции в связи с изменением их местоположения настоящим проектом не приводится ввиду отсутствия сетей инженерно-технического обеспечения, подлежащих реконструкции в связи с изменением их местоположения из зоны планируемого размещения данного линейного объекта.

### **6. Предельные параметры разрешенного строительства, реконструкции объектов капитального строительства, входящих в состав линейных объектов в границах зон их планируемого размещения**

Проектируемый линейный объект (акведук на канале Р-6, Крюковской оросительной системы) согласно «Правилами землепользования и застройки на территории Мингрельского сельского поселения Абдинского района Краснодарского края» (далее – ПЗЗ) расположен в границах:

- земель сельскохозяйственного назначения;
- водных объектов;
- водоохранной зоны;
- прибрежной защитной полосы;
- береговой полосы;

И-б. N подл. / Подп. и дата / Взам. инв. N

Изм.	Кол.ч.	Лист	№ док.	Подп.	Дата



ЮГА-180-2021-ЛО-ППТ

Лист

9

- зоны регулярного затопления с периодичностью до нескольких раз в год.

Действие градостроительного регламента не распространяется на земельные участки предназначенные для размещения линейных объектов и (или) занятые линейными объектами (согласно п.4 ст.36 ГрК РФ).

**7. Информация о необходимости осуществления мероприятия по защите сохраняемых объектов капитального строительства (здание, строение, сооружение, объекты, строительство, которых не завершено), существующих и строящихся на момент подготовки проекта планировки территории, а также объектов капитального строительства, планируемых к капитальному строительству в соответствии с ранее утвержденной документацией по планировке территории, от возможного негативного воздействия в связи с размещением линейных объектов**

В соответствии с генеральным планом Мингрельского сельского поселения Абинского района, утвержденный решением совета Мингрельского сельского поселения Абинского района от 25.05.2012 года п 178-с «Об утверждении генерального плана» (в редакции от 24.10.2017 года п 358-с), в границах рассматриваемого земельного участка расположены: объекты гидрографии, автомобильный мост, дамба.

При пересечении линейного объекта: «Реконструкция акведука на канале Р-6, Крюковской оросительной системы, Абинский район, Краснодарский край» с зоной планируемого к размещению объекта местного значения (автомобильной дорогой) или сетями инженерно-технического обеспечения с подземными инженерными коммуникациями расстояния по вертикали и горизонтали необходимо выдержать в соответствии с требованиями СП 4.2.13330.2016 «Градостроительство. Планировка и застройка городских и сельских поселений».

**8. Информация о необходимости осуществления мероприятий по сохранению объектов культурного наследия от возможного негативного воздействия в связи с размещением линейных объектов**

В соответствии со ст.36 Федерального Закона от 25.06.2002 № 73-ФЗ «Об объектах культурного наследия (памятниках истории и культуры) народов Российской Федерации», проектирование и проведение земляных,

И-в. N подл. / Подп. и дата / Взам. инв. N

Изм.	Кол.уч.	Лист	№ док.	Подп.	Дата
------	---------	------	--------	-------	------



ЮГА-180-2021-ЛО-ППТ

Лист

10

строительных, мелиоративных, хозяйственных работ, работ по использованию лесов и иных работ осуществляются при отсутствии на данной территории объектов культурного наследия, включенных в реестр, выявленных объектов культурного наследия или объектов, обладающих признаками объекта культурного наследия.

Согласно письму Управления государственной охраны объектов культурного наследия №78-19-10534/20 от 11.09.2020 г по данным единого государственного реестра объектов культурного наследия (памятников истории и культуры) народов Российской Федерации, перечня выявленных объектов культурного наследия, списка объектов, обладающих признаками объектов культурного наследия, материалам архива управления на рассматриваемой земельном участке объекты культурного наследия, выявленные объекты культурного наследия, объекты, обладающие признаками объектов культурного наследия, а также их зоны охраны и защитные зоны отсутствуют.

Согласно генеральному плану Мингрельского сельского поселения Абдинского района, утвержденный решением совета Мингрельского сельского поселения Абдинского района от 25.05.2012 года п 178-с (в редакции от 24.10.2017 года п 358-с) на данном земельном участке объекты культурного наследия (памятники истории и культуры), а так же зоны их охраны не значатся. В связи с этим Схема границ объектов культурного наследия не разрабатывалась.

В соответствии с п.4 ст.36 Федерального Закона от 25.06.2002 № 73-ФЗ, в случае обнаружения в ходе проведения изыскательских, проектных, земляных, строительных, мелиоративных, хозяйственных работ, работ по использованию лесов и иных работ по использованию лесов и иных работ объекта, обладающего признаками объекта культурного наследия, в том числе объекта археологического наследия, обязаны незамедлительно приостановить указанные работы и в течение трех дней со дня обнаружения такого объекта направить в управление письменное заявление об обнаруженном объекте культурного наследия.

## **9. Информация о необходимости осуществления мероприятий по охране окружающей среды**

Охрану окружающей среды в процессе строительства следует выполнять согласно разделам СП 48.13330.2019, СНиП 12-01-2004, СП 73.13330.2016.

К первоочередным мероприятиям, направленным на охрану окружающей среды, предусмотренным проектом, относятся:

- оснащение рабочих мест и строительных площадок инвентарными контейнерами для сбора бытовых и строительных отходов;

И-в. N подл. Подр. и дата. Взам. инв. N

Изм.	Кол.уч.	Лист	№докум.	Подп.	Дата



ЮГА-180-2021-ЛО-ППТ

Лист

11

- сохранение границ земельных участков, отведенных для выполнения СМР;

- слива горюче-смазочных материалов на базе строительной организации в специально отведенных для этого местах с последующей утилизацией и очисткой;

- выполнение требований местных органов охраны природы по соблюдению природоохранных мероприятий, предусмотренных настоящим проектом, изложенных в разделе «Охрана окружающей среды» проекта.

Масла со всех агрегатов и механизмов собираются в специальные емкости (бочки и др.) на базе строительной организации и отправляются на регенерацию. При случайном или аварийном разливе нефтепродукта на грунт в пределах стройплощадки принимаются меры по механическому удалению пролитой жидкости, а загрязненный грунт должен сразу же смешиваться с каким-либо сорбирующим материалом (торфом, древесной стружкой, опилками, песком), после чего смесь вывозится в специальные места захоронения отходов, согласованные с местными контролирующими органами. Твердые производственные отходы и хозяйственно-бытовые отходы собираются в специально установленные на площадке баки и регулярно вывозятся в места, отведенные местными контролирующими органами - на свалку.

В целях охраны поверхностных и подземных вод, при проведении строительных работ:

- сбор хозяйственно-бытовых стоков на площадке строительства осуществляется в металлические ёмкости. Сброс хозяйственно-бытовых стоков на рельеф или в водоток категорически запрещён.

- при откачке стоков, в целях предотвращения загрязнения поверхностных вод, следует применять пневматический способ заполнения нечистотами автоцистерн.

Сбор и накопление отработанных сточных вод в герметических емкостях позволяет предотвратить загрязнение водной среды.

Контроль за выполнением мероприятий по охране природы и состоянием окружающей среды при строительстве осуществляется руководителями подрядных организаций.

Контроль за состоянием природной среды в районах ведения строительного-монтажных работ производится в соответствии с предписаниями местных органов Госкомприроды и Санэпидемслужбы.

## **10. Информация о необходимости осуществления мероприятий по защите территории от чрезвычайных ситуаций природного и техногенного характера, в том числе по обеспечению пожарной безопасности и гражданской обороне**

### 10.1 Защита территории от чрезвычайных ситуаций природного и техногенного характера и гражданской обороне

Согласно п.14 ст.48 ГрК РФ проектная документация объектов использования атомной энергии (в том числе ядерных установок, пунктов хранения ядерных материалов и радиоактивных веществ, пунктов хранения радиоактивных отходов), опасных производственных объектов, определяемых в соответствии с законодательством Российской Федерации, особо опасных, технически сложных, уникальных объектов, объектов обороны и безопасности должна содержать перечень мероприятий по гражданской обороне, мероприятий по предупреждению чрезвычайных ситуаций природного и техногенного характера, мероприятий по противодействию терроризму.

Данный объект не относится к указанным в ст.48.1 Градостроительного кодекса, в связи с чем разработка раздела по гражданской обороне, мероприятий по предупреждению чрезвычайных ситуаций природного и техногенного характера, мероприятий по противодействию терроризму не требуется.

### 10.2 Мероприятия по обеспечению пожарной безопасности

Мероприятия по пожарной безопасности разработаны на основе требований:

Постановление Правительства Российской Федерации от 25 апреля 2012 года № 390 «О противопожарном режиме»;

ГОСТ 12.1004-91\* «Пожарная безопасность Общие требования».

До начала основных строительно-монтажных работ необходимо уточнить и обозначить места нахождения существующих пожарных гидрантов и водоемов для обеспечения требуемого радиуса их обслуживания и возможности подъезда к ним пожарных машин, а также установить пожарные щиты ЩП-А. Комплектация пожарного щита должна соответствовать требованиям. У гидрантов и водоемов, а также по направлению движения к ним должны быть установлены соответствующие указатели, на которых должны быть нанесены цифры, указывающие расстояние до водоисточника.

Во всех административно-бытовых и складских помещениях должны находиться первичные средства пожаротушения – порошковые огнетушители вместимостью 5 литров по 2 на каждое помещение пл. до 200 кв. м, устанавливаемые на видных местах, вблизи выходов, на высоте не более 1,5 м от уровня пола. Все административно-бытовые и складские помещения на строительной площадке должны быть оборудованы автоматической пожарной сигнализацией.

Вокруг объектов строительства на площадке организовано кольцевое движение.

До начала строительства на строительной площадке должны быть снесены все препятствия (мусор), находящиеся в противопожарных разрывах.

У въезда на строительную площадку устанавливается план пожарной защиты с нанесением строящихся вспомогательных зданий и сооружений, въездами, подъездами, нахождением водоисточников, средств пожаротушения.

Территория, занятая под склады изоляционных плит, для утепления стен здания и рубероида должны быть очищены от сухой травы, бурьяна, коры и щепы.

Расстояние от площадок хранения оборудования в горючей упаковке (площадки должны быть не менее 100 м<sup>2</sup>) до строящихся и подсобных помещений должна быть не менее 24 м.


Хранение ценного оборудования в горючей упаковке разрешается при согласовании с УППС Краснодарского края.

Не гашенную известь хранить на стройплощадке запрещается.

Наружные пожарные лестницы и ограждения на крыше здания должны устанавливаться сразу же после монтажа плит перекрытия.

Леса и опалубка, размещенные внутри здания, изготовленные из древесины, должны быть пропитаны огнезащитным составом. Снаружи – только в летнее время. Конструкции лесов закрывать (утеплять) горючими материалами не разрешается.

Не разрешается производство строительно-монтажных работ с применением горючих материалов с одновременным выполнением газосварочных работ.

Инв. № подл.	Подп. и дата	Взам. инв. №					 ЮГА-180-2021-ЛО-ППТ	Лист
			Изм.	Кол.уч.	Лист	№ док.		Подп.

## Нормативные документы

В процессе разработки проекта использовались следующие материалы и нормативно – правовые документы:

Градостроительный кодекс РФ от 29.12.2004 г. №190-ФЗ;

Земельный кодекс РФ от 25.10.2001 г. №136-ФЗ;

Водный кодекс РФ от 03.06.2006 г. №74-ФЗ;

Лесной кодекс РФ от 04.12.2006 г. №200-ФЗ;

Постановление Правительства РФ от 12.05.2017 N 564 "Об утверждении Положения о составе и содержании проектов планировки территории, предусматривающих размещение одного или нескольких линейных объектов"

Схема территориального планирования Краснодарского края

Решение совета Мингрельского сельского поселения Абинского района от 25.05.2012 года п 178-с «Об утверждении генерального плана Мингрельского сельского поселения Абинского района» (в редакции от 24.10.2017 года п 358-с);

Решение Совета Мингрельского сельского поселения Абинского района от 12.12.2014 № 28-с «Об утверждении правил землепользования и застройки Мингрельского сельского поселения Абинского района Краснодарского края»;

Федеральный закон "О промышленной безопасности опасных производственных объектов" от 21.07.97 №116-ФЗ в редакции Федерального закона №22-ФЗ от 04.03.2013 г.

Федеральный закон "О водоснабжении и водоотведении" от 07.12.2011 №416-ФЗ в редакции Федерального закона от 01.04.2020 г.

СНиП 12-04-2002 «Безопасность труда в строительстве»;

СНиП 12-01-2004 «Организация строительства»;

СП 129.13330.2019 Наружные сети и сооружения водоснабжения и канализации. Актуализированная редакция СНиП 3.05.04-85\*

СНKK 22-301-2000 «Строительство в сейсмических районах Краснодарского края»

СП 42.13330.2016 Градостроительство. Планировка и застройка городских и сельских поселений.

СП 438.1325800.2019 «Инженерные изыскания при планировке территорий»

СП 47.13330.2016 Актуализированная редакция СНиП 11-02-96 "Инженерные изыскания для строительства. Основные положения", М, 1997г.;

СП 11-104-97 «Инженерно-геодезические изыскания для строительства». М, Госстрой РФ, 1997 г.

И-б. N подл. Подп. и дата Взам. инб. N

Изм.	Кол.уч.	Лист	№докум.	Подп.	Дата



ЮГА-180-2021-ЛО-ППТ

Лист

15

## Приложения



**ВЫПИСКА  
ИЗ РЕЕСТРА ЧЛЕНОВ САМОРЕГУЛИРУЕМОЙ ОРГАНИЗАЦИИ**

24.03.2021

1685

**Союз «Саморегулируемая организация «Краснодарские проектировщики»  
Союз «СРО «Краснодарские проектировщики»**

Саморегулируемая организация, основанная на членстве лиц, осуществляющих подготовку проектной документации  
350033, Российская Федерация, Краснодарский край, г.Краснодар, ул. им Суворова, д.129, помещение 25  
[www.sro93.ru](http://www.sro93.ru)

Регистрационный номер в государственном реестре саморегулируемых организаций  
СРО-П-156-06072010

выдана Обществу с ограниченной ответственностью "ЮГ ГЕО Альянс"

Наименование	Сведения
<b>1. Сведения о члене саморегулируемой организации:</b>	
1.1. Полное и (в случае, если имеется) сокращенное наименование юридического лица или фамилия, имя, (в случае, если имеется) отчество индивидуального предпринимателя	Общество с ограниченной ответственностью "ЮГ ГЕО Альянс" ООО "ЮГ ГЕО Альянс"
1.2. Идентификационный номер налогоплательщика (ИНН)	2311151140
1.3. Основной государственный регистрационный номер (ОГРН) или основной государственный номер индивидуального предпринимателя (ОГРНИП)	1122311012856
1.4. Адрес места нахождения юридического лица	350000, Краснодарский край, г. Краснодар, ул. им. 1 Мая, д. 184, литер А.
1.5. Место фактического осуществления деятельности (только для индивидуального предпринимателя)	
<b>2. Сведения о членстве индивидуального предпринимателя или юридического лица в саморегулируемой организации</b>	
2.1. Регистрационный номер члена в реестре членов саморегулируемой организации	292
2.2. Дата регистрации юридического лица или индивидуального предпринимателя в реестре членов саморегулируемой организации (число, месяц, год)	15.01.2018
2.3. Дата (число, месяц, год) и номер решения о приеме в члены саморегулируемой организации	15.01.2018 протокол Совета №471
2.4. Дата вступления в силу решения о приеме в члены	15.01.2018

1

И-в. N подл.      Подп. и дата      Взам. инв. N

Изм.	Кол.уч.	Лист	№ док.	Подп.	Дата



ЮГА-180-2021-ЛО-ППТ

Лист

16

саморегулируемой организации (число, месяц, год)		
2.5. Дата прекращения членства в саморегулируемой организации (число, месяц, год)	-	
2.6. Основания прекращения членства в саморегулируемой организации	-	
<b>3. Сведения о наличии у члена саморегулируемой организации права выполнения работ:</b>		
3.1. Дата, с которой член саморегулируемой организации имеет право выполнять инженерные изыскания, <b>осуществлять подготовку проектной документации</b> , строительство, реконструкцию, капитальный ремонт, снос объектов капитального строительства <b>по договору подряда</b> на выполнение инженерных изысканий, <b>подготовку проектной документации</b> , по договору строительного подряда, по договору подряда на осуществление сноса (нужное выделить):		
в отношении объектов капитального строительства (кроме особо опасных, технически сложных и уникальных объектов, объектов использования атомной энергии)	в отношении особо опасных, технически сложных и уникальных объектов капитального строительства (кроме объектов использования атомной энергии)	в отношении объектов использования атомной энергии
15.01.2018	-	-
3.2. Сведения об уровне ответственности члена саморегулируемой организации по обязательствам по договору подряда на выполнение инженерных изысканий, <b>подготовку проектной документации</b> , по договору строительного подряда, по договору подряда на осуществление сноса, и стоимости работ по одному договору, в соответствии с которым указанным членом внесен взнос в компенсационный фонд возмещения вреда (нужное выделить):		
а) первый	X	не превышает двадцать пять миллионов рублей
б) второй		не превышает пятьдесят миллионов рублей
в) третий		не превышает триста миллионов рублей
г) четвертый		составляет триста миллионов рублей и более
д) пятый*		-
е) простой*		-
*заполняется только для членов саморегулируемых организаций, основанных на членстве лиц, осуществляющих строительство		
3.3. Сведения об уровне ответственности члена саморегулируемой организации по обязательствам по договорам подряда на выполнение инженерных изысканий, <b>подготовку проектной документации</b> , по договорам строительного подряда, по договору подряда на осуществление сноса, заключаемым с использованием конкурентных способов заключения договоров и предельному размеру обязательств по таким договорам, в соответствии с которым указанным членом внесен взнос в компенсационный фонд обеспечения договорных обязательств (нужное выделить):		
а) первый	X	не превышает двадцать пять миллионов рублей
б) второй		не превышает пятьдесят миллионов рублей
в) третий		не превышает триста миллионов рублей
г) четвертый		составляет триста миллионов рублей и более
д) пятый*		-
*заполняется только для членов саморегулируемых организаций, основанных на членстве лиц, осуществляющих строительство		

2

И-в. N подл. Подп. и дата. Взам. инв. N

Изм.	Кол.уч.	Лист	№ док.	Подп.	Дата
------	---------	------	--------	-------	------



ЮГА-180-2021-ЛО-ППТ

Лист

17



УТВЕРЖДЕНА  
Приказом Федеральной службы  
по экологическому, технологическому  
и атомному надзору  
от «4» марта 2019г. №86

### ВЫПИСКА ИЗ РЕЕСТРА ЧЛЕНОВ САМОРЕГУЛИРУЕМОЙ ОРГАНИЗАЦИИ

26.03.2021 г.

(дата)

№ 0286

(номер)

Саморегулируемая организация Ассоциация «КубаньСтройИзыскания»  
(полное и сокращенное наименование саморегулируемой организации)

Саморегулируемые организации, основанные на членстве лиц, выполняющих  
инженерные изыскания  
(вид саморегулируемой организации)

Российская Федерация, 350001, Краснодарский край, г. Краснодар,  
ул. Маяковского, д. 123/ул. Кавказская, д. 152, [www.kubstriz.ru](http://www.kubstriz.ru), [kubstriz@mail.ru](mailto:kubstriz@mail.ru)  
(адрес места нахождения саморегулируемой организации, адрес официального сайта в информационно-  
телекоммуникационной сети "Интернет", адрес электронной почты)

СРО-И-006-09112009

(регистрационный номер записи в государственном реестре саморегулируемых организаций)

выдана Обществу с ограниченной ответственностью «ЮГ ГЕО Альянс»  
(фамилия, имя, (в случае, если имеется) отчество заявителя - физического лица или полное наименование заявителя -  
юридического лица)

Наименование	Сведения
<b>1. Сведения о члене саморегулируемой организации:</b>	
1.1. Полное и (в случае, если имеется) сокращенное наименование юридического лица или фамилия, имя, (в случае, если имеется) отчество индивидуального предпринимателя	Общество с ограниченной ответственностью «ЮГ ГЕО Альянс»
1.2. Идентификационный номер налогоплательщика (ИНН)	2311151140
1.3. Основной государственный регистрационный номер (ОГРН) или основной государственный регистрационный номер индивидуального предпринимателя (ОГРНИП)	1122311012856
1.4. Адрес места нахождения юридического лица	350000, Краснодарский край, г. Краснодар, ул. 1 Мая, 184, литер А
1.5. Место фактического осуществления деятельности (только для индивидуального предпринимателя)	
<b>2. Сведения о членстве индивидуального предпринимателя или юридического лица в саморегулируемой организации:</b>	
2.1. Регистрационный номер члена в реестре членов саморегулируемой организации	1302184
2.2. Дата регистрации юридического лица или индивидуального предпринимателя в реестре членов саморегулируемой организации (число, месяц, год)	19.02.2013г.
2.3. Дата (число, месяц, год) и номер решения о приеме в члены саморегулируемой организации	19.02.2013г. Протокол №07
2.4. Дата вступления в силу решения о приеме в члены саморегулируемой организации (число, месяц, год)	19.02.2013г.
2.5. Дата прекращения членства в саморегулируемой организации (число, месяц, год)	-
2.6. Основания прекращения членства в саморегулируемой организации	-

И-в. N подл. Подр. и дата. Взам. инв. N

Изм. Кол.уч. Лист № док. Подп. Дата



ЮГА-180-2021-ЛО-ППТ

Лист

19

**3. Сведения о наличии у члена саморегулируемой организации права выполнения работ:**

3.1. Дата, с которой член саморегулируемой организации имеет право выполнять **инженерные изыскания**, осуществлять подготовку проектной документации, строительство, реконструкцию, капитальный ремонт, снос объектов капитального строительства по договору подряда на **выполнение инженерных изысканий**, подготовку проектной документации, по договору строительного подряда, по договору подряда на осуществление сноса:

в отношении объектов капитального строительства (кроме особо опасных, технически сложных и уникальных объектов, объектов использования атомной энергии)	в отношении особо опасных, технически сложных и уникальных объектов капитального строительства (кроме объектов использования атомной энергии)	в отношении объектов использования атомной энергии
26.02.2013г.	-	-

3.2. Сведения об уровне ответственности члена саморегулируемой организации по обязательствам по договору подряда на **выполнение инженерных изысканий**, подготовку проектной документации, по договору строительного подряда, по договору подряда на осуществление сноса, и стоимости работ по одному договору, в соответствии с которым указанным членом внесен взнос в компенсационный фонд возмещения вреда:

а) первый	V	25 000 000 (Двадцать пять миллионов) рублей
б) второй	_____	_____
в) третий	_____	_____
г) четвертый	_____	_____
д) пятый *	_____	_____
е) простой *		в случае если член саморегулируемой организации осуществляет только снос объекта капитального строительства, не связанный со строительством, реконструкцией объекта капитального строительства

\* заполняется только для членов саморегулируемых организаций, основанных на членстве лиц, осуществляющих строительство

3.3. Сведения об уровне ответственности члена саморегулируемой организации по обязательствам по договору подряда на **выполнение инженерных изысканий**, подготовку проектной документации, по договору строительного подряда, по договору подряда на осуществление сноса, заключенным с использованием конкурентных способов заключения договоров, и предельному размеру обязательств по таким договорам, в соответствии с которым указанным членом внесен взнос в компенсационный фонд обеспечения договорных обязательств:

а) первый	V	25 000 000 (Двадцать пять миллионов) рублей
б) второй	_____	_____
в) третий	_____	_____
г) четвертый	_____	_____
д) пятый *	_____	_____

\*заполняется только для членов саморегулируемых организаций, основанных на членстве лиц, осуществляющих строительство

**Сведения о приостановлении права выполнять инженерные изыскания, осуществлять подготовку проектной документации, строительство, реконструкцию, капитальный ремонт, снос объектов капитального строительства:**

4.1. Дата, с которой приостановлено право выполнения работ (число, месяц, год)	-
4.2. Срок, на который приостановлено право выполнения работ*	-

\* указываются сведения только в отношении действующей меры дисциплинарного воздействия

Генеральный директор  
(должность уполномоченного лица)  
М.П.



*(Handwritten signature)*  
(подпись)

Т.П. Хлебникова  
(инициалы, фамилия)

И-в. N подл. Подп. и дата Взам. инв. N

Изм.	Кол.уч.	Лист	№ док.	Подп.	Дата
------	---------	------	--------	-------	------



ЮГА-180-2021-ЛО-ППТ



8 800 755 00 01  
8 495 739 01 01

Договор № 2022202-0843122/17 СРО  
страхования гражданской ответственности  
за причинение вреда вследствие недостатков работ,  
которые оказывают влияние на безопасность объектов капитального строительства

«16» октября 2017 г.

г. Санкт-Петербург

Следующие объекты, условия и формы страхования составляют неотъемлемую часть настоящего Договора:

**СТРАХОВАТЕЛЬ:** Общество с ограниченной ответственностью «ЮГ ГЕО Альянс»  
Место нахождения: 350000, Россия, Краснодарский край, г. Краснодар, ул. им. 1 Мая дом 184 литер А  
Почтовый адрес: 350000, Россия, Краснодарский край, г. Краснодар, ул. Аэродромная, 19  
ОГРН 1122311012856  
ИНН 2311151140, КПП 231101001  
р/с 40702810947300000189 в Филиале "ЮЖНЫЙ" ПАО " БАНК УРАЛСИБ" г. Краснодар  
к/с 30101810400000000700, БИК 040349700

**СТРАХОВЩИК:** ООО «СК «Согласие» Северо-Западный окружной филиал  
Место нахождения: 197374, г. Санкт-Петербург, Торфяная дорога д.7, бизнес-центр «Гулднер 2»  
Почтовый адрес: 197374, г. Санкт-Петербург, Торфяная дорога д.7, бизнес-центр «Гулднер 2»  
Р/С 40701810980000000034 в Филиале ОПЕРУ ОАО Банк ВТБ  
в Санкт-Петербурге г. Санкт-Петербург  
БИК 044030704, К/С 30101810200000000704,  
ИНН 7706196090, КПП 783543001.  
Телефон: (812) 326-13-06.

**ПРЕДМЕТ ДОГОВОРА:** По настоящему Договору Страховщик обязуется за обусловленную Договором плату (страховую премию) при наступлении предусмотренного настоящим Договором события (страхового случая) выплатить страховое возмещение в пределах установленных настоящим Договором страховых сумм и лимитов возмещения.

**ВЫГОДПРИБРЕТАТЕЛИ (ТРЕТЬИ ЛИЦА):** Настоящий Договор заключен в пользу лиц, которым может быть причинен вред (убытки), включая регредентов, возмещение потерпевшим причиненный вред в соответствии с действующим законодательством (далее – Третьи лица, Выгодприобретатели).  
«Регредент» - это собственники зданий, сооружений, концессионеры, застройщики, и иные лица, возмещение в соответствии с законодательством Российской Федерации потерпевшим вред, причиненный вследствие разрушения, повреждения здания, сооружения либо части здания или сооружения, объекта незавершенного строительства, нарушения требований безопасности при строительстве объекта капитального строительства, требований к обеспечению безопасной эксплуатации здания, сооружения, и выплаты компенсационной сверх возмещения вреда в соответствии со статьей 60 Градостроительного кодекса РФ, имеющие право обратного требования (регресса) в размере возмещенного ими вреда и выплаты компенсационной сверх возмещения вреда к Страхователю, выполнившему соответствующие работы.  
Под иными лицами могут пониматься Лица, несущие солидарную ответственность, страховщики, застрахованные ответственность регредентов либо лиц, несущих солидарную ответственность.

**УСЛОВИЯ СТРАХОВАНИЯ:** Настоящий Договор заключен на основании Заявления Страхователя от «16» октября 2017г. (Приложение № 2 к настоящему Договору), и действует в соответствии с Правилами страхования гражданской ответственности за причинение вреда вследствие недостатков работ, которые оказывают влияние на безопасность объектов капитального строительства ООО «СК «Согласие» от «20» июля 2017г. (далее по тексту - Правила страхования) и в соответствии с Дополнительными условиями № 1 (Приложение № 1 к Правилам страхования), Дополнительными условиями № 2 (Приложение № 2 к Правилам страхования) Правила страхования, Дополнительные условия № 1 и Дополнительные условия № 2 являются Приложением № 1 к настоящему Договору.  
В случае, если между положениями настоящего Договора и Правилами страхования имеются разногласия, то преимущество имеют положения настоящего Договора.

**ОБЪЕКТ СТРАХОВАНИЯ:** Объектом страхования являются не противоречащие законодательству Российской Федерации имущественные интересы Страхователя, связанные:  
1. с его обязанностью возместить вред, причиненный жизни и/или здоровью физических лиц, имуществу физических и/или юридических лиц, государственному и/или муниципальному имуществу, окружающей среде, жизни и здоровью животных и растений, объектам культурного наследия (памятникам истории и культуры) народов Российской Федерации вследствие недостатков работ при осуществлении Застрахованной деятельности;  
2. с его обязанностью удовлетворить предъявленные в порядке регресса обоснованные требования о возмещении расходов регредентов, связанных с возмещением ими вреда, причиненного жизни, здоровью или имуществу физического лица, имуществу юридического лица в результате разрушения, повреждения здания, сооружения либо части здания или сооружения, объекта незавершенного строительства, нарушения требований безопасности при строительстве объекта капитального строительства, требований к обеспечению безопасной эксплуатации здания, сооружения вследствие недостатков работ, при осуществлении Застрахованной деятельности и/или осуществлением в связи с этим компенсационной выплаты в размере, установленном частью 1 статьи 60 Градостроительного кодекса РФ;  
3. с его обязанностью удовлетворить предъявленные в порядке регресса обоснованные требования о возмещении расходов регредентов, связанных с возмещением ими вреда, причиненного вследствие разрушения, повреждения многоквартирного дома, части такого дома, если указанный вред причинен вследствие недостатков работ, при осуществлении Застрахованной деятельности.  
Дополнительно Страховщик возмещает следующие расходы на защиту:  
- необходимые и целесообразные расходы Страхователя по предварительному выяснению обстоятельств наступления страхового случая и степени виновности Страхователя;  
- необходимые и целесообразные судебные расходы Страхователя по ведению дел по страховым случаям, исключая оплату госпошлины.

**СТРАХОВОЙ СЛУЧАЙ:** По настоящему Договору в пределах срока, когда действует страхование, устанавливается Основной и Дополнительный сроки страхования согласно разделу «ПЕРИОД СТРАХОВАНИЯ (СРОК ДЕЙСТВИЯ ДОГОВОРА)» настоящего Договора.  
- «основной срок страхования» означает отрезок времени в пределах срока действия договора страхования, в течение которого страхование распространяется на страховые случаи из числа указанных в п. 1.1. настоящего раздела Договора;  
- «дополнительный срок страхования» означает отрезок времени в пределах срока действия договора страхования, в течение которого страхование распространяется на следующие страховые случаи, указанные в п. 1.2. настоящего раздела Договора.  
1.1. Страховым случаем в течение «Основного срока страхования» является:

ООО «СК «Согласие». Филиалы ЛБ, РБ от 25.05.2016. СМ № 1307, СГ № 1307, ОС № 1307-02, ОС № 1307-04, ОС № 1307-05, РС № 1307

И-в. N подл. Подп. и дата. Взам. инв. N

Изм.	Кол.ч.	Лист	№ док.	Подп.	Дата
------	--------	------	--------	-------	------



ЮГА-180-2021-ЛО-ППТ

Лист  
21



8 800 755 00 01  
8 495 739 01 01

1.1.1. Факт возникновения обязанности Страхователя (Лица, ответственность которого застрахована) возместить вред, причиненный жизни или здоровью физических лиц, имуществу физических или юридических лиц, государственному или муниципальному имуществу, окружающей среде, жизни или здоровью животных и растений, объектам культурного наследия (памятникам истории и культуры) народов Российской Федерации вследствие недостатков работ Страхователя (Лицом, ответственность которого застрахована) при осуществлении Застрахованной деятельности, с учетом положений (п. 4.4.1. Правил страхования).

1.1.2. Факт возникновения обязанности Страхователя удовлетворить предъявленные в порядке регресса обоснованные требования о возмещении расходов регредитентов, связанных с возмещением ими вреда, причиненного жизни, здоровью или имуществу физического лица, имуществу юридического лица в результате разрушения, повреждения здания, сооружения либо части здания или сооружения, объекта незавершенного строительства, нарушения требований безопасности при строительстве объекта капитального строительства, требований к обеспечению безопасной эксплуатации здания, сооружения вследствие недостатков работ при осуществлении Страхователем Застрахованной деятельности и/или осуществлением в связи с этим компенсационной выплаты в размере, установленном частью 1 статьи 60 Градостроительного кодекса РФ (п. 3.2.1. Дополнительных условий страхования № 2 приложение № 2 к Правилам страхования).

1.1.3. Факт возникновения обязанности Страхователя удовлетворить предъявленные в порядке регресса обоснованные требования о возмещении расходов регредитентов, связанных с возмещением ими вреда, причиненного вследствие разрушения, повреждения многоквартирного дома, части такого дома, если указанный вред причинен вследствие недостатков работ, допущенных при осуществлении Застрахованной деятельности (п. 3.2.2. Дополнительных условий страхования № 2 приложение № 2 к Правилам страхования).

1.2. Страховым случаем в течение «Дополнительного срока страхования» является:  
1.2.1. Факт возникновения обязанности Страхователя возместить вред, причиненный жизни или здоровью физических лиц, имуществу физических или юридических лиц, государственному или муниципальному имуществу, окружающей среде, жизни или здоровью животных и растений, объектам культурного наследия (памятникам истории и культуры) народов Российской Федерации вследствие недостатков работ, которые выполняются Страхователем (Лицом, ответственность которого застрахована), допущенных в течение Основного срока страхования (п. 3.2.1. Дополнительных условий страхования № 1 приложение № 1 к Правилам страхования).

1.2.2. Факт возникновения обязанности Страхователя удовлетворить предъявленные в порядке регресса обоснованные требования о возмещении расходов регредитентов, связанных с возмещением ими вреда, причиненного жизни, здоровью или имуществу физического лица, имуществу юридического лица в результате разрушения, повреждения здания, сооружения либо части здания или сооружения, объекта незавершенного строительства, нарушения требований безопасности при строительстве объекта капитального строительства, требований к обеспечению безопасной эксплуатации здания, сооружения вследствие недостатков работ, при осуществлении Страхователем Застрахованной деятельности и/или осуществлением в связи с этим компенсационной выплаты в размере, установленном частью 1 статьи 60 Градостроительного кодекса РФ, допущенных в течение Основного срока страхования (п. 3.2.5. Дополнительных условий страхования № 1 приложение № 1 к Правилам страхования).

1.2.3. Факт возникновения обязанности Страхователя удовлетворить предъявленные в порядке регресса обоснованные требования о возмещении расходов регредитентов, связанных с возмещением ими вреда, причиненного вследствие разрушения, повреждения многоквартирного дома, части такого дома, если указанный вред причинен вследствие недостатков работ, допущенных при осуществлении Застрахованной деятельности, в течение Основного срока страхования (п. 3.2.7. Дополнительных условий страхования № 1 приложение № 1 к Правилам страхования).

При этом момент наступления страхового случая считается момент времени, когда был причинен вред Третьим лицам.

Под Требованием о возмещении вреда в целях настоящего Договора понимается:

- любая письменная претензия, требование о возмещении вреда, исковое заявление, поданные Третьими лицами против Страхователя в связи с осуществлением им Застрахованной деятельности,
- регрессные требования о возмещении убытков, причиненных Третьим лицам и имеющим право обратного требования в соответствии с законодательством Российской Федерации к Страхователю вследствие недостатков работ, допущенных им при осуществлении Застрахованной деятельности,
- любое обстоятельство, о котором стало известно Страхователю и которое впоследствии может привести к предъявлению письменных претензий, требований о возмещении вреда, исковых заявлений и регрессных требований о возмещении убытков. Указанное обстоятельство рассматривается в качестве Требования только в случае, если Страхователь в своем письменном уведомлении Страховщику точно сформулирует, почему предъявление Требования может вытекать из данного обстоятельства и от кого такие претензии могут последовать.

**ЗАСТРАХОВАННАЯ ДЕЯТЕЛЬНОСТЬ:**

В целях настоящего Договора страхования застрахованной деятельностью является выполнение Страхователем (Застрахованным лицом) работ по договорам о подготовке проектной документации для объектов капитального строительства в соответствии с законодательством РФ в период его членства в СРО (далее по тексту – СРО), указанному в Заявлении (Приложение №2 к настоящему договору).

Указанные работы Страхователь имеет право проводить в отношении особо опасных, технически сложных и уникальных объектов капитального строительства.

При этом страховая защита по настоящему Договору распространяется на случаи причинения вреда, имевшие место в течение Периода страхования и ставшие следствием осуществления Страхователем:

- работ по договорам о подготовке проектной документации для объектов капитального строительства, на которые им были получены в установленном порядке Свидетельства о допуске к работам, выданные СРО, если получение такого Свидетельства на момент выполнения работ требовалось в соответствии с законодательством РФ, при условии, что недостаток таких работ был совершен в течение Ретроактивного периода, установленного по настоящему Договору, но не позднее 30.06.2017г. (включительно),
- работ по договорам о подготовке проектной документации для объектов капитального строительства в соответствии с законодательством РФ, при условии, что недостаток таких работ был совершен после 01.07.2017г. (включительно).

**ИСКЛЮЧЕНИЯ:**

1. Страховщик освобождается от обязанности по выплате страхового возмещения в случаях причинения вреда вследствие:

- военных действий, маневров или иных военных мероприятий;
- событий, связанных с воздействием ядерного взрыва, радиации или радиоактивного заражения;
- гражданской войны, народных волнений или забастовок;
- изъятия, конфискации, реквизиции, ареста, повреждения или уничтожения объекта капитального строительства или иного имущества физических и юридических лиц по распоряжению государственных органов или иных органов власти;
- воздействия асбестовой пыли, асбеста, диэтилстирола, диоксида, мочевинового формальдегида или их компонентов, плесени, грибка.

2. Не являются страховым случаем события:

- если вред причинен вследствие повреждения, уничтожения или порчи имущества, которое Страхователь, взял в аренду, прокат, лизинг или в залог, либо принял на хранение по договору или в качестве дополнительной услуги;
- если вред причинен вследствие неплатежеспособности или банкротства Страхователя;
- если причинение вреда третьим лицам произошло вследствие террористических действий или актов;
- если причинение вреда третьим лицам произошло вследствие неисполнения или ненадлежащего исполнения договора Страхователем (в том числе в связи с нарушением сроков контрактных работ);
- если причинение вреда третьим лицам произошло при осуществлении Страхователем, эксплуатации автомобилей,

ООО «СК «Согласие», Лицензия ЦБ РФ № 23.05.2019; ОГРН 1302, ОГРН 1307, ОГРН 1307-03, ОГРН 1307-04, ОГРН 1307-05, ОГРН 1307

И-в. N подл. Подп. и дата Взам. инв. N

Изм.	Кол.уч.	Лист	№ док.	Подп.	Дата
------	---------	------	--------	-------	------



ЮГА – 180 – 2021 – ЛО – ППТ

Лист 22



8 800 755 00 01  
8 495 739 01 01

предназначенных для движения по дорогам общего пользования и с эксплуатацией воздушных и водных судов, железнодорожного транспорта;

- если причинение вреда третьим лицам произошло вследствие опасных природных явлений (стихийных явлений);
- если причинение вреда третьим лицам произошло вследствие их умышленных действий;
- если причинение вреда третьим лицам произошло в связи с недостатками работ и фактами причинения вреда (далее - страховые события), которые на дату начала действия договора страхования были известны Страхователю, или Страхователь, должен (должна) был(-о) предвидеть, что такие страховые события могут привести к предъявлению в их адрес искового требования;
- если причинение вреда произошло в результате выполнения работ, на которые Страхователь не имеет допуска согласно Свидетельства о допуске (если наличие такого свидетельства требовалось по Закону);
- если причинение вреда третьим лицам произошло при выполнении застрахованной деятельности Страхователем, не являющимся на момент причинения вреда действующим членом СРО;
- если причинение вреда третьим лицам произошло вследствие чрезвычайного и непредотвратимого при данных условиях обстоятельства (непреодолимой силы).

3. Страховщик освобождается от возмещения расходов, связанных непосредственно с восстановлением поврежденного (погибшего) объекта капитального строительства (не покрывается ущерб, причиненный в результате повреждения, уничтожения, разрушения, порчи самого объекта капитального строительства, являющегося предметом договора строительного подряда; строительным материалам, конструкциям, монтируемому оборудованию и т.п., являющихся частью объекта капитального строительства или находящихся на строительной площадке в целях их последующего использования для строительства, реконструкции, капитального ремонта объекта капитального строительства; зданиям, строениям, сооружениям, которые являются полностью или в части результатом осуществляемых лицом, ответственность которого застрахована, строительных работ, либо частям таких зданий, строений, сооружений; оборудованию, оснастке строительной или монтажной площадки, используемых для производства строительных работ, относящихся к Застрахованной деятельности).

4. Страховая защита не распространяется на любого рода косвенные убытки физических и юридических лиц (в том числе: неполученные доходы (упущенная выгода); убытки, вызванные фактической или предполагаемой клеветой или иными дискредитирующими, порочащими материалами; убытки, вызванные действительными или предполагаемыми фактами недобросовестной конкуренции, действительными или предполагаемыми нарушениями патентного или авторского права). Указанный перечень исключений является исчерпывающим. В случае, если указанные исключения из страхового покрытия не соответствуют Правилам страхования, то преобладающую силу имеют положения настоящего Договора.

<b>ПЕРИОД СТРАХОВАНИЯ (СРОК ДЕЙСТВИЯ ДОГОВОРА):</b>	Договор страхования заключен на срок 4 года с 00 ч. 00 мин. «16» октября 2017 г. по 24 ч. 00 мин. «15» октября 2021г., в том числе: Основной срок страхования – 1 год с 00 ч. 00 мин. «16» октября 2017г. по 24ч. 00 мин. «15» октября 2018г.   Дополнительный срок страхования – 3 года с 00 ч. 00 мин. «16» октября 2018г. по 24 ч. 00 мин. «15» октября 2021г.
<b>РЕТРОАКТИВНЫЙ ПЕРИОД:</b>	Страхование, обусловленное пунктом 1.1. раздела «СТРАХОВОЙ СЛУЧАЙ» настоящего Договора распространяется на недостатки, имевшие место с даты получения Страхователем первого Свидетельства о допуске к работам, которые оказывают влияние на безопасность объектов капитального строительства, выданного СРО (если на момент вступления Свидетельство требовалось в соответствии с законодательством РФ) или с даты начала членства в СРО, и непосредственно проявившиеся (и требование о возмещении вреда и/или требование о возмещении убытков, предъявленное в порядке регресса от регредитов предъявлено) в течение Основного срока страхования.
<b>СТРАХОВАЯ СУММА:</b>	Страховая сумма по настоящему Договору в отношении возмещения вреда, причиненного Третьим лицам, устанавливается в размере <b>5 000 000,00 (Пять миллионов) рублей</b> . Лимит возмещения в отношении расходов на защиту устанавливается в размере 10% (Десять процентов) от Страховой суммы указанной в настоящем разделе.
<b>СТРАХОВАЯ ПРЕМИЯ:</b>	Страховая премия по настоящему Договору составляет <b>9 000,00 (Девять тысяч рублей)</b> за период страхования. Оплата страховой премии производится единовременным платежом в соответствии с выставленным счетом в срок по 21 октября 2017г. Договор вступает в силу с момента подписания обеими сторонами, при условии оплаты страховой премии в сроки, предусмотренные настоящим разделом Договора страхования.
<b>ТЕРРИТОРИЯ СТРАХОВАНИЯ:</b>	Российская Федерация.
<b>РАЗМЕР СТРАХОВОЙ ВЫПЛАТЫ:</b>	1. Размер страховой выплаты по настоящему Договору включает в себя: 1.1. Возмещение вреда, причиненного жизни или здоровью физических лиц, определенного в соответствии с законодательством Российской Федерации, а также возмещение компенсаций сверх причинения вреда в размере и порядке, предусмотренном статьей 60 Градостроительного Кодекса РФ; 1.2. Возмещение реального ущерба, возникшего в результате повреждения, полной или конструктивной гибели имущества (вещей) Третьих лиц, которое включает: - действительную стоимость погибшего имущества на день причинения вреда за вычетом стоимости остатков, пригодных для дальнейшего использования – в случае полной гибели (утраты) имущества; - расходы по ремонту (восстановлению) поврежденного имущества. В расходы по ремонту (восстановлению) включаются необходимые и целесообразные затраты на приобретение материалов, запасных частей и оплата работ по ремонту (восстановлению) – при повреждении имущества; - расходы по утилизации погибшего имущества, если утилизация должна быть произведена в соответствии с требованиями законодательства Российской Федерации – в пределах 10% от действительной стоимости имущества на день причинения вреда; 1.3. Вред окружающей среде, который определяется в соответствии с утвержденными в установленном законодательством Российской Федерации порядке таксами и методиками исчисления размера вреда окружающей среде, а при их отсутствии – исходя из фактических затрат на восстановление нарушенного состояния окружающей среды, с учетом понесенных убытков, размер которых определяется судом, однако исключая упущенную выгоду; 1.4. Убытки (расходы), причиненные (возникшие) собственнику здания, сооружения, концессионеру, застройщику, техническому заказчику, в размере возмещенного ими Третьим лицам в соответствии с законодательством Российской Федерации причиненного вреда и выплаченной компенсации сверх возмещения вреда в соответствии со статьей 60 Градостроительного Кодекса Российской Федерации 1.5. Размер убытков определяется в соответствии с положениями Раздела 11 Правил страхования. 1.6. Расходы Страхователя, произведенные в целях уменьшения убытков, если такие расходы были произведены для выполнения указаний Страховщика, такие расходы должны быть возмещены Страховщиком, даже если соответствующие меры оказались безуспешными; Согласованные со Страховщиком расходы Страхователя на защиту, размер которых определяется разделом «Страховая сумма» настоящего Договора. 2. В случае, когда с предварительного письменного согласия Страховщика и в согласованном со Страховщиком размере или

ООО «СОГЛАСИЕ» Лицензия ЦБ РФ от 29.06.2010. ОГРН 1037, ОГРН 1037, ОГРН 1037-03, ОГРН 1037-04, ОГРН 1037-05, ОГРН 1037

И-в. N подл. | Подп. и дата | Взам. инв. N

Изм.	Кол.ч.	Лист	№ док.	Подп.	Дата
------	--------	------	--------	-------	------



ЮГА-180-2021-ЛО-ППТ

Лист  
23



8 800 755 00 01  
8 495 739 01 01

по судебному решению Страхователь самостоятельно компенсировал причиненный вред, Страховщик обязан выплатить страховое возмещение Страхователю после предоставления последним, в дополнение к иным необходимым документам, документального подтверждения о выплате Выгодоприобретателю возмещения и его размере.

- 3. В случае, когда следующие лица:
  - а) саморегулируемая организация, если Страхователь, на момент выполнения работ имел свидетельство о допуске к таким работам, выданное этой саморегулируемой организацией или Национальное объединение саморегулируемых организаций соответствующего вида в случае исключения сведений об этой саморегулируемой организации из государственного реестра саморегулируемых организаций в пределах средств компенсационного фонда этой саморегулируемой организации, зачисленных на счет такого Национального объединения;
  - б) Российская Федерация или субъект Российской Федерации, если вред причинен в результате несоответствия построенного, реконструированного объекта капитального строительства и (или) работ, выполненных в процессе строительства, реконструкции объекта капитального строительства, требованиям технических регламентов и (или) проектной документации и имеется положительное заключение органа государственного строительного надзора или организация, которая провела государственную/негосударственную экспертизу проектной документации / инженерных изысканий;
- компенсировали по предъявленным к ним регрессным требованиям о возмещении убытков, причиненных Третьим лицам, которые имеют право обратного требования в соответствии с законодательством Российской Федерации к Страхователю или вышеуказанным лицам, то Страховщик обязан выплатить страховое возмещение указанному в п.1 а – б настоящего пункта лицу в размере, не превышающим размеры, указанные в разделе «Страховая сумма» с учетом положений п.1 настоящей главы.
- 4. Выгодоприобретатель или иные лица, которые, могут являться получателями страхового возмещения по настоящему Договору, вправе предъявить непосредственно Страховщику требование о возмещении вреда (убытков) в пределах страховой суммы. В этом случае на лице, предъявившем требование о возмещении вреда (убытков), если он намерен воспользоваться своим правом на получение страхового возмещения, лежат все обязанности по информированию Страховщика и предоставлению ему всех необходимых документов для выплаты страхового возмещения, указанных в настоящем Договоре.
- 5. Страховщик производит страховую выплату в порядке, предусмотренном Правилами страхования, в течение 10 (десяти) рабочих с момента получения страховщиком письменного уведомления о причинении ущерба третьим лицам, всех документов, необходимых для установления обстоятельств, причин и размера вреда, причиненного вследствие недостатков работ, влияющих на безопасность объектов капитального строительства, а также составления страхового акта.
- 6. В случае, если возмещению подлежит вред, причиненный жизни и здоровью работников Страхователя, выплата страхового возмещения производится в части, превышающей обеспечение по Федеральному Закону №125-ФЗ от 24.08.1998г. «Об обязательном социальном страховании от несчастных случаев на производстве и профессиональных заболеваний».

**ПРАВА И ОБЯЗАННОСТИ СТОРОН:**

Права и обязанности Страхователя и Страховщика указаны в Правилах страхования. Порядок взаимодействия Страхователя и Страховщика при наступлении событий, имеющих признаки страхового случая, указан в разделе 10 Правил страхования. Страхователь направляет уведомление о причинении вреда третьим лицам или о предъявлении ему претензии о возмещении вреда на электронный адрес Страховщика [ubitok@sohlasie.ru](mailto:ubitok@sohlasie.ru).

**ПРОЧИЕ УСЛОВИЯ:**

- 1. Настоящий Договор составлен на русском языке в трех экземплярах, имеющих равную юридическую силу, из которых один предназначен Страховщику второй – Саморегулируемой организации, третий – Страхователю.
- 2. Любые изменения и дополнения к настоящему Договору оформляются в виде дополнительных соглашений в простой письменной форме и составляют его неотъемлемую часть.
- 3. К настоящему Договору прилагаются и являются его неотъемлемой частью Правила страхования.

**УВЕДОМЛЕНИЯ:**

Все уведомления и сообщения, направляемые в соответствии с настоящим Договором или в связи с ним, должны быть в письменной форме и будут считаться переданными надлежащим образом, если они переданы любым из следующих способов: факсом, заказным письмом или доставлены лично и вручены под расписку уполномоченным представителям сторон настоящего Договора. Все соответствующие координаты указаны в реквизитах сторон.

**ПОРЯДОК РАЗРЕШЕНИЯ СПОРОВ**

Споры, возникающие при исполнении условий по настоящему Договору, разрешаются в процессе переговоров. В случае, если Стороны не пришли к соглашению, все споры или разногласия, которые могут возникнуть из настоящего Договора или в связи с ним, подлежат рассмотрению в Арбитражном суде г. Москвы.

**ПРИЛОЖЕНИЯ:**

- 1. Приложение 1. Правила страхования гражданской ответственности за причинение вреда вследствие недостатков работ, которые оказывают влияние на безопасность объектов капитального строительства ООО «СК «Согласие» от 20.07.2017г., Дополнительные условия № 1 и Дополнительные условия № 2 к Правилам страхования.
- 2. Приложение 2. Заявление на страхование.

**СТРАХОВАТЕЛЬ:**

С условиями страхования ознакомлен и согласен. Экземпляр настоящего Договора, Правил страхования, Дополнительных условий №1 и Дополнительных условий №2 получил. Подписывая настоящий Договор, Страхователь подтверждает, что условия страхования, изложенные в настоящем Договоре, Правилах страхования и Дополнительных условиях № 1 и №2 ему разъяснены и понятны; с полномочиями представителя Страховщика ознакомлен.  
**Общество с ограниченной ответственностью «ЮГ ГЕО Альянс»**  
Место нахождения: 350000, Россия, Краснодарский край, г. Краснодар, ул. им. 1 Мая дом 184 литер А.  
Почтовый адрес: 350000, Россия, Краснодарский край, г. Краснодар, ул. Аэродромная, 19.  
ОГРН 1122311012856  
ИНН 2311151140, КПП 231101001  
r/c 40702810947300600189 в Филиале "ЮЖНЫЙ" ПАО " БАНК УРАЛСИБ" г. Краснодар  
k/c 30101810400000000700, БИК 040349700

Генеральный директор

Захаров Е.В./

**СТРАХОВЩИК:**

**ООО «СК «Согласие»**  
Северо-Западный окружной филиал  
Место нахождения: 197374, г.Санкт-Петербург, Торфяная дорога д.7, бизнес-центр «Гулдвер 2»  
Почтовый адрес: 197374, г.Санкт-Петербург, Торфяная дорога д.7, бизнес-центр «Гулдвер 2»  
P/C 40701810980000000034  
в Филиале ОПЕРУ ОАО Банк ВТБ в Санкт-Петербурге г. Санкт-Петербург  
БИК 044030704, К/С 30101810200000000704,  
ИНН 7706196090, КПП 783543001.  
Телефон: (812) 326-13-06

Начальник управления страхования имущества и ответственности

Михайлова Л.С./



ООО «СК «Согласие», Филиал ЦБ РФ от 26.06.2016. ОГРН № 1207, ОГРН № 1207, ОК № 1937-02, ОК № 1207-04, ОК № 1207-05, ОК № 1207

И-в. N подл. Подп. и дата. Взам. инв. N

Изм.	Кол.ч.	Лист	№ док.	Подп.	Дата
------	--------	------	--------	-------	------



ЮГА-180-2021-ЛО-ППТ

Лист 24

Федеральное государственное бюджетное учреждение  
«Управление мелиорации земель и сельскохозяйственного водоснабжения  
по Краснодарскому краю»

ПРИКАЗ

«05» 03 2021 г.

№ 67-пр

г. Краснодар

«О подготовке документации по планировке территории  
(проекта планировки и проекта межевания) по объекту: «Реконструкция  
акведука на канале Р-6, Крюковской оросительной системы, Абинский район,  
Краснодарский край»

В соответствии со статьями 41, 45, 46 Градостроительного кодекса  
Российской Федерации

ПРИКАЗЫВАЮ:

1. Отделу земельно-имущественных отношений ФГБУ «Управление  
«Кубаньмелиоводхоз»:

1) осуществить подготовку документации по планировке территории  
(проекта планировки и проекта межевания) в целях установления границ  
земельного участка для размещения линейного объекта: «Реконструкция  
акведука на канале Р-6, Крюковской оросительной системы, Абинский район,  
Краснодарский край»;

2) передать подготовленную документацию по планировке территории  
(проект планировки и проект межевания) в управление архитектуры и  
градостроительства администрации муниципального образования Абинский  
район.

2. Контроль исполнения настоящего приказа возложить на заместителя  
директора Онищенко М.А.

Врио директора



М.Б.Фролов

И-в. N подл. Подп. и дата Взам. инв. N

Изм.	Кол.уч.	Лист	№ док.	Подп.	Дата



ЮГА-180-2021-ЛО-ППТ

Лист

25

И-в. N подл. Подп. и дата Взам. инв. N

Изм. Кол.уч. Лист № док. Подп. Дата



ЮГА-180-2021-ЛО-ППТ

Лист

26

Малютиной Марии Андреевне  
ст. Калининская ул. Южная, 76



На запрос от 23 марта 2021 года «О предоставлении копий документов территориального планирования и градостроительного зонирования» в отношении земельного участка, согласно предоставленных координат поворотных точек границы земельного участка, отдел информационного обеспечения градостроительной деятельности управления архитектуры и градостроительства администрации муниципального образования Абинский район, руководствуясь статьями 56, 57 Градостроительного кодекса Российской Федерации, постановлением Правительством от 13 марта 2020 года № 279 «Об информационном обеспечении градостроительной деятельности», по состоянию на 26 марта 2021 года, предоставляет запрашиваемый материал.

1. Согласно генеральному плану Мингрельского сельского поселения:

1.1. Земельный участок расположен в границах земель сельскохозяйственного назначения.

1.2. На земельном участке расположено:

- объекты гидрографии;
- автомобильный мост;
- дамба.

2. Согласно правил землепользования и застройки Мингрельского сельского поселения, земельный участок расположен в границах:

- земель сельскохозяйственного назначения;
- водных объектов;
- водоохранной зоны;
- прибрежной защитной полосы;
- береговой полосы;
- зоны регулярного загопления с периодичностью до нескольких раз в год.

2

- Приложение: 1. Фрагмент карты генерального плана Мингрельского сельского поселения. на 1 л. в 1 экз.
- 2. Фрагмент карты градостроительного зонирования Мингрельского сельского поселения. на 1 л. в 1 экз.

Начальник  
управления архитектуры  
и градостроительства,  
главный архитектор



А.В. Сапрунов

Крутиченко Алексей Валерьевич  
+7(861) 50-4-15-64

И-в. N подл. Подп. и дата Взам. инв. N

Изм. Кол.уч. Лист № док. Подп. Дата



ЮГА-180-2021-ЛО-ППТ

Лист

27

И-в. N подл.	Подп. и дата	Взам. инв. N

Изм.	Кол.уч.	Лист	№ док.	Подп.	Дата



ЮГА-180-2021-ЛО-ППТ



И-б. N подл.	Подп. и дата	Взам. ин-б. N

Изм.	Кол.уч.	Лист	№ док.	Подп.	Дата



ЮГА-180-2021-ЛО-ППТ

Фрагмент карты градостроительного зонирования  
Мингрельского сельского поселения

ПРИЛОЖЕНИЕ  
2  
к письму от 21.04.21 № 63/62





АДМИНИСТРАЦИЯ  
КРАСНОДАРСКОГО КРАЯ  
УПРАВЛЕНИЕ  
ГОСУДАРСТВЕННОЙ ОХРАНЫ  
ОБЪЕКТОВ КУЛЬТУРНОГО  
НАСЛЕДИЯ

Советская ул., д. 49, г. Краснодар, 350063  
Тел. /факс (861) 268-32-23  
E-mail: uorn@krasnodar.ru

Директору  
ООО «ЦЕНТР-ПРОЕКТ»

Каленику А.Н.

Короленко ул., 8,  
г. Краснодар, 350038

info@center-proekt.ru

№ \_\_\_\_\_  
На № \_\_\_\_\_ от \_\_\_\_\_



О предоставлении информации

Уважаемый Алексей Николаевич!

Управлением государственной охраны объектов культурного наследия администрации Краснодарского края (далее - Управление) рассмотрено Ваше обращение от 24.08.2020 № 850/20 (вх. от 26.08.2020 № 78-12379/20-0) о предоставлении информации об объектах культурного наследия, расположенных на земельном участке площадью 1,16 га для разработки проектной и рабочей документации по объекту: «Реконструкция акведука на канале Р-6, Крюковской оросительной системы, Абинский район, Краснодарский край».

По данным единого государственного реестра объектов культурного наследия (памятников истории и культуры) народов Российской Федерации, перечня выявленных объектов культурного наследия, списка объектов, обладающих признаками объектов культурного наследия, материалам архива Управления, письма Управления от 04.10.2019 № 78-19-12240/19, объекты культурного наследия (памятники истории и культуры), включенные в единый государственный реестр, выявленные объекты культурного наследия, объекты, обладающие признаками объектов культурного наследия, защитные зоны объектов культурного наследия, а также зоны их охраны на рассматриваемом земельном участке отсутствуют.

В соответствии с п. 4 ст. 36 Федерального закона от 25.06.2002 № 73-ФЗ «Об объектах культурного наследия (памятниках истории и культуры) народов Российской Федерации», если при земляных и строительных работах на указанном участке будут обнаружены археологические предметы или объекты (фрагменты керамики, костные останки, предметы древнего вооружения, монеты, каменные конструкции, кладки и пр.) необходимо незамедлительно приостановить указанные работы и в течение трех дней со дня обнаружения направить в Управление письменное уведомление.

И-в. Н подл. Подп. и дата Взам. инв. Н

Изм.	Кол.уч.	Лист	№ док.	Подп.	Дата



ЮГА-180-2021-ЛО-ППТ


2

На основании вышеизложенного, использование земельного участка площадью 1,16 га для разработки проектной и рабочей документации по объекту: «Реконструкция акведука на канале Р-6, Крюковской оросительной системы, Абинский район, Краснодарский край», представляется возможным при условии выполнения требований действующего законодательства.

Исполняющий обязанности  
начальника управления

Г.Г. Давыденко

Святковская Алёна Владимировна  
+7 (861) 267-31-37

И-в. N подл.	Подп. и дата	Взам. инв. N						ЮГА-180-2021-ЛО-ППТ	Лист
			Изм.	Кол.уч.	Лист	№ док.			



ФЕДЕРАЛЬНОЕ АГЕНТСТВО  
ПО НЕДРОПОЛЬЗОВАНИЮ

ДЕПАРТАМЕНТ  
ПО НЕДРОПОЛЬЗОВАНИЮ  
ПО ЮЖНОМУ ФЕДЕРАЛЬНОМУ ОКРУГУ  
(Югнедра)

Отдел геологии и лицензирования  
по Краснодарскому краю

350063, Россия, г. Краснодар, ул. Красная, д. 19,  
тел. (861) 268-40-61, факс (861) 268-40-81,  
E-mail: krasnodar@rosnedra.gov.ru

30 МАР 2021 № КК-14С-10000-08-31/146

на № \_\_\_\_\_ от \_\_\_\_\_

Генеральному директору  
ООО «ЮГ ГЕО АЛЬЯНС»  
Захарову Е.В.

ИНН: 2311151140

350000,  
г. Краснодар, им. 1 Мая, д. 184,  
литер А

Об отказе в выдаче заключения об отсутствии  
(наличии) полезных ископаемых

Отделом геологии и лицензирования по Краснодарскому краю рассмотрено Ваше обращение от исх. № 01-29/03-2021 от 29.03.2021 г. (вх. № КК-139 от 29.03.2021 г.) о получении заключения об отсутствии полезных ископаемых в недрах под объектом: «Реконструкция акведука на канале Р-6, Крюковской оросительной системы, Абинский район, Краснодарский край».

По результатам его рассмотрения разъясняем следующее:

В связи с изменениями, внесенными федеральным законом от 03.08.2018 №342-ФЗ «О внесении изменений в Градостроительный кодекс Российской Федерации и отдельные законодательные акты Российской Федерации» в статью 25 Закона Российской Федерации от 21.02.1992 г. №2395-1 «О недрах», а также письмом Федерального агентства по недропользованию № ЕК-04-30/14572 от 28.09.2018г. «Об условиях застройки площадей залегания полезных ископаемых», предоставление государственной услуги по выдаче заключений об отсутствии полезных ископаемых в недрах под участком проведения работ по реконструкции объектов капитального строительства не предусмотрено.

Начальник отдела

Д.В. Тимофеев

Абрамова А.Л.  
8 (861) 268-40-61

И-в. N подл. Подп. и дата. Взам. инв. N

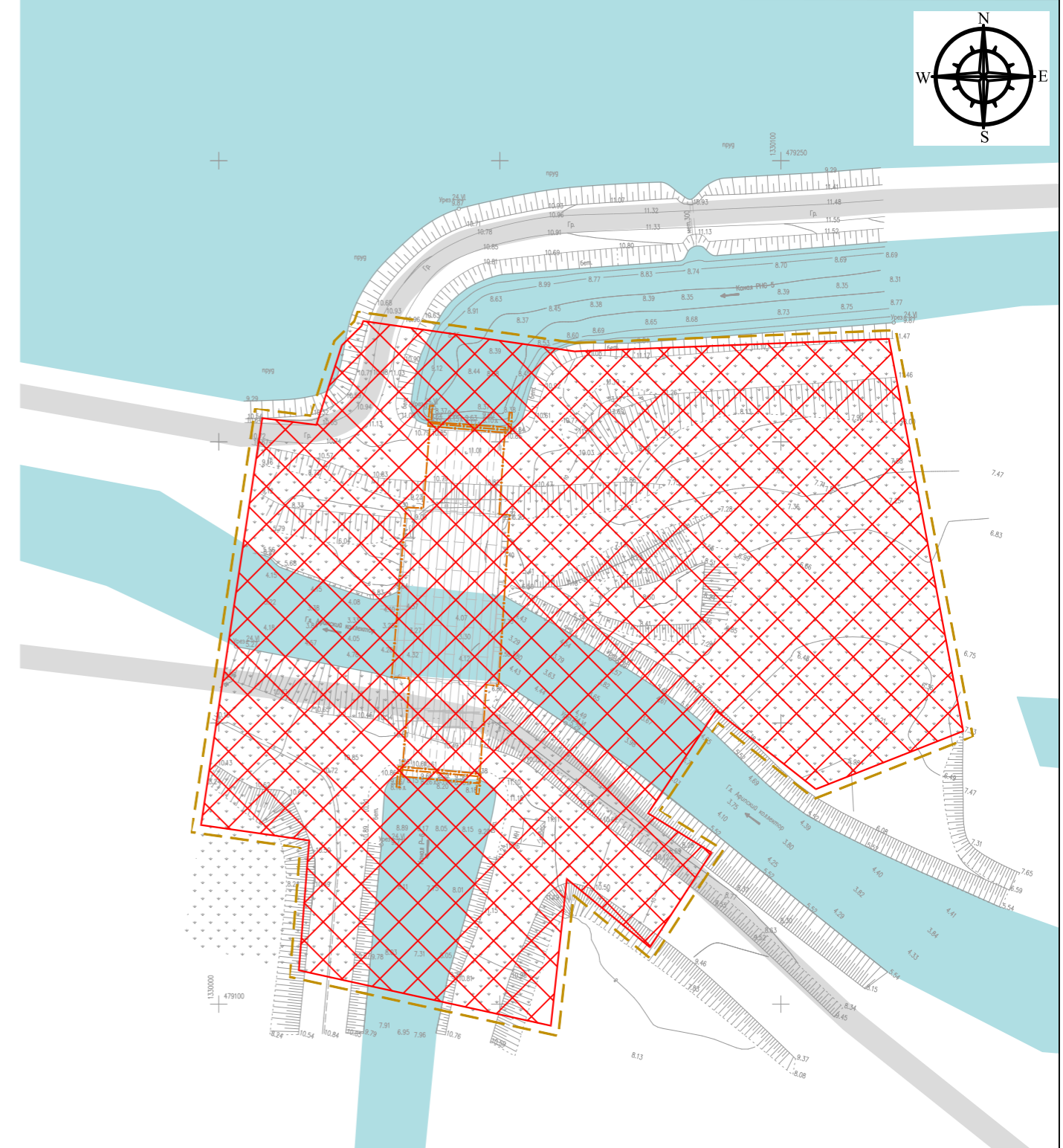
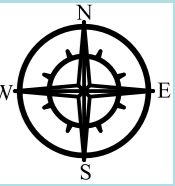
Изм.	Кол.уч.	Лист	№ док.	Подп.	Дата



ЮГА-180-2021-ЛО-ППТ

Лист

32



**Примечания:**

Документацией по планировке территории линейного объекта: «Реконструкция акведука на канале Р-6, Крюковской оросительной системы, Абинский район, Краснодарский край» предусмотрен демонтаж акведука на канале Р-6, Крюковской оросительной системы, Абинского района, Краснодарского края, в целях его реконструкции.

Технологически не предусмотрена реконструкция, изменение параметров иных линейных объектов или их участков (частей) в связи с изменением их местоположения из зоны планируемого размещения данного линейного объекта, которые влекут за собой изменение класса, категории и (или) первоначально установленных показателей функционирования линейных объектов или при котором требуется изменение границ полос отвода и (или) охранных зон таких объектов (п.14.1. Ст.1 ГрК РФ), ввиду их отсутствия в зоне планируемого размещения линейных объектов.

Ввиду отсутствия необходимости в реконструкции существующих объектов инженерно-технического обеспечения в связи с изменением их местоположения на территории проектирования перечень координат характерных точек границ зон планируемого размещения линейных объектов, подлежащих реконструкции в связи с изменением их местоположения не представлено.

Существующие (ранее установленные в соответствии с законодательством РФ), устанавливаемые и отменяемые красные линии в границах территории, в отношении которой осуществляется подготовка проекта планировки – отсутствуют.

Согласно Градостроительному кодексу РФ:

- красные линии – линии, которые обозначают границы территории общего пользования подлежат установлению, изменению или отмене в документации по планировке территории;
- территории общего пользования – территории, которыми беспрепятственно пользуется неограниченный круг лиц (в том числе площади, улицы, проезды, набережные, береговые полосы водных объектов общего пользования, скверы, бульвары).

Следовательно данный линейный объект, не является территорией общего пользования и не требуется установление красных линий

Номера характерных точек красных линий, в том числе начала и окончания красных линий, точек изменения описания красных линий, а также перечень координат характерных точек красных линий не приводится в виду отсутствия устанавливаемых красных линий.

Границей элементов планировочной структуры является территория общего пользования. Данной документацией по планировке территории границы элементов планировочной структуры не устанавливаются, в связи с тем, что проектом предусмотрено размещение линейного объекта.

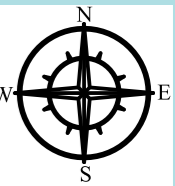
Согласовано

Инв. № подл.	Подп. и дата	Взам. инв. №

**Условные обозначения:**

- Границы зон планируемого размещения линейного объекта
- Зона планируемого размещения линейного объекта
- Граница территории, в отношении которой осуществляется подготовка проекта планировки
- Граница акведука
- Водный объект
- Автомобильная (полевая) дорога

<b>ЮГА-180-2021-ЛО-ППТ</b>					
«Реконструкция акведука на канале Р-6, Крюковской оросительной системы, Абинский район, Краснодарский край»					
Изм.	Кол.уч.	Лист	№ док.	Подп.	Дата
Разраб.		Малютина		<i>Малютина</i>	04.21
				Проект планировки территории	
				II	1
				1	
Н.контр.	Захаров			<i>Захаров</i>	04.21
ГИП	Яценко			<i>Яценко</i>	04.21
Чертеж красных линий М 1:1000					



**Примечания:**

Документацией по планировке территории линейного объекта: «Реконструкция акведука на канале Р-6, Крюковской оросительной системы, Абинский район, Краснодарский край» предусмотрен демонтаж акведука на канале Р-6, Крюковской оросительной системы, Абинского района, Краснодарского края, в целях его реконструкции.








Технологически не предусмотрена реконструкция, изменение параметров иных линейных объектов или их участков (частей) в связи с изменением их местоположения из зоны планируемого размещения данного линейного объекта, которые влекут за собой изменение класса, категории и (или) первоначально установленных показателей функционирования линейных объектов или при котором требуется изменение границ полос отвода и (или) охранных зон таких объектов (п.14.1. Ст.1 ГрК РФ), ввиду их отсутствия в зоне планируемого размещения линейных объектов.

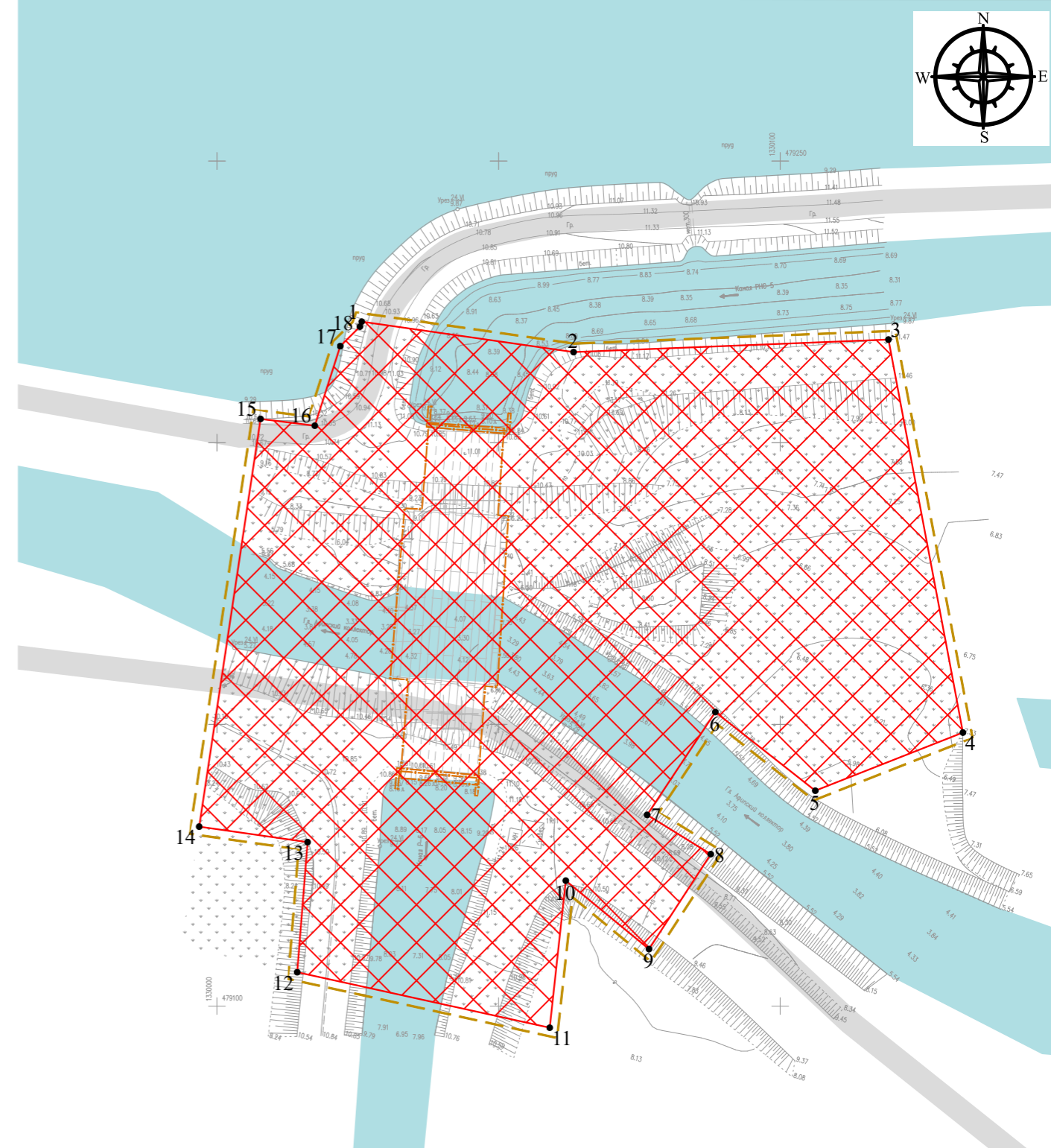
Ввиду отсутствия необходимости в реконструкции существующих объектов инженерно-технического обеспечения в связи с изменением их местоположения на территории проектирования перечень координат характерных точек границ зон планируемого размещения линейных объектов, подлежащих реконструкции в связи с изменением их местоположения не представлено.


**Каталог координат характерных точек границ зон планируемого размещения линейного объекта**

Название (номер) межевого знака	X координата	Y координата
1	479221,49	1330025,71
2	479216,09	1330063,32
3	479218,31	1330119,22
4	479148,55	1330132,44
5	479138,23	1330106,23
6	479152,19	1330088,48
7	479133,94	1330076,38
8	479126,96	1330087,67
9	479110,11	1330076,71
10	479122,26	1330061,93
11	479096,16	1330059,08
12	479106,01	1330014,25
13	479129,10	1330016,09
14	479131,85	1329996,85
15	479204,22	1330007,74
16	479203,02	1330017,37
17	479217,14	1330021,89
18	479220,60	1330025,39
1	479221,49	1330025,71

**Условные обозначения:**

-  - Границы зон планируемого размещения линейного объекта
-  - Зона планируемого размещения линейного объекта
-  - Граница территории, в отношении которой осуществляется подготовка проекта планировки
-  - Граница акведука
-  3 - Номера характерных точек границ зон планируемого размещения линейного объекта
-  - Водный объект
-  - Автомобильная (полевая) дорога



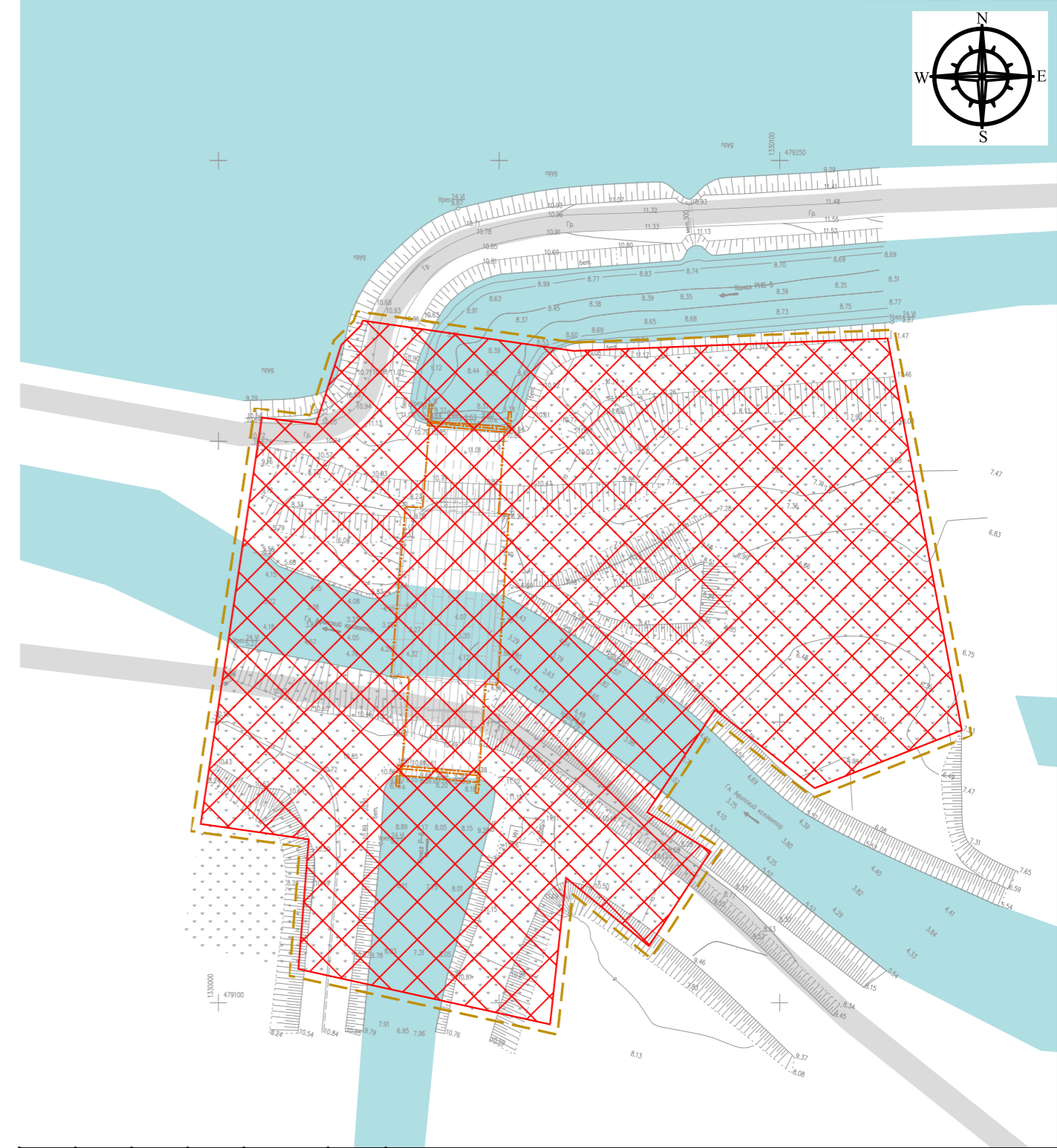
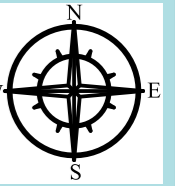
<b>ЮГА-180-2021-ЛО-ППТ</b>											
«Реконструкция акведука на канале Р-6, Крюковской оросительной системы, Абинский район, Краснодарский край»											
Изм.	Кол.уч.	Лист	№ док.	Подп.	Дата						
Разраб.		Малютина		<i>Малютина</i>	04.21						
Проект планировки территории					<table border="1"> <tr> <td>Стадия</td> <td>Лист</td> <td>Листов</td> </tr> <tr> <td>П</td> <td>1</td> <td>1</td> </tr> </table>	Стадия	Лист	Листов	П	1	1
Стадия	Лист	Листов									
П	1	1									
Н.контр.	Захаров			<i>Захаров</i>	04.21						
ГИП	Яценко			<i>Яценко</i>	04.21						
Чертеж границ зон планируемого размещения линейных объектов М 1:1000					 <p><b>ЮГ ГЕО АЛЪЯНС</b> КОМПЛЕКСНОЕ АРХИТЕКТУРНО-КАДАСТРОВЕ ОБЪЕДИНЕНИЕ СОЮЗ СРО "КРАСНОДАРСКИЕ ПРОЕКТИРОВЩИКИ" СРО-И-156-06072010</p>						

Согласовано

Взам. инв. №

Подп. и дата

Инв. № подл.



**Примечания:**

Документацией по планировке территории линейного объекта: «Реконструкция акведука на канале Р-6, Крюковской оросительной системы, Абинский район, Краснодарский край» предусмотрен демонтаж акведука на канале Р-6, Крюковской оросительной системы, Абинского района, Краснодарского края, в целях его реконструкции.

Технологически не предусмотрена реконструкция, изменение параметров иных линейных объектов или их участков (частей) в связи с изменением их местоположения из зоны планируемого размещения данного линейного объекта, которые влекут за собой изменение класса, категории и (или) первоначально установленных показателей функционирования линейных объектов или при котором требуется изменение границ полос отвода и (или) охранных зон таких объектов (п.14.1. Ст.1 ГрК РФ), ввиду их отсутствия в зоне планируемого размещения линейных объектов.

Ввиду отсутствия необходимости в реконструкции существующих объектов инженерно-технического обеспечения в связи с изменением их местоположения на территории проектирования перечень координат характерных точек границ зон планируемого размещения линейных объектов, подлежащих реконструкции в связи с изменением их местоположения не представлено.







Согласовано

Взам. инв. №

Подп. и дата

Инв. № подл.

**Условные обозначения:**

-  - Границы зон планируемого размещения линейного объекта
-  - Зона планируемого размещения линейного объекта
-  - Граница территории, в отношении которой осуществляется подготовка проекта планировки
-  - Граница акведука
-  - Водный объект
-  - Автомобильная (полевая) дорога

**ЮГА-180-2021-ЛО-ППТ**

«Реконструкция акведука на канале Р-6, Крюковской оросительной системы, Абинский район, Краснодарский край»

Изм.	Кол.уч.	Лист	№ док.	Подп.	Дата
Разраб.		Малютина		<i>Малютина</i>	04.21
Н.контр.		Захаров		<i>Захаров</i>	04.21
ГИП		Яценко		<i>Яценко</i>	04.21

Проект планировки территории

Стадия	Лист	Листов
П	1	1

Чертеж границ зон планируемого размещения линейных объектов, подлежащих реконструкции в связи с изменением их местоположения М 1:1000



**Заказчик:**

ФГБУ «Управление мелиорации земель и сельскохозяйственного водоснабжения по Краснодарскому краю»

**Подрядчик:**

ООО «ЮГ ГЕО Альянс»

## ДОКУМЕНТАЦИЯ ПО ПЛАНИРОВКЕ ТЕРРИТОРИИ (ПРОЕКТ МЕЖЕВАНИЯ ТЕРРИТОРИИ)

### ТОМ 3

### Основная часть

по объекту: «Реконструкция акведука на канале Р-6, Крюковской оросительной системы, Абинский район, Краснодарский край»



**ЮГА-180-2021-ЛО-ПМТ**



**Заказчик:**

ФГБУ «Управление мелиорации земель и сельскохозяйственного водоснабжения по Краснодарскому краю»

**Подрядчик:**

ООО «ЮГ ГЕО Альянс»

**ДОКУМЕНТАЦИЯ ПО ПЛАНИРОВКЕ ТЕРРИТОРИИ  
(ПРОЕКТ МЕЖЕВАНИЯ ТЕРРИТОРИИ)**

**ТОМ 3**

**Основная часть**

**по объекту: «Реконструкция акведука на канале Р-6, Крюковской оросительной системы, Абинский район, Краснодарский край»**

**ЮГА-180-2021-ЛО-ПМТ**

Генеральный директор

Е. В. Захаров

ГИП

А. В. Яценко

Специалист-эксперт

М.А. Малютина

**ООО «ЮГ ГЕО Альянс»**

Краснодар, 2021

## СОСТАВ ПРОЕКТА

Проект планировки линейного объекта.

**ТОМ 1** Основная часть проекта планировки

Положение о размещении линейных объектов.

Проект планировки территории. Графическая часть:

№ п/п	Наименование чертежа	Масштаб	Марка чертежа
	Чертеж красных линий	1:1000	ППТ
	Чертеж границ зон планируемого размещения линейных объектов	1:1000	ППТ
	Чертеж границ зон планируемого размещения линейных объектов, подлежащих реконструкции в связи с изменением их местоположения	1:1000	ППТ

**ТОМ 2** Материалы по обоснованию проекта планировки.

Пояснительная записка.

Графические материалы:

№ п/п	Наименование чертежа	Масштаб	Марка чертежа
	Схема расположения элементов планировочной структуры	1:10000	ППТ
	Схема использования территории в период подготовки проекта планировки территории	1:1000	ППТ
	Схема вертикальной планировки территории	1:1000	ППТ
	Схема границ зон с особыми условиями использования территорий, особо охраняемых территорий, лесничеств	1:5000	ППТ
	Схема границ территорий, подверженных риску возникновения чрезвычайных ситуаций природного и техногенного характера	1:5000	ППТ
	Схема конструктивных и планировочных решений	1:1000	ППТ

**ТОМ 3** Проект межевания.

Пояснительная записка.

Графические материалы:

№ п/п	Наименование чертежа	Масштаб	Марка чертежа
	Чертеж межевания территории	1:1000	ПМТ

**ТОМ 4** Материалы по обоснованию проекта межевания.

Графические материалы:

№ п/п	Наименование чертежа	Масштаб	Марка чертежа
	Чертеж межевания территории (Материалы по обоснованию)	1:5000	ПМТ
	Чертеж межевания территории (Материалы по обоснованию)	1:1000	ПМТ

Инв. и дата

Взам. инв. и дата

Инв. и подл.

Изм.	Кол.уч.	Лист	№ док.	Подп.	Дата
------	---------	------	--------	-------	------



ЮГА-180-2021-ЛО-ПМТ

Лист

1

## Содержание

<i>1. Положение о проекте межевания территории.....</i>	<i>3</i>
<i>2. Перечень образуемых земельных участков.....</i>	<i>5</i>
<i>3. Перечень координат характерных точек образуемых земельных участков. 7</i>	
<i>4. Сведения о границах территории, применительно к которой осуществляется подготовка проекта межевания, содержащие перечень координат характерных точек таких границ в системе координат, используемой для ведения Единого государственного реестра недвижимости. Координаты характерных точек границ территории, применительно к которой осуществляется подготовка проекта межевания, определяются в соответствии с требованиями к точности определения координат характерных точек границ, установленных в соответствии с Градостроительным кодексом Российской Федерации.....</i>	<i>8</i>
<i>5. Вид разрешенного использования образуемых земельных участков, предназначенных для размещения линейных объектов и объектов капитального строительства, проектируемых в составе линейного объекта, а также существующих земельных участков, занятых линейными объектами и объектами капитального строительства, входящими в состав линейных объектов, в соответствии с проектом планировки территории.....</i>	<i>9</i>
<i>Нормативные документы.....</i>	<i>10</i>

Ив. Н подл.	Подп. и дата	Взам. инв. N
-------------	--------------	--------------

Изм.	Кол.уч.	Лист	№ док.	Подп.	Дата		



ЮГА-180-2021-ЛО-ПМТ

Лист

## 1. Положение о проекте межевания территории

Основные положения о проекте межевании территории изложены в главе V. «Состав проекта межевания территории, подготавливаемого в составе проекта планировки территории или в виде отдельного документа» Постановления правительства РФ от 12.05.2017 №564 (в ред. 26.08.2020 №1285).

Подготовка проекта межевания территории осуществляется применительно к территории, расположенной в границах одного или нескольких смежных элементов планировочной структуры, границах определенной правилами землепользования и застройки территориальной зоны и (или) границах установленной схемой территориального планирования муниципального района, генеральным планом поселения, городского округа функциональной зоны.

Подготовка проекта межевания территории осуществляется для:

- определения местоположения границ образуемых и изменяемых земельных участков;

- установления, изменения, отмены красных линий для застроенных территорий, в границах которых не планируется размещение новых объектов капитального строительства, а также для установления, изменения, отмены красных линий в связи с образованием и (или) изменением земельного участка, расположенного в границах территории, применительно к которой не предусматривается осуществление деятельности по комплексному и устойчивому развитию территории, при условии, что такие установление, изменение, отмена влекут за собой исключительно изменение границ территории общего пользования.

Мероприятия по разработке документации по планировке территории линейного объекта: «Реконструкция акведука на канале Р-6, Крюковской оросительной системы, Абдинский район, Краснодарский край» предусмотрены в целях реализации государственной программы развития сельского хозяйства и регулирования рынков сельскохозяйственной продукции, сырья и продовольствия (утверждена постановлением Правительства Российской Федерации от 14.07.2012 г. № 717, с изменениями, утвержденными постановлением Правительства Российской Федерации от 08.02.2019 г. № 98), подпрограмма «Обеспечение условий развития агропромышленного комплекса», ведомственная программа «Развитие мелиоративного комплекса России».

Проект межевания территории для размещения линейного объекта, разработан в соответствии со следующей нормативно-правовой документацией:

1. Градостроительный кодекс Российской Федерации Российской Федерации от 29.12.2004 года № 190-ФЗ;

И-б. N подл. Погр. и дата. Взам. инв. N

Изм.	Кол.уч.	Лист	№ док.	Подп.	Дата



ЮГА-180-2021-ЛО-ПМТ

Лист

3

2. Градостроительный кодекс Краснодарского края от 21 июля 2008 года № 1540-КЗ ст.32;
3. Земельный кодекс Российской Федерации от 25.10.2001 N 136-ФЗ;
4. Федеральный закон от 10.01.2002 № 7-ФЗ «Об охране окружающей среды»;
5. Федеральный закон от 18.06.2001 № 78-ФЗ «О Землеустройстве»;
6. Федеральный закон от 13.07.2015 № 218-ФЗ «О государственной регистрации недвижимости»;
7. Постановление Правительства РФ от 12.05.2017 № 564 «Положение о составе и содержании проектов планировки территории, предусматривающих размещение одного или нескольких линейных объектов»;
8. Решение совета Мингрельского сельского поселения Абинского района от 25.05.2012 года п 178-с «Об утверждении генерального плана Мингрельского сельского поселения Абинского района» (в редакции от 24.10.2017 года п 358-с);
9. Решение Совета Мингрельского сельского поселения Абинского района от 12.12.2014 № 28-с «Об утверждении правил землепользования и застройки Мингрельского сельского поселения Абинского района Краснодарского края»;
10. Свод правил СП 42.13330.2016 «Градостроительство. Планировка и застройка городских и сельских поселений.».

Основанием для разработки проекта планировки территории, предусматривающего размещение линейного объекта, является:

- Приказ Федерального государственного бюджетного учреждения «Управление мелиорации земель и сельскохозяйственного водоснабжения по Краснодарскому краю» от 05.03.2021 г. № 67-пр «О подготовке документации по планировке территории (проекта планировки и проекта межевания) по объекту: «Реконструкция акведука на канале Р-6, Крюковской оросительной системы, Абинский район, Краснодарский край».

При разработке настоящей документации использованы:

- Письмо Управления Архитектуры и Градостроительства Администрации МО Абинский район от 21.04.2021 г. № 6362, со сведениями информационной системы обеспечения градостроительной деятельности (ИСОГД);

- Письмо отдела геологии и лицензирования по Краснодарскому краю Департамента по недропользованию по южному федеральному округу об отказе в выдаче заключения об отсутствии (наличии) полезных ископаемых от 30.03.2021 № КК-КК-ЮФО-08-31/146;

- Письмо Управления государственной охраны объектов культурного наследия №78-19-1053420 от 11.09.2020 «О предоставлении информации»;

И.в. и подл. Подп. и дата. Взам. инв. N

Изм.	Кол.уч.	Лист	№ док.	Подп.	Дата



ЮГА-180-2021-ЛО-ПМТ

Лист

4

- *Материалы: инженерно-геодезических изысканий; инженерно-геологических изысканий.*

## **2. Перечень образуемых земельных участков**

*Проектом межевания территории предусматривается:*

- *образование земельных участков из земель, государственная собственность на которые не разграничена;*
- *образование частей земельных участков, в границах земельных участков.*

*Для определения координат точек земной поверхности и для установления границ публичного сервитута на местности использовался аналитический метод. Подготовка проекта межевания территории осуществляется в соответствии с системой координат, используемой для ведения Единого государственного реестра недвижимости.*

*Документацией по планировке территории линейного объекта «Реконструкция акведука на канале Р-6, Крюковской оросительной системы, Абинский район, Краснодарский край» не предусмотрено резервирование и (или) изъятие для государственных или муниципальных нужд земельных участков; не предусмотрено определения местоположения границ образуемых и (или) изменяемых лесных участков.*

Инв. № подл. Подп. и дата Взам. инв. №

Изм.	Кол.уч.	Лист	№ док.	Подп.	Дата



ЮГА-180-2021-ЛО-ПМТ

Лист

Таблица 1 - Перечень земельных участков, частей земельных участков

№ п / п	Условный номер образуемого земельного участка / части земельного участка	Номера характеристик точек образующих земельных участков / частей земельных участков	Кадастровый квартал / Кадастровый номер земельного участка, из которых образуются земельные участки	Площадь образуемых земельных участков / частей земельных участков, кв.м.	Местоположение	Общая площадь кадастрового квартала / Исходного земельного участка, согласно сведениям ЕГРН	Сведения об отнесении образуемого земельного участка к определенной категории земель или сведения о необходимости перевода из состава земель одной категории в другую	Разрешенное использование земельного участка	Сведения об отнесении (неотнесении) образуемых земельных участков в территории общего пользования	Способ образования земельного участка	Сведения о собственнике исходных земельных участков
1	23:01:04 02000:3 41(1)	1-8	23:01:0 402000	169	Краснодарский край, р-н Абинский	7171.74 Га	Земли водного фонда	-		Образование земельного участка	-
2	23:01:04 02000:3 41(2)	9-19		2661							
3	23:01:04 02000:3 8/чзч1	20-31	23:01:0 402000 :38	8795	Местоположение установлено относительно ориентира, расположенного в границах участка. Ориентир Абинский район, в границах земель колхоза имени Кирова. Почтовый адрес ориентира: Краснодарский край, Абинский р-н	426000 +/-5711 кв. м	Земли водного фонда	Под каналами, валами, дамбами и дорогами	Проектируемый линейный объект (акведук на канале Р-6, Крюковской оросительной системы) не является территорией общего пользования	Образование части земельного участка	Российская Федерация <b>Собственность</b>  Федеральное государственное бюджетное учреждение "Управление мелиорации земель и сельскохозяйственного водоснабжения по Краснодарскому краю" <b>Постоянное (бессрочное) пользование</b>

Ив. Н подл. Погр. и дата. Взам. инв. N

Изм. Кол.уч. Лист № док. Подп. Дата



ЮГА-180-2021-ЛО-ПМТ

Лист

6

### 3. Перечень координат характерных точек образуемых земельных участков

Документацией по планировке территории линейного объекта «Реконструкция акведука на канале Р-6, Крюковской оросительной системы, Абинский район, Краснодарский край» предусмотрено образование земельных участков, частей земельных участков с кадастровыми номерами: 23:01:0402000:3У1(1); 23:01:0402000:3У1(2); 23:01:0402000:38/чзУ1.

Таблица 2 - Каталог координат характерных точек образуемых земельных участков, частей земельных участков

Каталог координат характерных точек границ образуемых земельных участков и их частей		
23:01:0402000:3У1(1)		
Название (номер) межевого знака	X координата	Y координата
1	4 79199,95	1330007,1
2	4 79204,22	1330007,74
3	4 79203,02	1330017,37
4	4 79217,14	1330021,89
5	4 79220,6	1330025,39
6	4 79221,49	1330025,71
7	4 79220,73	1330030,98
8	4 79198,91	1330020,41
1	4 79199,95	1330007,1
Площадь: 169,575кв.м. Периметр: 77,64м.		
23:01:0402000:3У1(2)		
Название (номер) межевого знака	X координата	Y координата
9	4 79146,95	1329999,12
10	4 79146,38	1330003,5
11	4 79140,29	1330066,09
12	4 79133,94	1330076,38
13	4 79126,96	1330087,67
14	4 79110,11	1330076,71

15	4 79122,26	1330061,93
16	4 79096,16	1330059,08
17	4 79106,01	1330014,25
18	4 79129,1	1330016,09
19	4 79131,85	1329996,85
9	4 79146,95	1329999,12
Площадь: 2660,577кв.м. Периметр: 261,93м.		
23:01:0402000:38/чзУ1		
Название (номер) межевого знака	X координата	Y координата
20	4 79199,95	1330007,1
21	4 79198,91	1330020,41
22	4 79220,73	1330030,98
23	4 79216,09	1330063,32
24	4 79218,31	1330119,22
25	4 79148,55	1330132,44
26	4 79138,23	1330106,23
27	4 79152,19	1330088,48
28	4 79133,94	1330076,38
29	4 79140,29	1330066,09
30	4 79146,38	1330003,5
31	4 79146,95	1329999,12
20	4 79199,95	1330007,1
Площадь: 8794,686кв.м. Периметр: 402,86м.		
Итого: 11624,838кв.м.		

И.Ф. И подл. Подп. и дата Взам. инв. И

Изм.	Кол.уч.	Лист	№ док.	Подп.	Дата
------	---------	------	--------	-------	------



**4. Сведения о границах территории, применительно к которой осуществляется подготовка проекта межевания, содержащие перечень координат характерных точек таких границ в системе координат, используемой для ведения Единого государственного реестра недвижимости. Координаты характерных точек границ территории, применительно к которой осуществляется подготовка проекта межевания, определяются в соответствии с требованиями к точности определения координат характерных точек границ, установленных в соответствии с Градостроительных кодексом Российской Федерации**

Граница территории, применительно к которой осуществляется подготовка проекта межевания совпадает с границей зоны планируемого размещения линейного объекта «Реконструкция акведука на канале Р-6, Крюковской оросительной системы, Абинский район, Краснодарский край».

Каталог координат поворотных точек границ представлен в таблице 3.

Для определения координат точек земной поверхности и для установления границ публичного сервитута на местности использовался аналитический метод. Подготовка проекта межевания территории осуществляется в соответствии с системой координат, используемой для ведения Единого государственного реестра недвижимости.

Таблица 3 – Каталог координат поворотных точек границ в системе координат МСК-23

Каталог координат характерных точек границ зон планируемого размещения линейного объекта		
Название (номер) межевого знака	X координата	Y координата
1	479221,49	1330025,71
2	479216,09	1330063,32
3	479218,31	1330119,22
4	479148,55	1330132,44
5	479138,23	1330106,23
6	479152,19	1330088,48

7	479133,94	1330076,38
8	479126,96	1330087,67
9	479110,11	1330076,71
10	479122,26	1330061,93
11	479096,16	1330059,08
12	479106,01	1330014,25
13	479129,10	1330016,09
14	479131,85	1329996,85
15	479204,22	1330007,74
16	479203,02	1330017,37
17	479217,14	1330021,89
18	479220,60	1330025,39
1	479221,49	1330025,71

И-б. N подл. Подп. и дата. Взам. инв. N

Изм.	Кол.уч.	Лист	№ док.	Подп.	Дата



ЮГА-180-2021-ЛО-ПМТ

Лист

8

**5. Вид разрешенного использования образуемых земельных участков, предназначенных для размещения линейных объектов и объектов капитального строительства, проектируемых в составе линейного объекта, а также существующих земельных участков, занятых линейными объектами и объектами капитального строительства, входящими в состав линейных объектов, в соответствии с проектом планировки территории**

*Вид разрешенного использования образуемых земельных участков, предназначенных для размещения линейных объектов и объектов капитального строительства, проектируемых в составе линейного объекта, а также существующих земельных участков, занятых линейными объектами и объектами капитального строительства, входящими в состав линейных объектов, в соответствии с проектом планировки территории предусматривается – Гидротехнические сооружения (код 11.3).*

*Вид разрешенного использования принят в соответствии: с правилами землепользования и застройки на территории Мингрельского сельского поселения Абинского района Краснодарского края, утвержденные решением Совета Мингрельского сельского поселения Абинского района от 12.12.2014 № 28-с; с приказом Министерства экономического развития РФ от 1 сентября 2014 г. № 540.*

Ив. N подл. Подп. и дата. Взам. инв. N

Изм.	Кол.уч.	Лист	№ док.	Подп.	Дата
------	---------	------	--------	-------	------



ЮГА-180-2021-ЛО-ПМТ

Лист

## Нормативные документы

В процессе разработки проекта использовались следующие материалы и нормативно – правовые документы:

Градостроительный кодекс РФ от 29.12.2004 г. №190-ФЗ;

Земельный кодекс РФ от 25.10.2001 г. №136-ФЗ;

Водный кодекс РФ от 03.06.2006 г. №74-ФЗ;

Лесной кодекс РФ от 04.12.2006 г. №200-ФЗ;

Постановление Правительства РФ от 12.05.2017 N 564 "Об утверждении Положения о составе и содержании проектов планировки территории, предусматривающих размещение одного или нескольких линейных объектов"

Схема территориального планирования Краснодарского края

Решение совета Мингрельского сельского поселения Абинского района от 25.05.2012 года п 178-с «Об утверждении генерального плана Мингрельского сельского поселения Абинского района» (в редакции от 24.10.2017 года п 358-с);

Решение Совета Мингрельского сельского поселения Абинского района от 12.12.2014 № 28-с «Об утверждении правил землепользования и застройки Мингрельского сельского поселения Абинского района Краснодарского края»;

Федеральный закон "О промышленной безопасности опасных производственных объектов" от 21.07.97 №116-ФЗ в редакции Федерального закона №22-ФЗ от 04.03.2013 г.

Федеральный закон "О водоснабжении и водоотведении" от 07.12.2011 №416-ФЗ в редакции Федерального закона от 01.04.2020 г.

СНиП 12-04-2002 «Безопасность труда в строительстве»;

СНиП 12-01-2004 «Организация строительства»;

СП 129.13330.2019 Наружные сети и сооружения водоснабжения и канализации. Актуализированная редакция СНиП 3.05.04-85\*

СНKK 22-301-2000 «Строительство в сейсмических районах Краснодарского края»

СП 42.13330.2016 Градостроительство. Планировка и застройка городских и сельских поселений.

СП 438.1325800.2019 «Инженерные изыскания при планировке территорий»

СП 47.13330.2016 Актуализированная редакция СНиП 11-02-96 "Инженерные изыскания для строительства. Основные положения", М, 1997г.;

СП 11-104-97 «Инженерно-геодезические изыскания для строительства». М, Госстрой РФ, 1997 г.

Ив. N подл. Подп. и дата Взам. инв. N

Изм.	Кол.уч.	Лист	№ док.	Подп.	Дата



ЮГА-180-2021-ЛО-ПМТ

Лист

10

## Приложения



**ВЫПИСКА  
ИЗ РЕЕСТРА ЧЛЕНОВ САМОРЕГУЛИРУЕМОЙ ОРГАНИЗАЦИИ**

24.03.2021

1685

**Союз «Саморегулируемая организация «Краснодарские проектировщики»  
Союз «СРО «Краснодарские проектировщики»**

Саморегулируемая организация, основанная на членстве лиц, осуществляющих подготовку проектной документации  
350033, Российская Федерация, Краснодарский край, г.Краснодар, ул. им Суворова, д.129, помещение 25  
[www.sro93.ru](http://www.sro93.ru)

Регистрационный номер в государственном реестре саморегулируемых организаций  
СРО-П-156-06072010

выдана Обществу с ограниченной ответственностью "ЮГ ГЕО Альянс"

Наименование	Сведения
<b>1. Сведения о члене саморегулируемой организации:</b>	
1.1. Полное и (в случае, если имеется) сокращенное наименование юридического лица или фамилия, имя, (в случае, если имеется) отчество индивидуального предпринимателя	Общество с ограниченной ответственностью "ЮГ ГЕО Альянс" ООО "ЮГ ГЕО Альянс"
1.2. Идентификационный номер налогоплательщика (ИНН)	2311151140
1.3. Основной государственный регистрационный номер (ОГРН) или основной государственный номер индивидуального предпринимателя (ОГРНИП)	1122311012856
1.4. Адрес места нахождения юридического лица	350000, Краснодарский край, г. Краснодар, ул. им. 1 Мая, д. 184, литер А.
1.5. Место фактического осуществления деятельности (только для индивидуального предпринимателя)	
<b>2. Сведения о членстве индивидуального предпринимателя или юридического лица в саморегулируемой организации</b>	
2.1. Регистрационный номер члена в реестре членов саморегулируемой организации	292
2.2. Дата регистрации юридического лица или индивидуального предпринимателя в реестре членов саморегулируемой организации (число, месяц, год)	15.01.2018
2.3. Дата (число, месяц, год) и номер решения о приеме в члены саморегулируемой организации	15.01.2018 протокол Совета №471
2.4. Дата вступления в силу решения о приеме в члены	15.01.2018

1

И.Ф. и подл. Подп. и дата Взам. инв. и

Изм.	Кол.уч.	Лист	№ док.	Подп.	Дата
------	---------	------	--------	-------	------



ЮГА-180-2021-ЛО-ПМТ

Лист

11

саморегулируемой организации (число, месяц, год)		
2.5. Дата прекращения членства в саморегулируемой организации (число, месяц, год)	-	
2.6. Основания прекращения членства в саморегулируемой организации	-	
<b>3. Сведения о наличии у члена саморегулируемой организации права выполнения работ:</b>		
3.1. Дата, с которой член саморегулируемой организации имеет право выполнять инженерные изыскания, <b>осуществлять подготовку проектной документации</b> , строительство, реконструкцию, капитальный ремонт, снос объектов капитального строительства <b>по договору подряда</b> на выполнение инженерных изысканий, <b>подготовку проектной документации</b> , по договору строительного подряда, по договору подряда на осуществление сноса (нужное выделить):		
в отношении объектов капитального строительства (кроме особо опасных, технически сложных и уникальных объектов, объектов использования атомной энергии)	в отношении особо опасных, технически сложных и уникальных объектов капитального строительства (кроме объектов использования атомной энергии)	в отношении объектов использования атомной энергии
15.01.2018	-	-
3.2. Сведения об уровне ответственности члена саморегулируемой организации по обязательствам по договору подряда на выполнение инженерных изысканий, <b>подготовку проектной документации</b> , по договору строительного подряда, по договору подряда на осуществление сноса, и стоимости работ по одному договору, в соответствии с которым указанным членом внесен взнос в компенсационный фонд возмещения вреда (нужное выделить):		
а) первый	X	не превышает двадцать пять миллионов рублей
б) второй		не превышает пятьдесят миллионов рублей
в) третий		не превышает триста миллионов рублей
г) четвертый		составляет триста миллионов рублей и более
д) пятый*		-
е) простой*		-
*заполняется только для членов саморегулируемых организаций, основанных на членстве лиц, осуществляющих строительство		
3.3. Сведения об уровне ответственности члена саморегулируемой организации по обязательствам по договорам подряда на выполнение инженерных изысканий, <b>подготовку проектной документации</b> , по договорам строительного подряда, по договору подряда на осуществление сноса, заключаемым с использованием конкурентных способов заключения договоров и предельному размеру обязательств по таким договорам, в соответствии с которым указанным членом внесен взнос в компенсационный фонд обеспечения договорных обязательств (нужное выделить):		
а) первый	X	не превышает двадцать пять миллионов рублей
б) второй		не превышает пятьдесят миллионов рублей
в) третий		не превышает триста миллионов рублей
г) четвертый		составляет триста миллионов рублей и более
д) пятый*		-
*заполняется только для членов саморегулируемых организаций, основанных на членстве лиц, осуществляющих строительство		

2

И.Ф. И подл. Подп. и дата. Взам. инв. И

Изм.	Кол.уч.	Лист	№ док.	Подп.	Дата
------	---------	------	--------	-------	------



ЮГА-180-2021-ЛО-ПМТ

Лист

12

**4. Сведения о приостановлении права выполнять инженерные изыскания, осуществлять подготовку проектной документации, строительство, реконструкцию, капитальный ремонт объектов капитального строительства, снос объектов капитального строительства:**

4.1. Дата, с которой приостановлено право выполнения работ (число, месяц, год)	-
4.2. Срок, на который приостановлено право выполнения работ*	-

\* указываются сведения только в отношении действующей меры дисциплинарного воздействия

Исполнительный директор



(подпись)

Хот Алий Гиссович

3

Ив. N подл. Подп. и дата Взам. инв. N

Изм.	Кол.уч.	Лист	№ док.	Подп.	Дата
------	---------	------	--------	-------	------



ЮГА-180-2021-ЛО-ПМТ

Лист

13

УТВЕРЖДЕНА  
Приказом Федеральной службы  
по экологическому, технологическому  
и атомному надзору  
от «4» марта 2019г. №86

### ВЫПИСКА ИЗ РЕЕСТРА ЧЛЕНОВ САМОРЕГУЛИРУЕМОЙ ОРГАНИЗАЦИИ

26.03.2021 г.

(дата)

№ 0286

(номер)

Саморегулируемая организация Ассоциация «КубаньСтройИзыскания»  
(полное и сокращенное наименование саморегулируемой организации)

Саморегулируемые организации, основанные на членстве лиц, выполняющих  
инженерные изыскания  
(вид саморегулируемой организации)

Российская Федерация, 350001, Краснодарский край, г. Краснодар,  
ул. Маяковского, д. 123/ул. Кавказская, д. 152, [www.kubstriz.ru](http://www.kubstriz.ru), [kubstriz@mail.ru](mailto:kubstriz@mail.ru)  
(адрес места нахождения саморегулируемой организации, адрес официального сайта в информационно-  
телекоммуникационной сети "Интернет", адрес электронной почты)

СРО-И-006-09112009

(регистрационный номер записи в государственном реестре саморегулируемых организаций)

выдана Обществу с ограниченной ответственностью «ЮГ ГЕО Альянс»  
(фамилия, имя, (в случае, если имеется) отчество заявителя - физического лица или полное наименование заявителя -  
юридического лица)

Наименование	Сведения
<b>1. Сведения о члене саморегулируемой организации:</b>	
1.1. Полное и (в случае, если имеется) сокращенное наименование юридического лица или фамилия, имя, (в случае, если имеется) отчество индивидуального предпринимателя	Общество с ограниченной ответственностью «ЮГ ГЕО Альянс»
1.2. Идентификационный номер налогоплательщика (ИНН)	2311151140
1.3. Основной государственный регистрационный номер (ОГРН) или основной государственный регистрационный номер индивидуального предпринимателя (ОГРНИП)	1122311012856
1.4. Адрес места нахождения юридического лица	350000, Краснодарский край, г. Краснодар, ул. 1 Мая, 184, литер А
1.5. Место фактического осуществления деятельности (только для индивидуального предпринимателя)	
<b>2. Сведения о членстве индивидуального предпринимателя или юридического лица в саморегулируемой организации:</b>	
2.1. Регистрационный номер члена в реестре членов саморегулируемой организации	1302184
2.2. Дата регистрации юридического лица или индивидуального предпринимателя в реестре членов саморегулируемой организации (число, месяц, год)	19.02.2013г.
2.3. Дата (число, месяц, год) и номер решения о приеме в члены саморегулируемой организации	19.02.2013г. Протокол №07
2.4. Дата вступления в силу решения о приеме в члены саморегулируемой организации (число, месяц, год)	19.02.2013г.
2.5. Дата прекращения членства в саморегулируемой организации (число, месяц, год)	-
2.6. Основания прекращения членства в саморегулируемой организации	-

И.в. Н подл. Подп. и дата. Взам. инд. Н

Изм.	Кол.уч.	Лист	№ док.	Подп.	Дата
------	---------	------	--------	-------	------



ЮГА-180-2021-ЛО-ПМТ

Лист

14

**3. Сведения о наличии у члена саморегулируемой организации права выполнения работ:**

3.1. Дата, с которой член саморегулируемой организации имеет право выполнять **инженерные изыскания**, осуществлять подготовку проектной документации, строительство, реконструкцию, капитальный ремонт, снос объектов капитального строительства по договору подряда на **выполнение инженерных изысканий**, подготовку проектной документации, по договору строительного подряда, по договору подряда на осуществление сноса:

в отношении объектов капитального строительства (кроме особо опасных, технически сложных и уникальных объектов, объектов использования атомной энергии)	в отношении особо опасных, технически сложных и уникальных объектов капитального строительства (кроме объектов использования атомной энергии)	в отношении объектов использования атомной энергии
26.02.2013г.	-	-

3.2. Сведения об уровне ответственности члена саморегулируемой организации по обязательствам по договору подряда на **выполнение инженерных изысканий**, подготовку проектной документации, по договору строительного подряда, по договору подряда на осуществление сноса, и стоимости работ по одному договору, в соответствии с которым указанным членом внесен взнос в компенсационный фонд возмещения вреда:

а) первый	V	25 000 000 (Двадцать пять миллионов) рублей
б) второй		
в) третий		
г) четвертый		
д) пятый *		
е) простой *		в случае если член саморегулируемой организации осуществляет только снос объекта капитального строительства, не связанный со строительством, реконструкцией объекта капитального строительства

\* заполняется только для членов саморегулируемых организаций, основанных на членстве лиц, осуществляющих строительство

3.3. Сведения об уровне ответственности члена саморегулируемой организации по обязательствам по договору подряда на **выполнение инженерных изысканий**, подготовку проектной документации, по договору строительного подряда, по договору подряда на осуществление сноса, заключенным с использованием конкурентных способов заключения договоров, и предельному размеру обязательств по таким договорам, в соответствии с которым указанным членом внесен взнос в компенсационный фонд обеспечения договорных обязательств:

а) первый	V	25 000 000 (Двадцать пять миллионов) рублей
б) второй		
в) третий		
г) четвертый		
д) пятый *		

\*заполняется только для членов саморегулируемых организаций, основанных на членстве лиц, осуществляющих строительство

**Сведения о приостановлении права выполнять инженерные изыскания, осуществлять подготовку проектной документации, строительство, реконструкцию, капитальный ремонт, снос объектов капитального строительства:**

4.1. Дата, с которой приостановлено право выполнения работ (число, месяц, год)	-
4.2. Срок, на который приостановлено право выполнения работ*	-

\* указываются сведения только в отношении действующей меры дисциплинарного воздействия

Генеральный директор  
(должность уполномоченного лица)  
М.П.



(подпись)

Т.П. Хлебникова  
(инициалы, фамилия)

И-в. N подл. Подп. и дата Взам. инв. N

Изм.	Кол.уч.	Лист	№ док.	Подп.	Дата
------	---------	------	--------	-------	------



ЮГА-180-2021-ЛО-ПМТ



8 800 755 00 01  
8 495 739 01 01

Договор № 2022202-0843122/17 СРО  
страхования гражданской ответственности  
за причинение вреда вследствие недостатков работ,  
которые оказывают влияние на безопасность объектов капитального строительства

«16» октября 2017 г.

г. Санкт-Петербург

Следующие объекты, условия и формы страхования составляют неотъемлемую часть настоящего Договора:

<b>СТРАХОВАТЕЛЬ:</b>	Общество с ограниченной ответственностью «ЮГ ГЕО Альянс» Место нахождения: 350000, Россия, Краснодарский край, г. Краснодар, ул. им. 1 Мая дом 184 литер А Почтовый адрес: 350000, Россия, Краснодарский край, г. Краснодар, ул. Аэродромная, 19 ОГРН 1122311012856 ИНН 2311151140, КПП 231101001 р/с 40702810947300000189 в Филиале "ЮЖНЫЙ" ПАО " БАНК УРАЛСИБ" г. Краснодар к/с 30101810400000000700, БИК 040349700
<b>СТРАХОВЩИК:</b>	ООО «СК «Согласие» Северо-Западный окружной филиал Место нахождения: 197374, г. Санкт-Петербург, Торфяная дорога д.7, бизнес-центр «Гулднер 2» Почтовый адрес: 197374, г. Санкт-Петербург, Торфяная дорога д.7, бизнес-центр «Гулднер 2» Р/С 40701810980000000034 в Филиале ОПЕРУ ОАО Банк ВТБ в Санкт-Петербурге г. Санкт-Петербург БИК 044030704, К/С 30101810200000000704, ИНН 7706196090, КПП 783543001. Телефон: (812) 326-13-06.
<b>ПРЕДМЕТ ДОГОВОРА:</b>	По настоящему Договору Страховщик обязуется за обусловленную Договором плату (страховую премию) при наступлении предусмотренного настоящим Договором события (страхового случая) выплатить страховое возмещение в пределах установленных настоящим Договором страховых сумм и лимитов возмещения.
<b>ВЫГОДПРИБРЕТАТЕЛИ (ТРЕТЬИ ЛИЦА):</b>	Настоящий Договор заключен в пользу лиц, которым может быть причинен вред (убытки), включая регредентов, возмещение потерпевшим причиненный вред в соответствии с действующим законодательством (далее – Третьи лица, Выгодприобретатели). «Регредент» - это собственники зданий, сооружений, концессионеры, застройщики, и иные лица, возмещение в соответствии с законодательством Российской Федерации потерпевшим вред, причиненный вследствие разрушения, повреждения здания, сооружения либо части здания или сооружения, объекта незавершенного строительства, нарушения требований безопасности при строительстве объекта капитального строительства, требований к обеспечению безопасной эксплуатации здания, сооружения, и выплаты компенсаций сверх возмещения вреда в соответствии со статьей 60 Градостроительного кодекса РФ, имеющие право обратного требования (регресса) в размере возмещенного ими вреда и выплаты компенсации сверх возмещения вреда к Страхователю, выполнявшему соответствующие работы. Под иными лицами могут пониматься Лица, несущие солидарную ответственность, страховщики, застрахованные ответственность регредентов либо лиц, несущих солидарную ответственность.
<b>УСЛОВИЯ СТРАХОВАНИЯ:</b>	Настоящий Договор заключен на основании Заявления Страхователя от «16» октября 2017г. (Приложение № 2 к настоящему Договору), и действует в соответствии с Правилами страхования гражданской ответственности за причинение вреда вследствие недостатков работ, которые оказывают влияние на безопасность объектов капитального строительства ООО «СК «Согласие» от «20» июля 2017г. (далее по тексту - Правила страхования) и в соответствии с Дополнительными условиями № 1 (Приложение № 1 к Правилам страхования), Дополнительными условиями № 2 (Приложение № 2 к Правилам страхования) Правила страхования, Дополнительные условия № 1 и Дополнительные условия № 2 являются Приложением № 1 к настоящему Договору. В случае, если между положениями настоящего Договора и Правилами страхования имеются разногласия, то преимущество имеют положения настоящего Договора.
<b>ОБЪЕКТ СТРАХОВАНИЯ:</b>	Объектом страхования являются не противоречащие законодательству Российской Федерации имущественные интересы Страхователя, связанные: 1. с его обязанностью возместить вред, причиненный жизни и/или здоровью физических лиц, имуществу физических и/или юридических лиц, государственному и/или муниципальному имуществу, окружающей среде, жизни и здоровью животных и растений, объектам культурного наследия (памятникам истории и культуры) народов Российской Федерации вследствие недостатков работ при осуществлении Застрахованной деятельности; 2. с его обязанностью удовлетворить предъявленные в порядке регресса обоснованные требования о возмещении расходов регредентов, связанных с возмещением ими вреда, причиненного жизни, здоровью или имуществу физического лица, имуществу юридического лица в результате разрушения, повреждения здания, сооружения либо части здания или сооружения, объекта незавершенного строительства, нарушения требований безопасности при строительстве объекта капитального строительства, требований к обеспечению безопасной эксплуатации здания, сооружения вследствие недостатков работ, при осуществлении Застрахованной деятельности и/или осуществлением в связи с этим компенсационной выплаты в размере, установленном частью 1 статьи 60 Градостроительного кодекса РФ; 3. с его обязанностью удовлетворить предъявленные в порядке регресса обоснованные требования о возмещении расходов регредентов, связанных с возмещением ими вреда, причиненного вследствие разрушения, повреждения многоквартирного дома, части такого дома, если указанный вред причинен вследствие недостатков работ, при осуществлении Застрахованной деятельности. Дополнительно Страховщик возмещает следующие расходы на защиту: - необходимые и целесообразные расходы Страхователя по предварительному выяснению обстоятельств наступления страхового случая и степени виновности Страхователя; - необходимые и целесообразные судебные расходы Страхователя по ведению дел по страховым случаям, исключая оплату госпошлины.
<b>СТРАХОВОЙ СЛУЧАЙ:</b>	По настоящему Договору в пределах срока, когда действует страхование, устанавливается Основной и Дополнительный сроки страхования согласно разделу «ПЕРИОД СТРАХОВАНИЯ (СРОК ДЕЙСТВИЯ ДОГОВОРА)» настоящего Договора. - «основной срок страхования» означает отрезок времени в пределах срока действия договора страхования, в течение которого страхование распространяется на страховые случаи из числа указанных в п. 1.1. настоящего раздела Договора; - «дополнительный срок страхования» означает отрезок времени в пределах срока действия договора страхования, в течение которого страхование распространяется на следующие страховые случаи, указанные в п. 1.2. настоящего раздела Договора. 1.1. Страховым случаем в течение «Основного срока страхования» является:

ООО «СК «Согласие». Филиалы ЛБ, РБ от 25.05.2016. СМ № 1307, СГ № 1307, ОС № 1307-02, ОС № 1307-04, ОС № 1307-05, РС № 1307

И-в. N подл. Подп. и дата Взам. инв. N

Изм.	Кол.уч.	Лист	№ док.	Подп.	Дата
------	---------	------	--------	-------	------



ЮГА-180-2021-ЛО-ПМТ

Лист

16



8 800 755 00 01  
8 495 739 01 01

1.1.1. Факт возникновения обязанности Страхователя (Лица, ответственность которого застрахована) возместить вред, причиненный жизни или здоровью физических лиц, имуществу физических или юридических лиц, государственному или муниципальному имуществу, окружающей среде, жизни или здоровью животных и растений, объектам культурного наследия (памятникам истории и культуры) народов Российской Федерации вследствие недостатков работ Страхователя (Лицом, ответственность которого застрахована) при осуществлении Застрахованной деятельности, с учетом положений (п. 4.4.1. Правил страхования).

1.1.2. Факт возникновения обязанности Страхователя удовлетворить предъявленные в порядке регресса обоснованные требования о возмещении расходов регредитентов, связанных с возмещением ими вреда, причиненного жизни, здоровью или имуществу физического лица, имуществу юридического лица в результате разрушения, повреждения здания, сооружения либо части здания или сооружения, объекта незавершенного строительства, нарушения требований безопасности при строительстве объекта капитального строительства, требований к обеспечению безопасной эксплуатации здания, сооружения вследствие недостатков работ при осуществлении Страхователем Застрахованной деятельности и/или осуществлением в связи с этим компенсационной выплаты в размере, установленном частью 1 статьи 60 Градостроительного кодекса РФ (п. 3.2.1. Дополнительных условий страхования № 2 приложение № 2 к Правилам страхования).

1.1.3. Факт возникновения обязанности Страхователя удовлетворить предъявленные в порядке регресса обоснованные требования о возмещении расходов регредитентов, связанных с возмещением ими вреда, причиненного вследствие разрушения, повреждения многоквартирного дома, части такого дома, если указанный вред причинен вследствие недостатков работ, допущенных при осуществлении Застрахованной деятельности (п. 3.2.2. Дополнительных условий страхования № 2 приложение № 2 к Правилам страхования).

1.2. Страховым случаем в течение «Дополнительного срока страхования» является:  
1.2.1. Факт возникновения обязанности Страхователя возместить вред, причиненный жизни или здоровью физических лиц, имуществу физических или юридических лиц, государственному или муниципальному имуществу, окружающей среде, жизни или здоровью животных и растений, объектам культурного наследия (памятникам истории и культуры) народов Российской Федерации вследствие недостатков работ, которые выполняются Страхователем (Лицом, ответственность которого застрахована), допущенных в течение Основного срока страхования (п. 3.2.1. Дополнительных условий страхования № 1 приложение № 1 к Правилам страхования).

1.2.2. Факт возникновения обязанности Страхователя удовлетворить предъявленные в порядке регресса обоснованные требования о возмещении расходов регредитентов, связанных с возмещением ими вреда, причиненного жизни, здоровью или имуществу физического лица, имуществу юридического лица в результате разрушения, повреждения здания, сооружения либо части здания или сооружения, объекта незавершенного строительства, нарушения требований безопасности при строительстве объекта капитального строительства, требований к обеспечению безопасной эксплуатации здания, сооружения вследствие недостатков работ, при осуществлении Страхователем Застрахованной деятельности и/или осуществлением в связи с этим компенсационной выплаты в размере, установленном частью 1 статьи 60 Градостроительного кодекса РФ, допущенных в течение Основного срока страхования (п. 3.2.5. Дополнительных условий страхования № 1 приложение № 1 к Правилам страхования).

1.2.3. Факт возникновения обязанности Страхователя удовлетворить предъявленные в порядке регресса обоснованные требования о возмещении расходов регредитентов, связанных с возмещением ими вреда, причиненного вследствие разрушения, повреждения многоквартирного дома, части такого дома, если указанный вред причинен вследствие недостатков работ, допущенных при осуществлении Застрахованной деятельности, в течение Основного срока страхования (п. 3.2.7. Дополнительных условий страхования № 1 приложение № 1 к Правилам страхования).

При этом момент наступления страхового случая считается момент времени, когда был причинен вред Третьим лицам.

Под Требованием о возмещении вреда в целях настоящего Договора понимается:

- любая письменная претензия, требование о возмещении вреда, исковое заявление, поданные Третьими лицами против Страхователя в связи с осуществлением им Застрахованной деятельности,
- регрессные требования о возмещении убытков, причиненных Третьим лицам и имеющим право обратного требования в соответствии с законодательством Российской Федерации к Страхователю вследствие недостатков работ, допущенных им при осуществлении Застрахованной деятельности,
- любое обстоятельство, о котором стало известно Страхователю и которое впоследствии может привести к предъявлению письменных претензий, требований о возмещении вреда, исковых заявлений и регрессных требований о возмещении убытков. Указанное обстоятельство рассматривается в качестве Требования только в случае, если Страхователь в своем письменном уведомлении Страховщику точно сформулирует, почему предъявление Требования может вытекать из данного обстоятельства и от кого такие претензии могут последовать.

**ЗАСТРАХОВАННАЯ ДЕЯТЕЛЬНОСТЬ:**

В целях настоящего Договора страхования застрахованной деятельностью является выполнение Страхователем (Застрахованным лицом) работ по договорам о подготовке проектной документации для объектов капитального строительства в соответствии с законодательством РФ в период его членства в СРО (далее по тексту – СРО), указанному в Заявлении (Приложение №2 к настоящему договору).

Указанные работы Страхователь имеет право проводить в отношении особо опасных, технически сложных и уникальных объектов капитального строительства.

При этом страховая защита по настоящему Договору распространяется на случаи причинения вреда, имевшие место в течение Периода страхования и ставшие следствием осуществления Страхователем:

- работ по договорам о подготовке проектной документации для объектов капитального строительства, на которые им были получены в установленном порядке Свидетельства о допуске к работам, выданные СРО, если получение такого Свидетельства на момент выполнения работ требовалось в соответствии с законодательством РФ, при условии, что недостаток таких работ был совершен в течение Ретроактивного периода, установленного по настоящему Договору, но не позднее 30.06.2017г. (включительно),
- работ по договорам о подготовке проектной документации для объектов капитального строительства в соответствии с законодательством РФ, при условии, что недостаток таких работ был совершен после 01.07.2017г. (включительно).

**ИСКЛЮЧЕНИЯ:**

1. Страховщик освобождается от обязанности по выплате страхового возмещения в случаях причинения вреда вследствие:

- военных действий, маневров или иных военных мероприятий;
- событий, связанных с воздействием ядерного взрыва, радиации или радиоактивного заражения;
- гражданской войны, народных волнений или забастовок;
- изъятия, конфискации, реквизиции, ареста, повреждения или уничтожения объекта капитального строительства или иного имущества физических и юридических лиц по распоряжению государственных органов или иных органов власти;
- воздействия асбестовой пыли, асбеста, диэтилстирола, диоксида, мочевинового формальдегида или их компонентов, плесени, грибка.

2. Не являются страховым случаем события:

- если вред причинен вследствие повреждения, уничтожения или порчи имущества, которое Страхователь, взяв в аренду, прокат, лизинг или в залог, либо принял на хранение по договору или в качестве дополнительной услуги;
- если вред причинен вследствие неплатежеспособности или банкротства Страхователя;
- если причинение вреда третьим лицам произошло вследствие террористических действий или актов;
- если причинение вреда третьим лицам произошло вследствие неисполнения или ненадлежащего исполнения договора Страхователем (в том числе в связи с нарушением сроков контрактных работ);
- если причинение вреда третьим лицам произошло при осуществлении Страхователем, эксплуатации автомобилей,

ООО «СК «Согласие». Лицензия ЦБ РФ № 23.05.2019; ОГРН № 1802, ОГРН № 1807, ОГРН № 1807-03, ОГРН № 1807-04, ОГРН № 1807-05, ОГРН № 1807

И.Ф. И. подл. Подп. и дата. Взам. инв. N

Изм.	Кол.уч.	Лист	№ док.	Подп.	Дата
------	---------	------	--------	-------	------



ЮГА-180-2021-ЛО-ПМТ

Лист

17



8 800 755 00 01  
8 495 739 01 01

предназначенных для движения по дорогам общего пользования и с эксплуатацией воздушных и водных судов, железнодорожного транспорта;

- если причинение вреда третьим лицам произошло вследствие опасных природных явлений (стихийных явлений);
- если причинение вреда третьим лицам произошло вследствие их умышленных действий;
- если причинение вреда третьим лицам произошло в связи с недостатками работ и фактами причинения вреда (далее - страховые события), которые на дату начала действия договора страхования были известны Страхователю, или Страхователь, должен (должна) был(-о) предвидеть, что такие страховые события могут привести к предъявлению в их адрес искового требования;
- если причинение вреда произошло в результате выполнения работ, на которые Страхователь не имеет допуска согласно Свидетельства о допуске (если наличие такого свидетельства требовалось по Закону);
- если причинение вреда третьим лицам произошло при выполнении застрахованной деятельности Страхователем, не являющимся на момент причинения вреда действующим членом СРО;
- если причинение вреда третьим лицам произошло вследствие чрезвычайного и непредотвратимого при данных условиях обстоятельства (непреодолимой силы).

3. Страховщик освобождается от возмещения расходов, связанных непосредственно с восстановлением поврежденного (погибшего) объекта капитального строительства (не покрывается ущерб, причиненный в результате повреждения, уничтожения, разрушения, порчи самого объекта капитального строительства, являющегося предметом договора строительного подряда; строительным материалам, конструкциям, монтируемому оборудованию и т.п., являющихся частью объекта капитального строительства или находящихся на строительной площадке в целях их последующего использования для строительства, реконструкции, капитального ремонта объекта капитального строительства; зданиям, строениям, сооружениям, которые являются полностью или в части результатом осуществляемых лицом, ответственность которого застрахована, строительных работ, либо частям таких зданий, строений, сооружений; оборудованию, оснастке строительной или монтажной площадки, используемых для производства строительных работ, относящихся к Застрахованной деятельности).

4. Страховая защита не распространяется на любого рода косвенные убытки физических и юридических лиц (в том числе: неполученные доходы (упущенная выгода); убытки, вызванные фактической или предполагаемой клеветой или иными дискредитирующими, порочащими материалами; убытки, вызванные действительными или предполагаемыми фактами недобросовестной конкуренции, действительными или предполагаемыми нарушениями патентного или авторского права). Указанный перечень исключений является исчерпывающим. В случае, если указанные исключения из страхового покрытия не соответствуют Правилам страхования, то преобладающую силу имеют положения настоящего Договора.

**ПЕРИОД СТРАХОВАНИЯ (СРОК ДЕЙСТВИЯ ДОГОВОРА):** Договор страхования заключен на срок 4 года с 00 ч. 00 мин. «16» октября 2017 г. по 24 ч. 00 мин. «15» октября 2021г., в том числе:  
Основной срок страхования – 1 год с 00 ч. 00 мин. «16» октября 2017г. по 24ч. 00 мин. «15» октября 2018г. |  
Дополнительный срок страхования – 3 года с 00 ч. 00 мин. «16» октября 2018г. по 24 ч. 00 мин. «15» октября 2021г.

**РЕТРОАКТИВНЫЙ ПЕРИОД:** Страхование, обусловленное пунктом 1.1. раздела «СТРАХОВОЙ СЛУЧАЙ» настоящего Договора распространяется на недостатки, имевшие место с даты получения Страхователем первого Свидетельства о допуске к работам, которые оказывают влияние на безопасность объектов капитального строительства, выданного СРО (если на момент вступления Свидетельство требовалось в соответствии с законодательством РФ) или с даты начала членства в СРО, и непосредственно проявившиеся (и требование о возмещении вреда и/или требование о возмещении убытков, предъявленное в порядке регресса от регредентов предъявлено) в течение Основного срока страхования.

**СТРАХОВАЯ СУММА:** Страховая сумма по настоящему Договору в отношении возмещения вреда, причиненного Третьим лицам, устанавливается в размере **5 000 000,00 (Пять миллионов) рублей**.  
Лимит возмещения в отношении расходов на защиту устанавливается в размере 10% (Десять процентов) от Страховой суммы указанной в настоящем разделе.

**СТРАХОВАЯ ПРЕМИЯ:** Страховая премия по настоящему Договору составляет **9 000,00 (Девять тысяч рублей)** за период страхования.  
Оплата страховой премии производится единовременным платежом в соответствии с выставленным счетом в срок по 21 октября 2017г.  
Договор вступает в силу с момента подписания обеими сторонами, при условии оплаты страховой премии в сроки, предусмотренные настоящим разделом Договора страхования.

**ТЕРРИТОРИЯ СТРАХОВАНИЯ:** Российская Федерация.

**РАЗМЕР СТРАХОВОЙ ВЫПЛАТЫ:**

1. Размер страховой выплаты по настоящему Договору включает в себя:
  - 1.1. Возмещение вреда, причиненного жизни или здоровью физических лиц, определенного в соответствии с законодательством Российской Федерации, а также возмещение компенсаций сверх причинения вреда в размере и порядке, предусмотренном статьей 60 Градостроительного Кодекса РФ;
  - 1.2. Возмещение реального ущерба, возникшего в результате повреждения, полной или конструктивной гибели имущества (вещей) Третьих лиц, которое включает:
    - действительную стоимость погибшего имущества на день причинения вреда за вычетом стоимости остатков, пригодных для дальнейшего использования – в случае полной гибели (утраты) имущества;
    - расходы по ремонту (восстановлению) поврежденного имущества. В расходы по ремонту (восстановлению) включаются необходимые и целесообразные затраты на приобретение материалов, запасных частей и оплата работ по ремонту (восстановлению) – при повреждении имущества;
    - расходы по утилизации погибшего имущества, если утилизация должна быть произведена в соответствии с требованиями законодательства Российской Федерации – в пределах 10% от действительной стоимости имущества на день причинения вреда;
  - 1.3. Вред окружающей среде, который определяется в соответствии с утвержденными в установленном законодательством Российской Федерации порядке таксами и методиками исчисления размера вреда окружающей среде, а при их отсутствии – исходя из фактических затрат на восстановление нарушенного состояния окружающей среды, с учетом понесенных убытков, размер которых определяется судом, однако исключая упущенную выгоду;
  - 1.4. Убытки (расходы), причиненные (возникшие) собственнику здания, сооружения, концессионеру, застройщику, техническому заказчику, в размере возмещенного ими Третьим лицам в соответствии с законодательством Российской Федерации причиненного вреда и выплаченной компенсации сверх возмещения вреда в соответствии со статьей 60 Градостроительного Кодекса Российской Федерации
  - 1.5. Размер убытков определяется в соответствии с положениями Раздела 11 Правил страхования.
  - 1.6. Расходы Страхователя, произведенные в целях уменьшения убытков, если такие расходы были произведены для выполнения указаний Страховщика, такие расходы должны быть возмещены Страховщиком, даже если соответствующие меры оказались безуспешными;  
Согласованные со Страховщиком расходы Страхователя на защиту, размер которых определяется разделом «Страховая сумма» настоящего Договора.
2. В случае, когда с предварительного письменного согласия Страховщика и в согласованном со Страховщиком размере или

ООО «СОГЛАСИЕ» Лицензия ЦБ РФ от 29.06.2010. ОГРН 10307, ОГРН 10307, ОГРН 10307-03, ОГРН 10307-04, ОГРН 10307-05, ОГРН 10307

И-в. N подл. Подп. и дата Взам. ин-в. N

Изм.	Кол.уч.	Лист	№ док.	Подп.	Дата
------	---------	------	--------	-------	------



ЮГА-180-2021-ЛО-ПМТ

Лист



8 800 755 00 01  
8 495 739 01 01

4

по судебному решению Страхователь самостоятельно компенсировал причиненный вред, Страховщик обязан выплатить страховое возмещение Страхователю после предоставления последним, в дополнение к иным необходимым документам, документального подтверждения о выплате Выгодоприобретателю возмещения и его размере.

3. В случае, когда следующие лица:

а) саморегулируемая организация, если Страхователь, на момент выполнения работ имел свидетельство о допуске к таким работам, выданное этой саморегулируемой организацией или Национальное объединение саморегулируемых организаций соответствующего вида в случае исключения сведений об этой саморегулируемой организации из государственного реестра саморегулируемых организаций в пределах средств компенсационного фонда этой саморегулируемой организации, зачисленных на счет такого Национального объединения;

б) Российская Федерация или субъект Российской Федерации, если вред причинен в результате несоответствия построенного, реконструированного объекта капитального строительства и (или) работ, выполненных в процессе строительства, реконструкции объекта капитального строительства, требованиям технических регламентов и (или) проектной документации и имеется положительное заключение органа государственного строительного надзора или организация, которая провела государственную/негосударственную экспертизу проектной документации / инженерных изысканий;

компенсировали по предъявленным к ним регрессным требованиям о возмещении убытков, причиненных Третьим лицам, которые имеют право обратного требования в соответствии с законодательством Российской Федерации к Страхователю или вышеуказанным лицам, то Страховщик обязан выплатить страховое возмещение указанному в п.1 а – б настоящего пункта лицу в размере, не превышающем размеры, указанные в разделе «Страховая сумма» с учетом положений п.1 настоящей главы.

4. Выгодоприобретатель или иные лица, которые, могут являться получателями страхового возмещения по настоящему Договору, вправе предъявить непосредственно Страховщику требование о возмещении вреда (убытков) в пределах страховой суммы. В этом случае на лице, предъявившем требование о возмещении вреда (убытков), если он намерен воспользоваться своим правом на получение страхового возмещения, лежат все обязанности по информированию Страховщика и предоставлению ему всех необходимых документов для выплаты страхового возмещения, указанных в настоящем Договоре.

5. Страховщик производит страховую выплату в порядке, предусмотренном Правилами страхования, в течение 10 (десяти) рабочих с момента получения страховщиком письменного уведомления о причинении ущерба третьим лицам, всех документов, необходимых для установления обстоятельств, причин и размера вреда, причиненного вследствие недостатков работ, влияющих на безопасность объектов капитального строительства, а также составления страхового акта.

6. В случае, если возмещению подлежит вред, причиненный жизни и здоровью работников Страхователя, выплата страхового возмещения производится в части, превышающей обеспечение по Федеральному Закону №125-ФЗ от 24.08.1998г. «Об обязательном социальном страховании от несчастных случаев на производстве и профессиональных заболеваний».

#### ПРАВА И ОБЯЗАННОСТИ СТОРОН:

Права и обязанности Страхователя и Страховщика указаны в Правилах страхования.

Порядок взаимодействия Страхователя и Страховщика при наступлении событий, имеющих признаки страхового случая, указан в разделе 10 Правил страхования. Страхователь направляет уведомление о причинении вреда третьим лицам или о предъявлении ему претензии о возмещении вреда на электронный адрес Страховщика [ubitok@sohlasie.ru](mailto:ubitok@sohlasie.ru).

#### ПРОЧИЕ УСЛОВИЯ:

1. Настоящий Договор составлен на русском языке в трех экземплярах, имеющих равную юридическую силу, из которых один предназначен Страховщику второй – Саморегулируемой организации, третий – Страхователю.

2. Любые изменения и дополнения к настоящему Договору оформляются в виде дополнительных соглашений в простой письменной форме и составляют его неотъемлемую часть.

3. К настоящему Договору прилагаются и являются его неотъемлемой частью Правила страхования.

#### УВЕДОМЛЕНИЯ:

Все уведомления и сообщения, направляемые в соответствии с настоящим Договором или в связи с ним, должны быть в письменной форме и будут считаться переданными надлежащим образом, если они переданы любым из следующих способов: факсом, заказным письмом или доставлены лично и вручены под расписку уполномоченным представителям сторон настоящего Договора. Все соответствующие координаты указаны в реквизитах сторон.

#### ПОРЯДОК РАЗРЕШЕНИЯ СПОРОВ

Споры, возникающие при исполнении условий по настоящему Договору, разрешаются в процессе переговоров. В случае, если Стороны не пришли к соглашению, все споры или разногласия, которые могут возникнуть из настоящего Договора или в связи с ним, подлежат рассмотрению в Арбитражном суде г. Москвы.

#### ПРИЛОЖЕНИЯ:

1. Приложение 1. Правила страхования гражданской ответственности за причинение вреда вследствие недостатков работ, которые оказывают влияние на безопасность объектов капитального строительства ООО «СК «Согласие» от 20.07.2017г., Дополнительные условия № 1 и Дополнительные условия № 2 к Правилам страхования.

2. Приложение 2. Заявление на страхование.

#### СТРАХОВАТЕЛЬ:

С условиями страхования ознакомлен и согласен. Экземпляр настоящего Договора, Правил страхования, Дополнительных условий №1 и Дополнительных условий №2 получил. Подписывая настоящий Договор, Страхователь подтверждает, что условия страхования, изложенные в настоящем Договоре, Правилах страхования и Дополнительных условиях № 1 и №2 ему разъяснены и понятны; с полномочиями представителя Страховщика ознакомлен.

Общество с ограниченной ответственностью «ЮГ ГЕО Альянс»

Место нахождения: 350000, Россия, Краснодарский край, г. Краснодар, ул. им.

1 Мая дом 184 литер А

Почтовый адрес: 350000, Россия, Краснодарский край, г. Краснодар, ул.

Аэродромная, 19

ОГРН 1122311012856

ИНН 2311151140, КПП 231101001

р/с 40702810947300600189 в Филиале "ЮЖНЫЙ" ПАО "БАНК УРАЛСИБ" г.

Краснодар

к/с 30101810400000000700, БИК 040349700

Генеральный директор

Захаров Е.В.

#### СТРАХОВЩИК:

ООО «СК «Согласие»

Северо-Западный окружной филиал

Место нахождения: 197374, г.Санкт-Петербург, Торфяная дорога д.7,

бизнес-центр «Гулливер 2»

Почтовый адрес: 197374, г.Санкт-Петербург, Торфяная дорога д.7, бизнес-

центр «Гулливер 2»

Р/С 40701810980000000034

в Филиале ОПЕРУ ОАО Банк ВТБ

в Санкт-Петербурге г. Санкт-Петербург

БИК 044030704, К/С 30101810200000000704,

ИНН 7706196090, КПП 783543001.

Телефон: (812) 326-13-06

Начальник управления страхования имущества и ответственности

Михайлова Л.С./

ООО «СК «Согласие», Филиал ЦБ РФ от 26.06.2016, ОГРН № 1207, ОГРН № 1207, ОГРН № 1207-02, ОГРН № 1207-04, ОГРН № 1207-05, ОГРН № 1207

И-в. N подл.

Взам. инв. N

Подп. и дата

Изм.	Кол.ч.	Лист	№ док.	Подп.	Дата



ЮГА-180-2021-ЛО-ПМТ

Лист

19

Федеральное государственное бюджетное учреждение  
«Управление мелиорации земель и сельскохозяйственного водоснабжения  
по Краснодарскому краю»

ПРИКАЗ

«05» 03 2021 г.

№ 67-пр

г. Краснодар

«О подготовке документации по планировке территории  
(проекта планировки и проекта межевания) по объекту: «Реконструкция  
акведука на канале Р-6, Крюковской оросительной системы, Абинский район,  
Краснодарский край»

В соответствии со статьями 41, 45, 46 Градостроительного кодекса  
Российской Федерации

ПРИКАЗЫВАЮ:

1. Отделу земельно-имущественных отношений ФГБУ «Управление  
«Кубаньмелиоводхоз»:

1) осуществить подготовку документации по планировке территории  
(проекта планировки и проекта межевания) в целях установления границ  
земельного участка для размещения линейного объекта: «Реконструкция  
акведука на канале Р-6, Крюковской оросительной системы, Абинский район,  
Краснодарский край»;

2) передать подготовленную документацию по планировке территории  
(проект планировки и проект межевания) в управление архитектуры и  
градостроительства администрации муниципального образования Абинский  
район.

2. Контроль исполнения настоящего приказа возложить на заместителя  
директора Онищенко М.А.

Врио директора



М.Б.Фролов

И.Ф. И. подл. Подп. и дата. Взам. инв. И

Изм.	Кол.уч.	Лист	№ док.	Подп.	Дата



ЮГА-180-2021-ЛО-ПМТ

Лист

20

Инв. № подл. Подп. и дата Взам. инв. №

Изм. Кол.уч. Лист № док. Подп. Дата



ЮГА-180-2021-ЛО-ПМТ

Лист

21

Малютиной Марии Андреевне  
ст. Калининская ул. Южная, 76



На запрос от 23 марта 2021 года «О предоставлении копий документов территориального планирования и градостроительного зонирования» в отношении земельного участка, согласно предоставленных координат поворотных точек границы земельного участка, отдел информационного обеспечения градостроительной деятельности управления архитектуры и градостроительства администрации муниципального образования Абинский район, руководствуясь статьями 56, 57 Градостроительного кодекса Российской Федерации, постановлением Правительства от 13 марта 2020 года № 279 «Об информационном обеспечении градостроительной деятельности», по состоянию на 26 марта 2021 года, предоставляет запрашиваемый материал.

1. Согласно генеральному плану Мингрельского сельского поселения:

1.1. Земельный участок расположен в границах земель сельскохозяйственного назначения.

1.2. На земельном участке расположено:

- объекты гидрографии;
- автомобильный мост;
- дамба.

2. Согласно правил землепользования и застройки Мингрельского сельского поселения, земельный участок расположен в границах:

- земель сельскохозяйственного назначения;
- водных объектов;
- водоохранной зоны;
- прибрежной защитной полосы;
- береговой полосы;
- зоны регулярного загопления с периодичностью до нескольких раз в год.

2

- Приложение: 1. Фрагмент карты генерального плана Мингрельского сельского поселения. на 1 л. в 1 экз.
- 2. Фрагмент карты градостроительного зонирования Мингрельского сельского поселения. на 1 л. в 1 экз.

Начальник  
управления архитектуры  
и градостроительства,  
главный архитектор



А.В. Сапрунов

Крутиченко Алексей Валерьевич  
+7(861) 50-4-15-64

Ив. N подл. Подп. и дата Взам. инв. N

Изм. Кол.уч. Лист № док. Подп. Дата



ЮГА-180-2021-ЛО-ПМТ

Лист

22

Ив. N подл.	Подп. и дата	Взам. инв. N

Изм.	Кол.уч.	Лист	№ док.	Подп.	Дата



ЮГА-180-2021-ЛО-ПМТ



Ив. N подл.	Подп. и дата	Взам. инв. N

Изм.	Кол.уч.	Лист	№ док.	Подп.	Дата



ЮГА-180-2021-ЛО-ПМТ

Лист

24

Фрагмент карты градостроительного зонирования  
Мингрельского сельского поселения

ПРИЛОЖЕНИЕ  
2  
к письму от 21.04.21 № 63/62





**АДМИНИСТРАЦИЯ  
КРАСНОДАРСКОГО КРАЯ**  
**УПРАВЛЕНИЕ  
ГОСУДАРСТВЕННОЙ ОХРАНЫ  
ОБЪЕКТОВ КУЛЬТУРНОГО  
НАСЛЕДИЯ**

Советская ул., д. 49, г. Краснодар, 350063  
Тел. /факс (861) 268-32-23  
E-mail: uorn@krasnodar.ru

Директору  
ООО «ЦЕНТР-ПРОЕКТ»

Каленику А.Н.

Короленко ул., 8,  
г. Краснодар, 350038

info@center-proekt.ru

№ \_\_\_\_\_  
На № \_\_\_\_\_ от \_\_\_\_\_



**О предоставлении информации**

Уважаемый Алексей Николаевич!

Управлением государственной охраны объектов культурного наследия администрации Краснодарского края (далее - Управление) рассмотрено Ваше обращение от 24.08.2020 № 850/20 (вх. от 26.08.2020 № 78-12379/20-0) о предоставлении информации об объектах культурного наследия, расположенных на земельном участке площадью 1,16 га для разработки проектной и рабочей документации по объекту: «Реконструкция акведука на канале Р-6, Крюковской оросительной системы, Абинский район, Краснодарский край».

По данным единого государственного реестра объектов культурного наследия (памятников истории и культуры) народов Российской Федерации, перечня выявленных объектов культурного наследия, списка объектов, обладающих признаками объектов культурного наследия, материалам архива Управления, письма Управления от 04.10.2019 № 78-19-12240/19, объекты культурного наследия (памятники истории и культуры), включенные в единый государственный реестр, выявленные объекты культурного наследия, объекты, обладающие признаками объектов культурного наследия, защитные зоны объектов культурного наследия, а также зоны их охраны на рассматриваемом земельном участке отсутствуют.

В соответствии с п. 4 ст. 36 Федерального закона от 25.06.2002 № 73-ФЗ «Об объектах культурного наследия (памятниках истории и культуры) народов Российской Федерации», если при земляных и строительных работах на указанном участке будут обнаружены археологические предметы или объекты (фрагменты керамики, костные останки, предметы древнего вооружения, монеты, каменные конструкции, кладки и пр.) необходимо незамедлительно приостановить указанные работы и в течение трех дней со дня обнаружения направить в Управление письменное уведомление.

Ив. Н подл. Подп. и дата Взам. инв. Н

Изм.	Кол.уч.	Лист	№ док.	Подп.	Дата



**ЮГА-180-2021-ЛО-ПМТ**

2

На основании вышеизложенного, использование земельного участка площадью 1,16 га для разработки проектной и рабочей документации по объекту: «Реконструкция акведука на канале Р-6, Крюковской оросительной системы, Абинский район, Краснодарский край», представляется возможным при условии выполнения требований действующего законодательства.

Исполняющий обязанности  
начальника управления

Г.Г. Давыденко

Святковская Алёна Владимировна  
+7 (861) 267-31-37

Ив. N подл. Подп. и дата Взам. инв. N

Изм.	Кол.уч.	Лист	№ док.	Подп.	Дата



ЮГА-180-2021-ЛО-ПМТ

Лист

26



ФЕДЕРАЛЬНОЕ АГЕНТСТВО  
ПО НЕДРОПОЛЬЗОВАНИЮ

ДЕПАРТАМЕНТ  
ПО НЕДРОПОЛЬЗОВАНИЮ  
ПО ЮЖНОМУ ФЕДЕРАЛЬНОМУ ОКРУГУ  
(Югнедра)

Отдел геологии и лицензирования  
по Краснодарскому краю

350063, Россия, г. Краснодар, ул. Красная, д. 19,  
тел. (861) 268-40-61, факс (861) 268-40-81,  
E-mail: krasnodar@rosnedra.gov.ru

30 МАР 2021 № КК-КК-10000-08-31/196

на № \_\_\_\_\_ от \_\_\_\_\_

Генеральному директору  
ООО «ЮГ ГЕО АЛЬЯНС»  
Захарову Е.В.

ИНН: 2311151140

350000,  
г. Краснодар, им. 1 Мая, д. 184,  
литер А

Об отказе в выдаче заключения об отсутствии  
(наличии) полезных ископаемых

Отделом геологии и лицензирования по Краснодарскому краю рассмотрено Ваше обращение от исх. № 01-29/03-2021 от 29.03.2021 г. (вх. № КК-139 от 29.03.2021 г.) о получении заключения об отсутствии полезных ископаемых в недрах под объектом: «Реконструкция акведука на канале Р-6, Крюковской оросительной системы, Абинский район, Краснодарский край».

По результатам его рассмотрения разъясняем следующее:

В связи с изменениями, внесенными федеральным законом от 03.08.2018 №342-ФЗ «О внесении изменений в Градостроительный кодекс Российской Федерации и отдельные законодательные акты Российской Федерации» в статью 25 Закона Российской Федерации от 21.02.1992 г. №2395-1 «О недрах», а также письмом Федерального агентства по недропользованию № ЕК-04-30/14572 от 28.09.2018г. «Об условиях застройки площадей залегания полезных ископаемых», предоставление государственной услуги по выдаче заключений об отсутствии полезных ископаемых в недрах под участком проведения работ по реконструкции объектов капитального строительства не предусмотрено.

Начальник отдела

Д.В. Тимофеев

Абрамова А.Л.  
8 (861) 268-40-61

И.в. Н подл. Подп. и дата. Взам. инв. Н

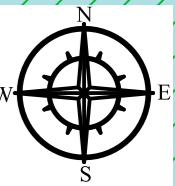
Изм.	Кол.уч.	Лист	№ док.	Подп.	Дата



ЮГА-180-2021-ЛО-ПМТ

Лист

27



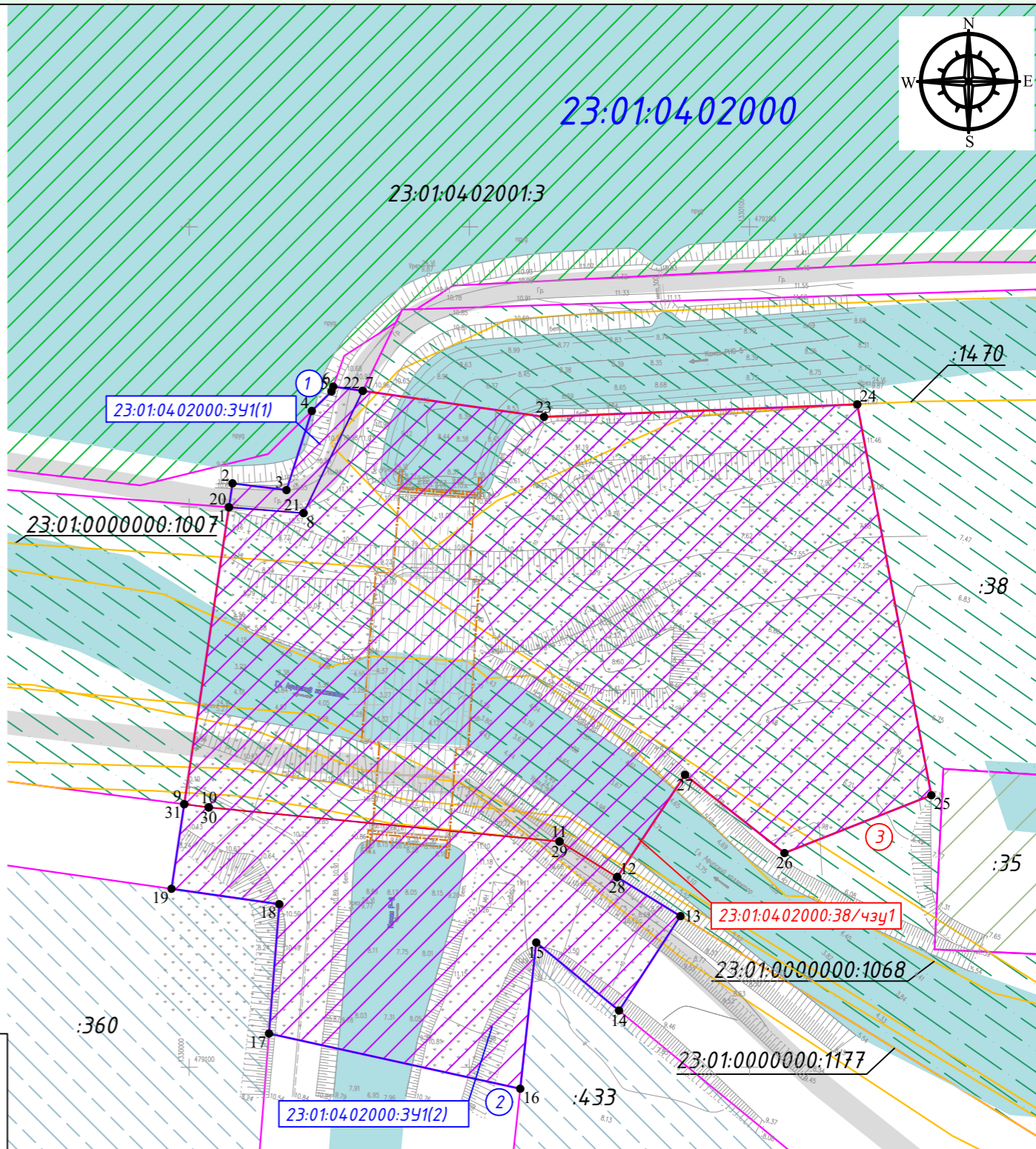
№ п/п	Условный номер образуемого участка/части земельного участка	Номера характерных точек образуемых земельных участков	Кадастровый квартал / кадастровый номер земельного участка, из которых образуются земельные участки	Площадь образуемых участков/ частей земельных участков, кв.м.	Местоположение	Общая площадь кадастрового квартала/исходного земельного участка, согласно сведений ЕГРН	Сведения об отнесении образуемого земельного участка к определенной категории земель или сведения о необходимости перевода из состава земель одной категории в другую	Разрешенное использование исходного земельного участка	Сведения об отнесении (неотнесении) образуемых земельных участков к территории общего пользования	Способ образования земельного участка	Сведения о собственнике исходных земельных участков
1	23:01:04:02000:34111	1-8	23:01:04:02000	169	Краснодарский край, р-н Абинский.	7171 74 Га	Земли водного фонда	-		Образование земельного участка	-
2	23:01:04:02000:34112	9-19		2661							
3	23:01:04:02000:38/чзч1	20-31	23:01:04:02000:38	8795	Местоположение установлено относительно ориентира, расположенного в границах участка. Ориентир Абинский район, в границах земель колхоза имени Кирова. Почтовый адрес ориентира: Краснодарский край, Абинский р-н	426000 +/-5711 кв. м	Земли водного фонда	Под каналами, валами, дамбами и дорогами	Проектируемый линейный объект (акведук на канале Р-6, Крюковской оросительной системы) не является территорией общего пользования	Российская Федерация Собственность федеральное государственное учреждение "Управление мелиорации земель и сельскохозяйственного водоснабжения по Краснодарскому краю" Постоянное (бессрочное) пользование	

**Примечание:**  
Документацией по планировке территории линейного объекта: «Реконструкция акведука на канале Р-6, Крюковской оросительной системы, Абинский район, Краснодарский край» предусмотрен демонтаж акведука на канале Р-6, Крюковской оросительной системы, Абинского района, Краснодарского края, в целях его реконструкции.  
Документацией по планировке территории не предполагается образование земельных участков, которые будут отнесены к территории общего пользования, так же не предполагается изъятие и (или) резервирование земельных участков для государственных или муниципальных нужд.  
Данной документацией не предусмотрено установление публичных сервитутов, также в границах разработки, согласно ЕГРН отсутствуют зоны действия публичных сервитутов.  
Существующие (ранее установленные в соответствии с законодательством РФ) красные линии в границах разработки проекта планировки отсутствуют.  
Согласно Градостроительному кодексу РФ (ст.1):  
- красные линии - линии, которые обозначают границы территорий общего пользования и подлежат установлению, изменению или отмене в документации по планировке территории;  
- территории общего пользования - территории, которыми беспрепятственно пользуется неограниченный круг лиц (в том числе площади, улицы, проезды, набережные, береговые полосы водных объектов общего пользования, скверы, бульвары).  
Проектируемый линейный объект (акведук на канале Р-6, Крюковской оросительной системы) не является территорией общего пользования и не требует установления красных линий. В связи с чем, данным проектом также не предусмотрено проектирование линий отступа от красных линий.  
В границах разработки проекта межевания также отсутствуют границы земельных участков, образование которых предусмотрено схемой расположения земельного участка или земельных участков на кадастровом плане территории, срок действия которой не истек.

Каталог координат характерных точек границ образуемых земельных участков и их частей			Каталог координат характерных точек границ образуемых земельных участков и их частей		
23:01:04:02000:34111			23:01:04:02000:38/чзч1		
Название (номер) межевого знака	X координата	Y координата	Название (номер) межевого знака	X координата	Y координата
1	4 79199,95	1330007,1	20	4 79199,95	1330007,1
2	4 79204,22	1330007,74	21	4 79198,91	1330020,41
3	4 79203,02	1330017,37	22	4 79220,73	1330030,98
4	4 79217,14	1330021,89	23	4 79216,09	1330063,32
5	4 79220,6	1330025,39	24	4 79218,31	1330119,22
6	4 79221,49	1330025,71	25	4 79148,55	1330132,44
7	4 79220,73	1330030,98	26	4 79138,23	1330106,23
8	4 79198,91	1330020,41	27	4 79152,19	1330088,48
9	4 79199,95	1330007,1	28	4 79133,94	1330076,38
Площадь: 169,575кв.м. Периметр: 77,64м.			29	4 79140,29	1330066,09
23:01:04:02000:34112			30	4 79146,38	1330003,5
Название (номер) межевого знака	X координата	Y координата	31	4 79146,95	1329999,12
9	4 79146,95	1329999,12	20	4 79199,95	1330007,1
10	4 79146,38	1330003,5	Площадь: 8794,686кв.м. Периметр: 402,86м.		
11	4 79140,29	1330066,09	Итого: 11624,838кв.м.		
12	4 79133,94	1330076,38			
13	4 79126,96	1330087,67			
14	4 79110,11	1330076,71			
15	4 79122,26	1330061,93			
16	4 79096,16	1330059,08			
17	4 79106,01	1330014,25			
18	4 79129,1	1330016,09			
19	4 79131,85	1329996,85			
9	4 79146,95	1329999,12			
Площадь: 2660,577кв.м. Периметр: 261,93м					

**Условные обозначения:**

	- Зона планируемого размещения линейного объекта		- Земли сельскохозяйственного назначения
	- Граница зон планируемого размещения линейного объекта		- Для иных видов сельскохозяйственного использования
	- Граница акведука		- Сельскохозяйственное производство
	- Граница ОКСа, согласно сведениям ЕГРН		- Земли водного фонда
	- Граница земельного участка, согласно сведениям ЕГРН		- Под насосной станцией №5
	- Граница сооружения, согласно сведениям ЕГРН		- Под каналами, валами, дамбами и дорогами
23:01:04:02000	- Номер кадастрового квартала		- Государственная или муниципальная собственность
:360	- Кадастровый номер объекта недвижимости		- Водный объект
23:01:04:02000:34111	- Условный номер и граница земельного участка		- Автомобильная (полевая) дорога
①	- Номер земельного участка по экспликации		
23:01:04:02000:38/чзч1	- Условный номер и граница части земельного участка		
③	- Номер части земельного участка по экспликации		
●1	- Характерная точка и ее номер		



<b>ЮГА-180-2021-ЛО-ПМТ</b>											
«Реконструкция акведука на канале Р-6, Крюковской оросительной системы, Абинский район, Краснодарский край»											
Изм.	Кол.уч.	Лист № док.	Подп.	Дата							
Разраб.		Малютина	Малютина	04.21							
Проект межевания территории					<table border="1"> <tr> <td>Стадия</td> <td>Лист</td> <td>Листов</td> </tr> <tr> <td>П</td> <td>1</td> <td>1</td> </tr> </table>	Стадия	Лист	Листов	П	1	1
Стадия	Лист	Листов									
П	1	1									
Н.контр.	Захаров		04.21	Чертеж межевания территории 1:1000							
ГИП	Яценко		04.21								