

Утверждена

(наименование документа об утверждении, включая

наименования органов государственной власти или

органов местного самоуправления, принявших
решение об утверждении схемы или подписавших
соглашение о перераспределении земельных
участков)

от _____ № _____

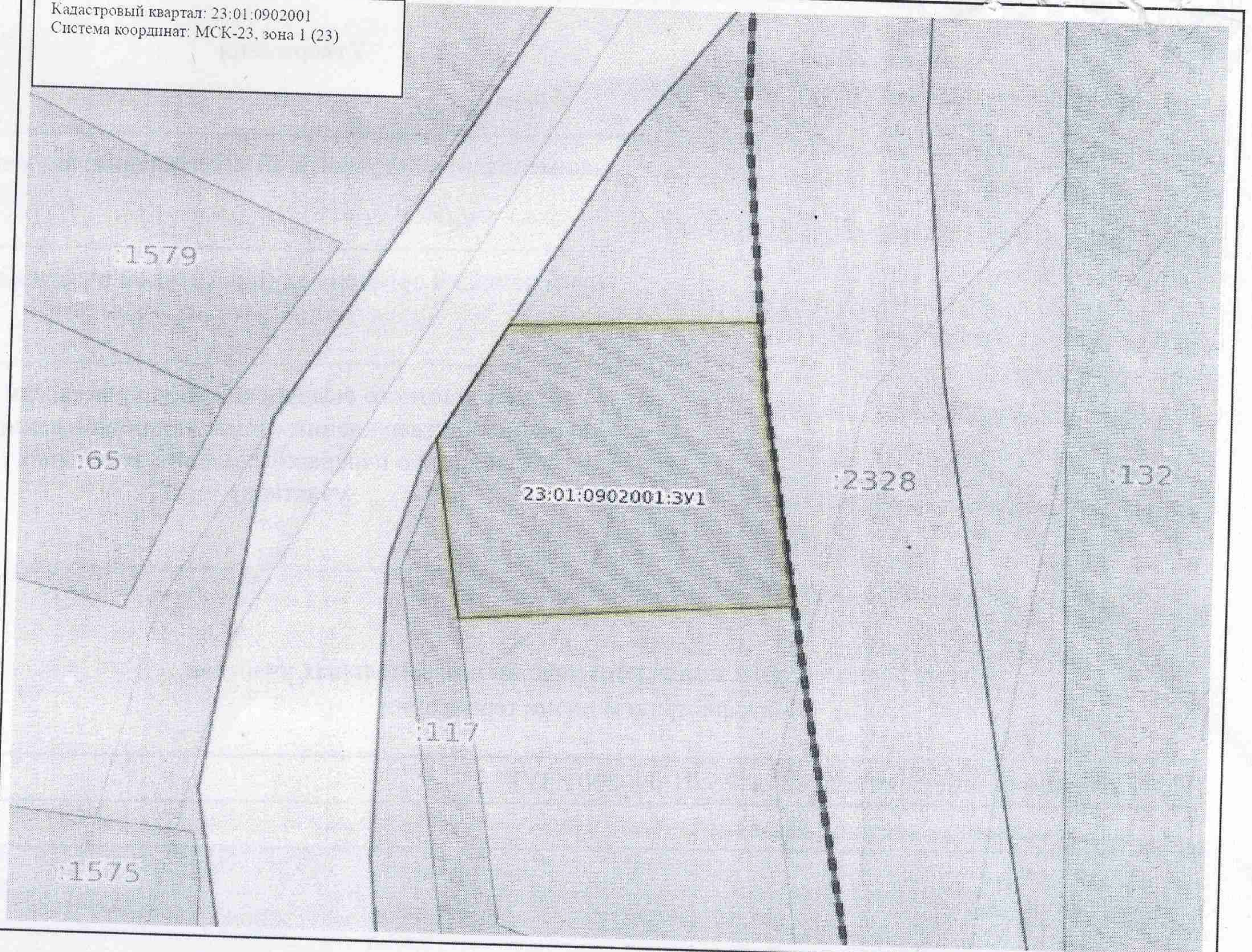
Схема расположения земельного участка или земельных участков
на кадастровом плане территории

Условный номер земельного участка: 23:01:0902001:ЗУ1

Площадь земельного участка: 1584 кв.м.

























Обозначение характерных точек границ	Координаты, м	
	X	Y
1	2	3
1	448979.04	1328570.75
2	448997.40	1328568.37
3	449013.73	1328576.80
4	449015.21	1328607.70
5	449004.92	1328608.53
6	448975.57	1328612.97
7	448972.40	1328571.70

Кадастровый квартал: 23:01:0902001
Система координат: МСК-23, зона 1 (23)



Масштаб: 1:800

Условные обозначения:

- | | | | |
|---|---|---|--|
|  | Государственная граница Российской Федерации |  | Территория опережающего развития |
|  | Границы между субъектами Российской Федерации |  | Зоны территориального развития Российской Федерации |
|  | Границы муниципальных образований |  | Игровая зона |
|  | Границы населённых пунктов |  | Лесничество |
|  | Кадастровые кварталы |  | Утвержденный проект межевания территории |
|  | Сооружения |  | Границы территории, в отношении которой устанавливается публичный сервитут |
|  | Объекты незавершенного строительства |  | Байкальская природная территория и ее экологические зоны |
|  | Здания |  | Территория, в отношении которой принято решение о резервировании земель для государственных и муниципальных нужд |
|  | Земельные участки |  | Образуемые ЗУ |
|  | Зоны с особыми условиями использования территории | | |
|  | Территориальная зона | | |
|  | Территория объекта культурного наследия | | |
|  | Особо охраняемая природная территория | | |
|  | Особая экономическая зона | | |
|  | Охотничьи угодья | | |