

Утверждена

(наименование документа об утверждении, включая наименования органов государственной власти или

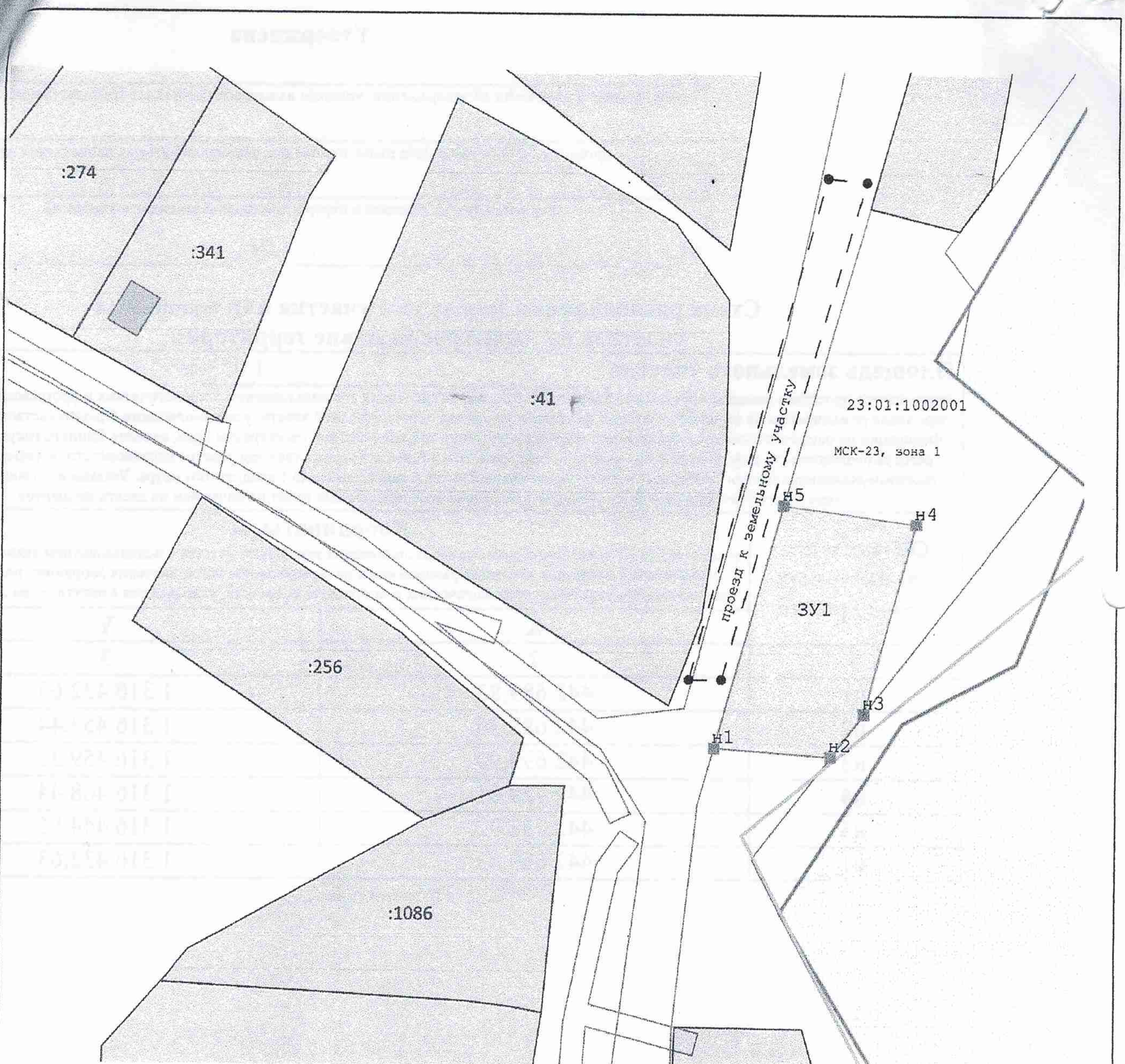
органов местного самоуправления, принявших решение об утверждении схемы или

подписавших соглашение о перераспределении земельных участков)

от _____ № _____









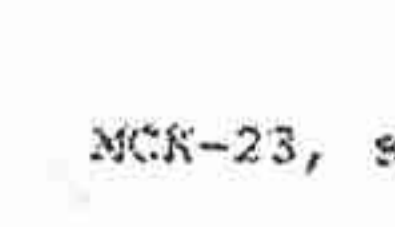
Схема расположения земельного участка или земельных участков на кадастровом плане территории

Площадь земельного участка		1 033 м ²	
<small>(указывается проектная площадь образуемого земельного участка, вычисленная с использованием технологических и программных средств, в том числе размещенных на официальном сайте федерального органа исполнительной власти, уполномоченного Правительством Российской Федерации на осуществление государственного кадастрового учета, государственной регистрации прав, ведение Единого государственного реестра недвижимости и предоставление сведений, содержащихся в Едином государственном реестре недвижимости, в информационно-телекоммуникационной сети "Интернет" (далее - официальный сайт), с округлением до 1 квадратного метра. Указанное значение площади земельного участка может быть уточнено при проведении кадастровых работ не более чем на десять процентов)</small>			
Обозначение характерных точек границ	Координаты, м		
	<small>(указываются в случае подготовки схемы расположения земельного участка с использованием технологических и программных средств, в том числе размещенных на официальном сайте. Значения координат, полученные с использованием указанных технологических и программных средств, указываются с округлением до 0,01 метра)</small>		
	X	Y	
1	2	3	
n1	442 689,83	1 316 432,63	
n2	442 688,36	1 316 453,44	
n3	442 695,90	1 316 459,31	
n4	442 729,61	1 316 468,44	
n5	442 732,92	1 316 444,85	
n1	442 689,83	1 316 432,63	



Масштаб 1:1 100

Условные обозначения:

- 
 - Вновь обозначенная часть границы, сведения о которой достаточны для определения ее местоположения
- 
 - Образуемая точка, сведения о которой позволяют однозначно определить ее местоположение
- 
 - Граница кадастрового квартала
- 
 - Обозначение образуемого земельного участка
- 
 - Образуемый земельный участок
- 
 - Кадастровый номер земельного участка
- 
 - Земельный участок включенный в ЕГРН
- 
 - Номер кадастрового квартала
- 
 - Система координат