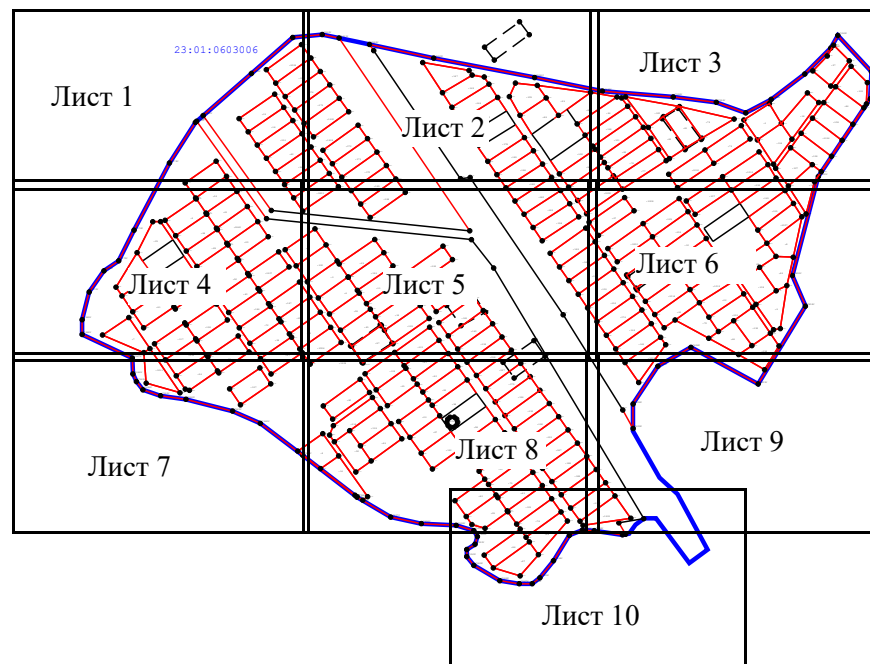
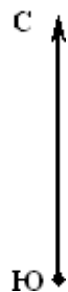


Схема границ земельных участков



Условные обозначения находятся на последнем листе

Масштаб 1:7 000

Лист 1

Лист 1

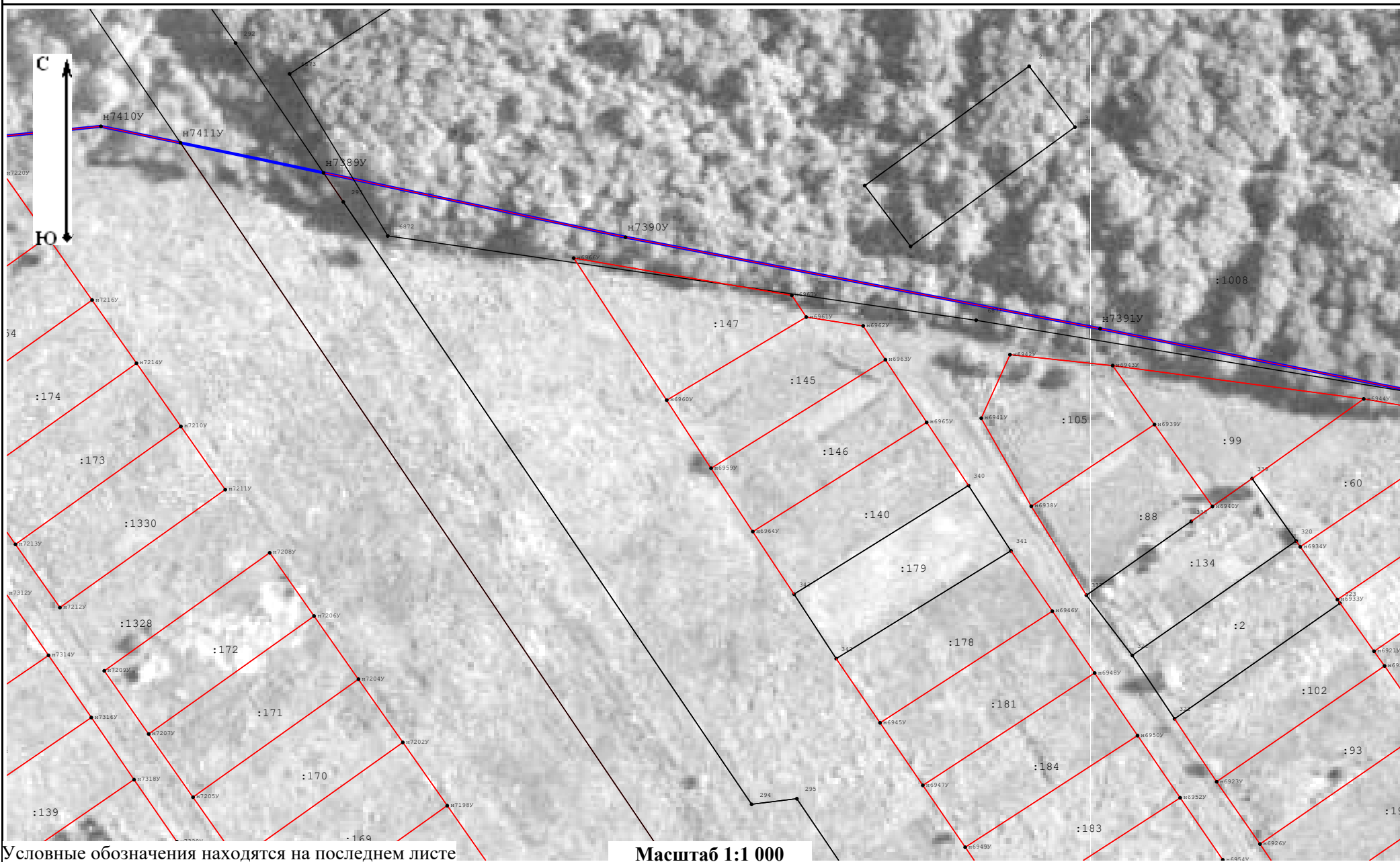


Условные обозначения находятся на последнем листе

Масштаб 1:1 000

Лист 2

Лист 2



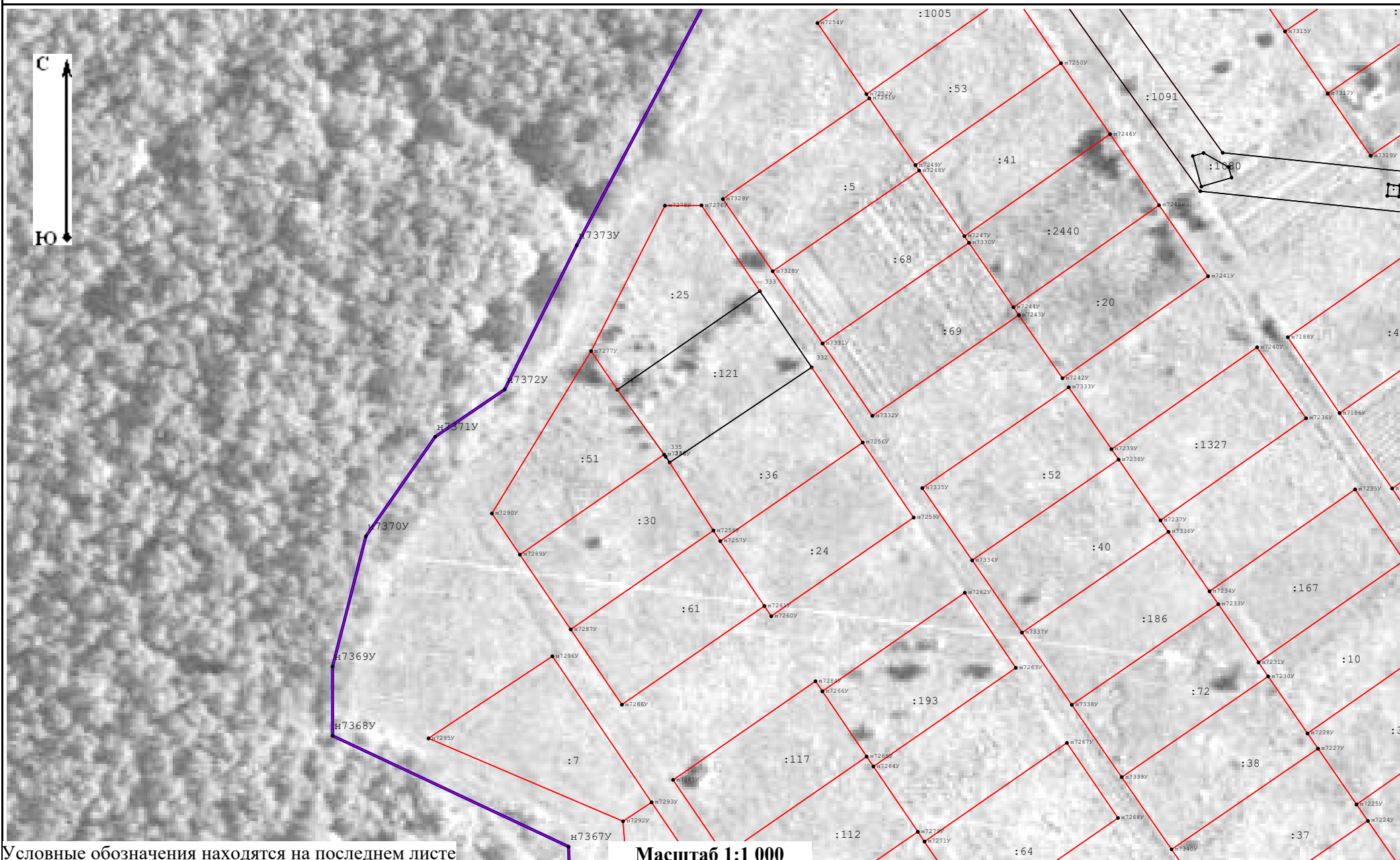
Лист 3

Лист 3



Лист 4

Лист 4




Условные обозначения находятся на последнем листе

Масштаб 1:1 000

Лист 5

Лист 5



Условные обозначения находятся на последнем листе

Масштаб 1:1 000

Лист 6




Схема границ земельных участков

Лист 7


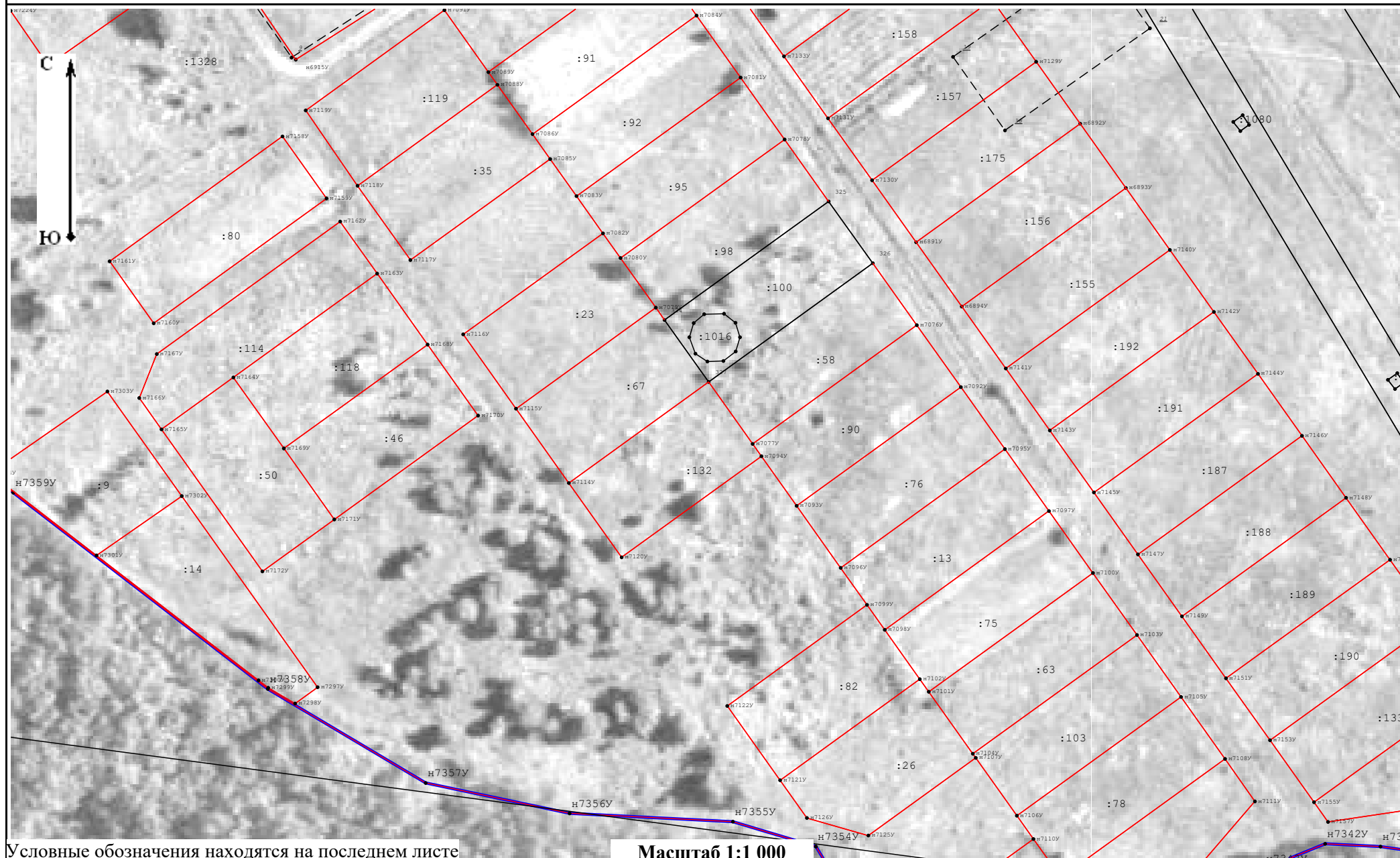


Схема границ земельных участков

Лист 8




Условные обозначения находятся на последнем листе

Масштаб 1:1 000

Лист 9

Лист 9

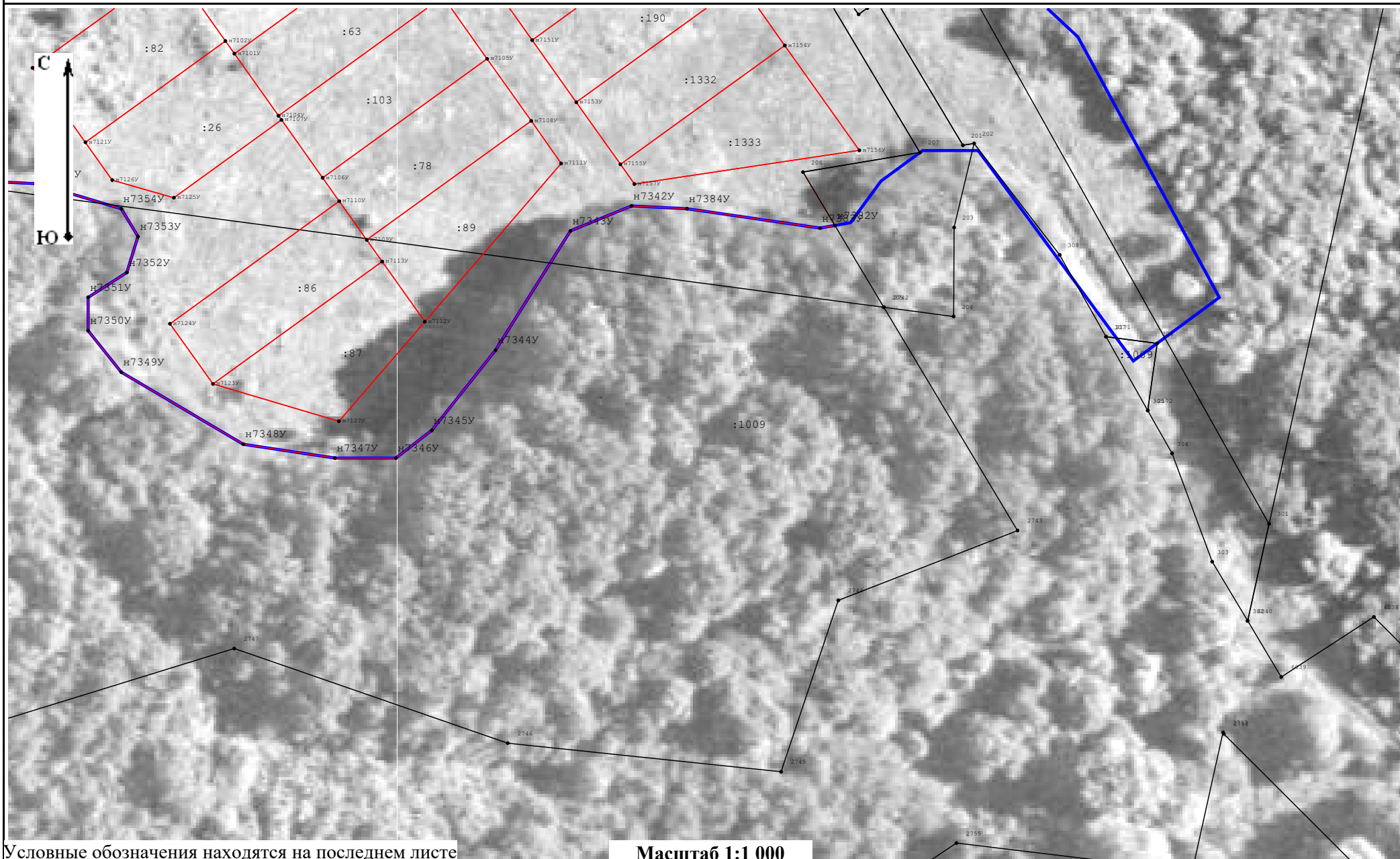


Условные обозначения находятся на последнем листе.

Масштаб 1:1 000

Схема границ земельных участков

Лист 10










Условные обозначения находятся на последнем листе

Масштаб 1:1 000

Схема границ земельных участков

Условные обозначения:

-  - Существующая точка, имеющиеся в ГКН сведения о которой позволяют однозначно определить ее местоположение
-  - Существующая часть границы, имеющиеся в ГКН сведения о которой достаточны для определения ее местоположения
-  - Вновь образованная часть границы, сведения о которой достаточны для определения ее местоположения
-  - Прекращающая существование точка, сведения о которой позволяют однозначно определить ее местоположение
-  - Номер кадастрового квартала
-  - Граница кадастрового квартала
-  - Обозначение новых точек границ объектов капитального строительства