

## ПОСТАНОВЛЕНИЕ

### АДМИНИСТРАЦИИ МУНИЦИПАЛЬНОГО ОБРАЗОВАНИЯ АБИНСКИЙ РАЙОН

от 23.10.2023

№ 1359

г. Абинск

#### **О проведении общественных обсуждений по рассмотрению схемы расположения земельного участка или земельных участков на кадастровом плане территории, местоположение: Абинский район, хутор Екатериновский, улица Суворова, 5, на котором расположен многоквартирный жилой дом**

В соответствии с пунктом 2.1 статьи 11.10 Земельного кодекса Российской Федерации, статьей 5.1 Градостроительного кодекса Российской Федерации, пунктом 2 статьи 7 Федерального закона от 14 марта 2022 г. № 58-ФЗ «О внесении изменений в отдельные законодательные акты Российской Федерации», статьей 17 устава муниципального образования Абинский район, решением Совета муниципального образования Абинский район от 28 февраля 2023 г. № 408-с «Об утверждении положения о порядке организации и проведения общественных обсуждений по проектам генеральных планов, проектам правил землепользования и застройки, проектам планировки территории, проектам межевания территории, проектам решений о предоставлении разрешения на условно разрешенный вид использования земельного участка или объекта капитального строительства, проектам решений о предоставлении разрешения на отклонение от предельных параметров разрешенного строительства, реконструкции объектов капитального строительства», постановлением администрации муниципального образования Абинский район от 7 марта 2023 г. № 270 «Об образовании комиссии по рассмотрению схемы расположения земельного участка или земельных участков на кадастровом плане территории под многоквартирными жилыми домами в границах сельских поселений Абинского района» администрация муниципального образования Абинский район **п о с т а н о в л я е т**:

1. Провести общественные обсуждения по рассмотрению схемы расположения земельного участка или земельных участков на кадастровом плане территории, государственная собственность на который не разграничена, местоположение: Абинский район, хутор Екатериновский, улица Суворова, 5, на котором расположен многоквартирный жилой дом (далее – схема), согласно приложению к настоящему постановлению.

2. Назначить проведение общественных обсуждений с 30 октября 2023 г. по 3 ноября 2023 г.

3. Комиссии по рассмотрению схемы расположения земельного участка или земельных участков на кадастровом плане территории под многоквартирными жилыми домами в границах сельских поселений Абинского района (Федосеева Н.И.):

1) опубликовать оповещение о начале общественных обсуждений не позднее чем за семь дней до дня размещения схемы на официальном сайте органов местного самоуправления муниципального образования Абинский район в информационно-телекоммуникационной сети «Интернет»;

2) обеспечить размещение схемы и информационных материалов к ней на официальном сайте органов местного самоуправления муниципального образования Абинский район в информационно-телекоммуникационной сети «Интернет»;

3) обеспечить открытие и проведение экспозиции схемы и информационных материалов к ней в городе Абинске по улице Кубанской, 18, 3 этаж, кабинет № 39 с 30 октября 2023 г. по 3 ноября 2023 г. с 14.00 часов до 16.00 часов;

4) обеспечить прием предложений и замечаний, касающихся схемы, рассматриваемой на общественных обсуждениях, по адресу: город Абинск, улица Кубанская, 18, 3 этаж, кабинет № 39, с 30 октября 2023 г. до 3 ноября 2023 г.;

5) обеспечить проведение общественных обсуждений, подготовку и оформление протокола проведения общественных обсуждений;

6) обеспечить подготовку и опубликование заключения о результатах проведения общественных обсуждений в газете «Восход», размещение на официальном сайте органов местного самоуправления муниципального образования Абинский район в информационно-телекоммуникационной сети «Интернет».

4. Общему отделу администрации муниципального образования Абинский район (Савельева О.В.) разместить настоящее постановление на официальном сайте органов местного самоуправления муниципального образования Абинский район в информационно-телекоммуникационной сети «Интернет».

5. Настоящее постановление вступает в силу со дня его подписания.

Исполняющий обязанности  
главы муниципального образования  
Абинский район



В.Н. Науменко

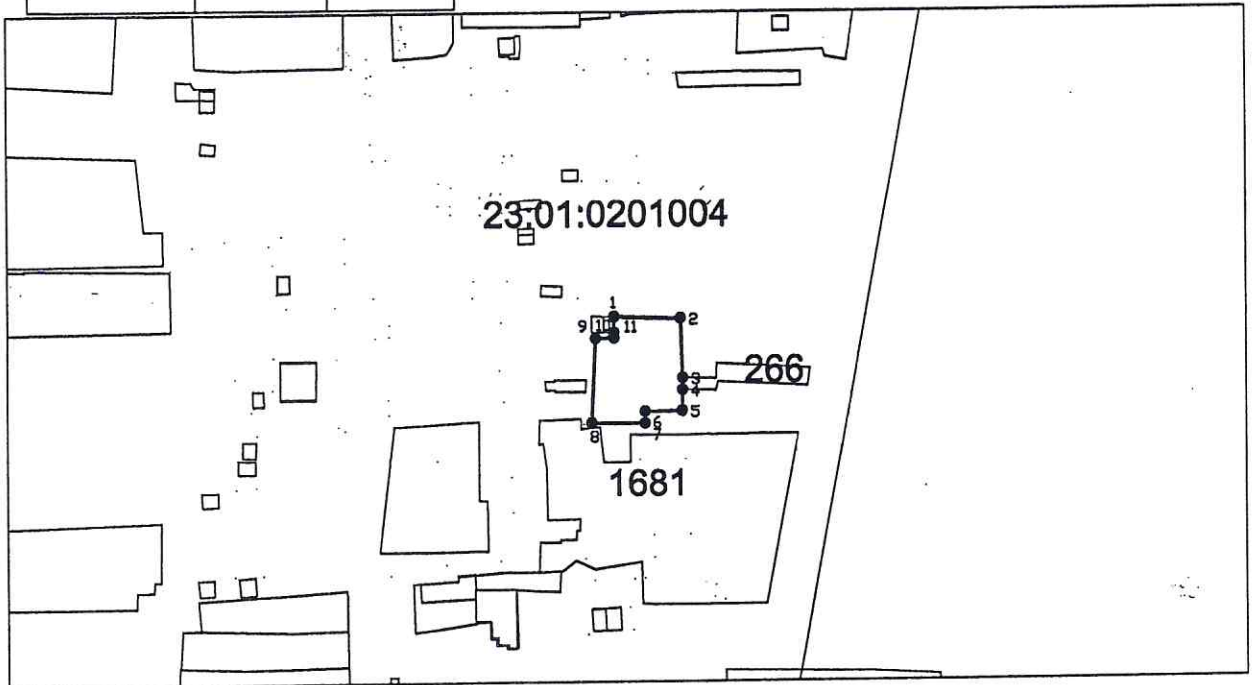
Приложение

к постановлению администрации  
муниципального образования  
Абинский район  
от 28.10.2022 № 1559

Схема расположения земельного участка или земельных участков  
на кадастровом плане территории





Условный номер -		
Площадь земельного участка 1183 кв.м		
Обозначение характерных точек границ земельного участка	Координаты, м	
	X	Y
1	484575.98	1339974.26
2	484575.32	1339999.19
3	484553.24	1340000.01
4	484548.70	1339999.90
5	484540.80	1339999.82
6	484540.48	1339985.75
7	484536.10	1339985.76
8	484536.28	1339965.96
9	484567.93	1339967.41
10	484568.19	1339974.23
11	484570.03	1339974.25
1	484575.98	1339974.26

Система координат: МСК-23



Масштаб: 1:2500

Условные обозначения:

-  - характерные точки и границы образуемого земельного участка
-  - граница кадастрового квартала
-  - территория общего пользования
-  - красная линия

23:01:0201004 - кадастровый квартал