ОПИСАНИЕ МЕСТОПОЛОЖЕНИЯ ГРАНИЦ

публичного сервитута на кадастровом плане территории в целях размещения объекта электросетевого хозяйства «Строительство волоконно-оптической линии связи от узла связи «УС Черноморский» до АТС «Зыбза» (далее – объект)

Раздел 1

Сведения об объекте		
№ п/п	Характеристики объекта	Описание характеристик
1	2	3
1	Местоположение объекта	Краснодарский край, муниципальное образование Абинский район, Холмское сельское поселение
2	Площадь объекта +/- величина погрешности определения площади (Р+/- Дельта Р)	7 586 ± 152
3	Иные характеристики объекта	Публичный сервитут устанавливается в целях размещения объекта электросетевого хозяйства «Строительство волоконно-оптической линии связи от узла связи «УС Черноморский» до АТС «Зыбза», в пользу ООО "РН-КРАСНОДАРНЕФТЕГАЗ", срок 10 лет

Раздел 2

Сведения о местоположении границ объекта					
1. Система координат МСК 23, зона 1					
2. Сведения о характерных точках границ объекта					
Обозначение характерных точек границ	Координаты, м		Метод определения координат характерной точки	Средняя квадратическая погрешность положения характерной точки (M_t), м	Описание обозначения точки на местности (при наличии)
	X	Y			
1	2	3	4	5	6
1	456478.72	1336654.47	Аналитический метод	0.50	–
2	456475.86	1336647.13	Аналитический метод	0.50	–
3	456467.67	1336644.62	Аналитический метод	0.50	–
4	456450.05	1336604.57	Аналитический метод	0.50	–
5	456410.3	1336508.66	Аналитический метод	0.50	–
6	456332.95	1336312.85	Аналитический метод	0.50	–
7	456251.34	1336276.67	Аналитический метод	0.50	–
8	456233.26	1336297.72	Аналитический метод	0.50	–
9	456180.01	1336279.19	Аналитический метод	0.50	–
10	456136.93	1336238.96	Аналитический метод	0.50	–
11	456027.9	1336209.44	Аналитический метод	0.50	–
12	456031.75	1336160.38	Аналитический метод	0.50	–
13	455798.57	1336136.32	Аналитический метод	0.50	–
14	455753.17	1336148.35	Аналитический метод	0.50	–
15	455673.21	1336149.34	Аналитический метод	0.50	–
16	455620.78	1336116	Аналитический метод	0.50	–
17	455562.44	1336120.09	Аналитический метод	0.50	–
18	455388.55	1336028.17	Аналитический метод	0.50	–
19	455165.49	1335847.44	Аналитический метод	0.50	–
20	455207.94	1335691.96	Аналитический метод	0.50	–
21	455208.47	1335690.03	Аналитический метод	0.50	–
22	455212.33	1335691.09	Аналитический метод	0.50	–
23	455211.8	1335693.02	Аналитический метод	0.50	–
24	455170.04	1335845.98	Аналитический метод	0.50	–
25	455390.77	1336024.82	Аналитический метод	0.50	–
26	455563.3	1336116.02	Аналитический метод	0.50	–
27	455621.82	1336111.92	Аналитический метод	0.50	–
28	455674.35	1336145.33	Аналитический метод	0.50	–
29	455752.62	1336144.36	Аналитический метод	0.50	–
30	455798.25	1336132.26	Аналитический метод	0.50	–
31	456036.04	1336156.81	Аналитический метод	0.50	–
32	456032.15	1336206.45	Аналитический метод	0.50	–
33	456138.93	1336235.36	Аналитический метод	0.50	–
34	456182.12	1336275.69	Аналитический метод	0.50	–
35	456232	1336293.05	Аналитический метод	0.50	–
36	456250.24	1336271.8	Аналитический метод	0.50	–
37	456336.07	1336309.86	Аналитический метод	0.50	–
38	456414	1336507.16	Аналитический метод	0.50	–
39	456453.73	1336603	Аналитический метод	0.50	–
40	456470.59	1336641.33	Аналитический метод	0.50	–
41	456478.89	1336643.88	Аналитический метод	0.50	–
42	456482.44	1336653.01	Аналитический метод	0.50	–
1	456478.72	1336654.47	Аналитический метод	0.50	–
3. Сведения о характерных точках части (частей) границы объекта					
Обозначение	Координаты, м		Метод определения	Средняя	Описание

характерных точек части границы	X	Y	координат характерной точки	квадратическая погрешность положения характерной точки (M_t), м	обозначения точки на местности (при наличии)
1	2	3	4	5	6
–	–	–	–	–	–

ОБЗОРНАЯ СХЕМА
расположения границ публичного сервитута на кадастровом плане территории в целях размещения объекта «Строительство волоконно-оптической линии связи от узла связи «УС Черноморский» до АТС «Зыбза»

Местоположение: Краснодарский край, муниципальное образование Абинский район, Холмское сельское поселение
Площадь публичного сервитута объекта электросетевого хозяйства: 7 586 кв.м

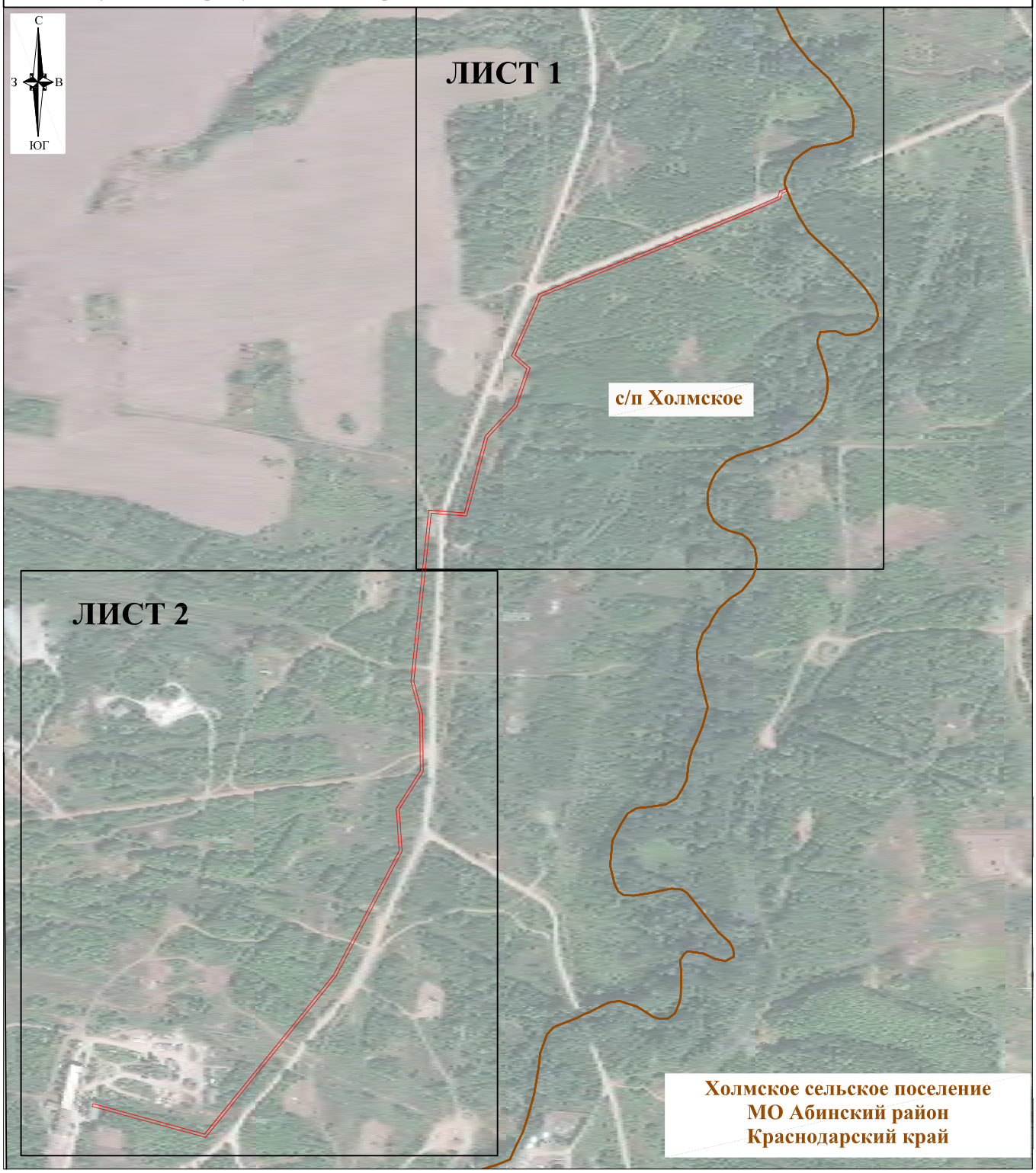

Масштаб 1:8

МСК 23, зона 1

Условные обозначения:
- проектная граница публичного сервитута
-название населенного пункта

с/п Холмское

Дата 18.05.2023 г.

ПРИЛОЖЕНИЕ
к постановлению
администрации муниципального
образования Абинский района
от_____ №_____

СХЕМА

расположения границ публичного сервитута на кадастровом плане территории в целях размещения объекта «Строительство волоконно-оптической линии связи от узла связи «УС Черноморский» до АТС «Зыбза»

Местоположение: Краснодарский край, муниципальное образование Абинский район

Площадь публичного сервитута объекта электросетевого хозяйства: 7 586 кв.м

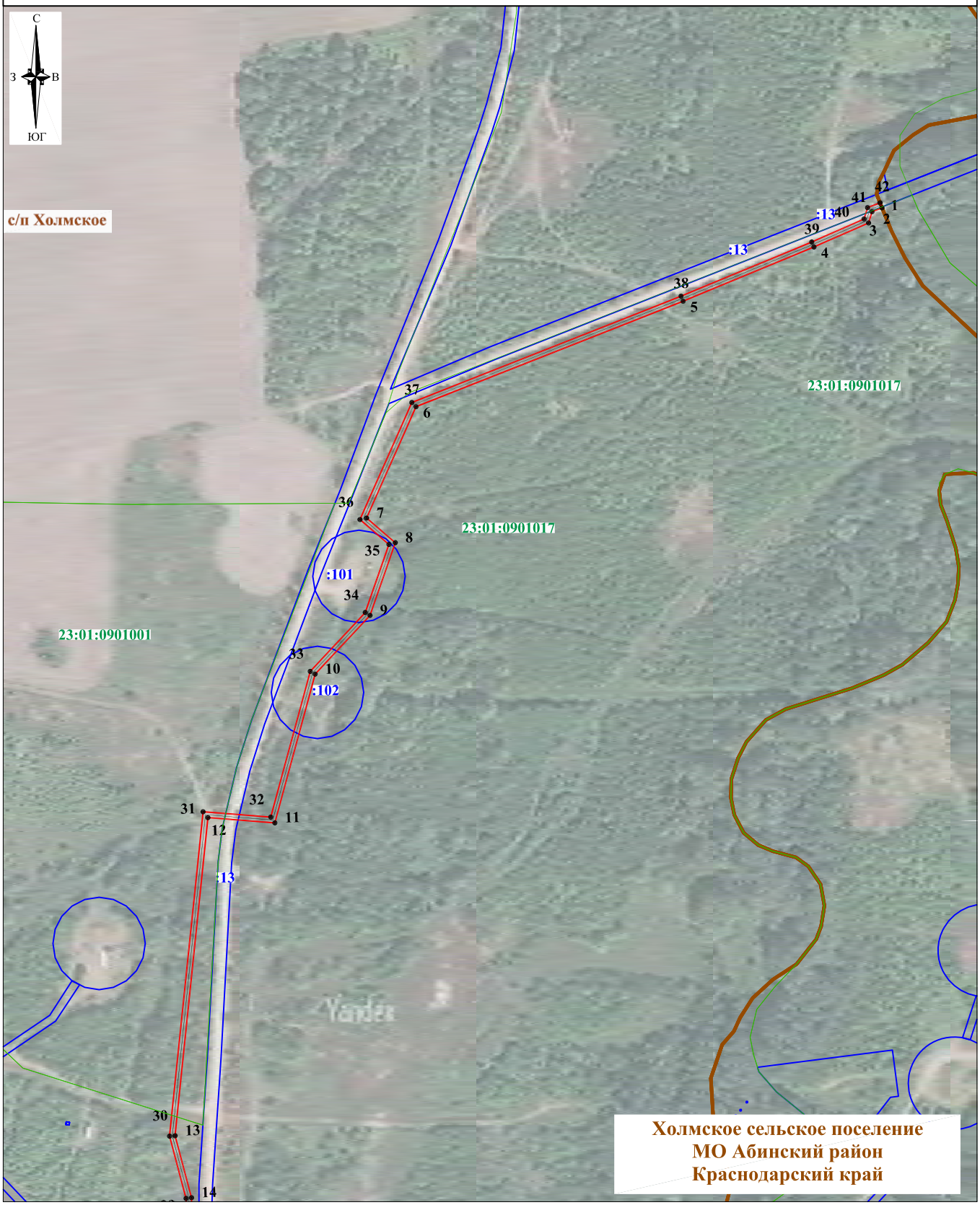

Условные обозначения представлены на листе №2
Лист 1, всего листов 2
Масштаб 1:4 000

МСК 23, зона 1

Дата 18.05.2023 г.

СХЕМА
расположения границ публичного сервитута на кадастровом плане территории в целях размещения объекта «Строительство волоконно-оптической линии связи от узла связи «УС Черноморский» до АТС «Зыбза»

Местоположение: Краснодарский край, муниципальное образование Абинский район, Холмское сельское поселение
Площадь публичного сервитута объекта электросетевого хозяйства: 7 586 кв.м

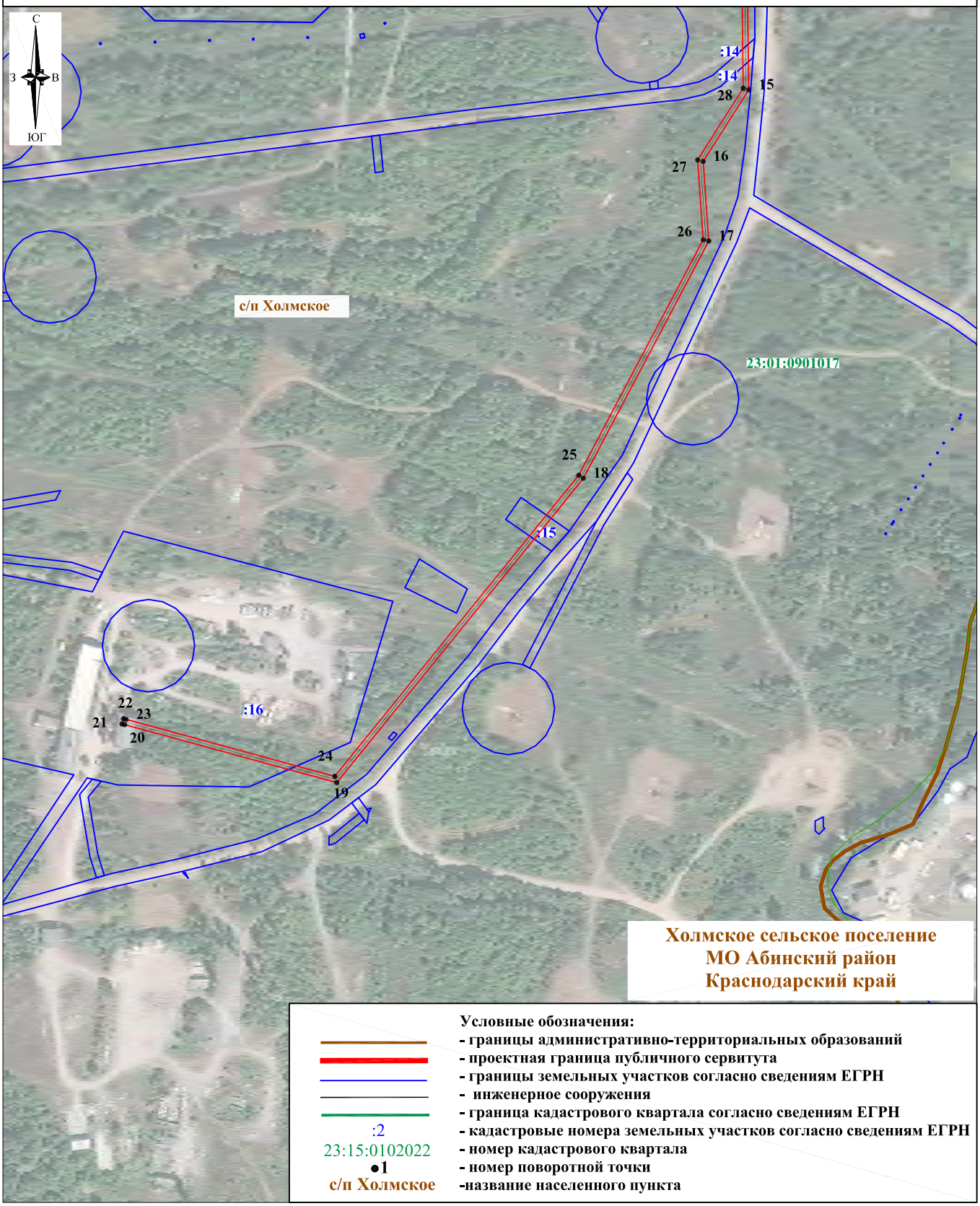

Лист 2
Масштаб 1:4 000
МСК 23, зона 1

Дата 18.05.2023 г.