

ПОСТАНОВЛЕНИЕ

АДМИНИСТРАЦИИ МУНИЦИПАЛЬНОГО ОБРАЗОВАНИЯ АБИНСКИЙ РАЙОН

от 26.05.2023

№ 626

г. Абинск

О проведении общественных обсуждений по рассмотрению схемы расположения земельного участка или земельных участков на кадастровом плане территории в станице Мингрельской по улице Красной, 66, на котором расположен многоквартирный жилой дом

В соответствии с пунктом 2.1 статьи 11.10 Земельного кодекса Российской Федерации, статьей 5.1, Градостроительного кодекса Российской Федерации, пунктом 2 статьи 7 Федерального закона от 14 марта 2022 г. № 58-ФЗ «О внесении изменений в отдельные законодательные акты Российской Федерации», статьей 17 устава муниципального образования Абинский район, решением Совета муниципального образования Абинский район от 28 февраля 2023 г. № 408-с «Об утверждении положения о порядке организации и проведения общественных обсуждений по проектам генеральных планов, проектам правил землепользования и застройки, проектам планировки территории, проектам межевания территории, проектам решений о предоставлении разрешения на условно разрешенный вид использования земельного участка или объекта капитального строительства, проектам решений о предоставлении разрешения на отклонение от предельных параметров разрешенного строительства, реконструкции объектов капитального строительства», постановлением администрации муниципального образования Абинский район от 7 марта 2023 г. № 270 «Об образовании комиссии по рассмотрению схемы расположения земельного участка или земельных участков на кадастровом плане территории под многоквартирными жилыми домами в границах сельских поселений Абинского района» администрация муниципального образования Абинский район **п о с т а н о в л я е т:**

1. Провести общественные обсуждения по рассмотрению схемы расположения земельного участка или земельных участков на кадастровом плане территории, государственная собственность на который не разграничена, в станице Мингрельской по улице Красной, 66, на котором расположен многоквартирный жилой дом (далее – схема), согласно приложению к настоящему постановлению.

2. Назначить проведение общественных осуждений с 29 мая 2023 г. по 2 июня 2023 г.

3. Комиссии по рассмотрению схемы расположения земельного участка или земельных участков на кадастровом плане территории под многоквартирными жилыми домами в границах сельских поселений Абинского района (Федосеева Н.И.):

1) обеспечить оповещение о начале общественных обсуждений не позднее чем за семь дней до дня размещения схемы на официальном сайте органов местного самоуправления муниципального образования Абинский район в информационно-телекоммуникационной сети «Интернет»;

2) обеспечить размещение схемы и информационных материалов к ней на официальном сайте органов местного самоуправления муниципального образования Абинский район в информационно-телекоммуникационной сети «Интернет»;

3) обеспечить открытие и проведение экспозиции схемы и информационных материалов к ней в городе Абинске по улице Кубанской, 18, 3 этаж, кабинет № 39 с 29 мая 2023 г. по 2 июня 2023 г. с 14.00 часов до 16.00 часов;

4) обеспечить прием предложений и замечаний, касающихся схемы, рассматриваемой на общественных обсуждениях, по адресу: город Абинск, улица Кубанская, 18, 3 этаж, кабинет № 39, с 29 мая 2023 г. до 2 июня 2023 г.;

5) обеспечить проведение общественных обсуждений, подготовку и оформление протокола проведения общественных обсуждений;

6) обеспечить подготовку и опубликование заключения о результатах проведения общественных обсуждений в газете «Восход».

4. Общему отделу администрации муниципального образования Абинский район (Савельева О.В.) опубликовать настоящее постановление в газете «Восход» и разместить на официальном сайте органов местного самоуправления муниципального образования Абинский район в информационно-телекоммуникационной сети «Интернет».

5. Настоящее постановление вступает в силу на следующий день со дня его официального опубликования.

Глава муниципального образования
Абинский район



В.А. Иванов

Приложение

УТВЕРЖДЕНА

постановлением администрации
муниципального образования

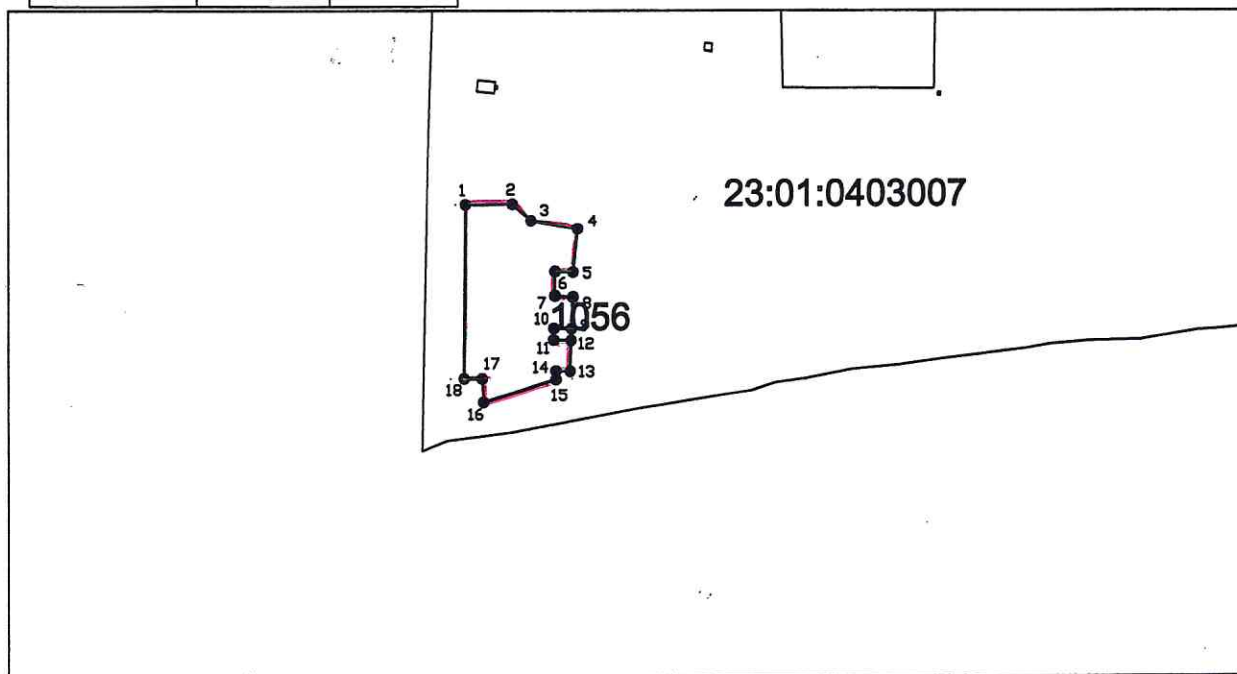
Абинский район

от 26.05. 2023 г. № 626

Схема расположения земельного участка или земельных участков на кадастровом плане территории

Условный номер -					
Площадь земельного участка 2560 кв.м					
Обозначение характерных точек границ земельного участка	Координаты, м		Обозначение характерных точек границ земельного участка	Координаты, м	
	X	Y		X	Y
1	476410.50	1328124.70	13	476347.44	1328164.04
2	476410.75	1328142.29	14	476347.49	1328158.79
3	476404.31	1328149.35	15	476344.30	1328158.75
4	476401.16	1328166.81	16	476335.67	1328131.48
5	476384.66	1328165.17	17	476344.60	1328131.01
6	476384.83	1328158.43	18	476344.62	1328124.17
7	476375.74	1328158.36	1	476410.50	1328124.70
8	476375.25	1328165.20			
9	476363.41	1328164.58			
10	476363.59	1328158.02			
11	476359.24	1328157.90			
12	476359.06	1328164.46			


Система координат: МСК-23





Масштаб: 1:2500

Условные обозначения:

 - характерные точки и границы образуемого земельного участка

 - граница кадастрового квартала

 - территория общего пользования

 - красная линия

23:01:0403007 - кадастровый квартал