

Приложение

УТВЕРЖДЕНА

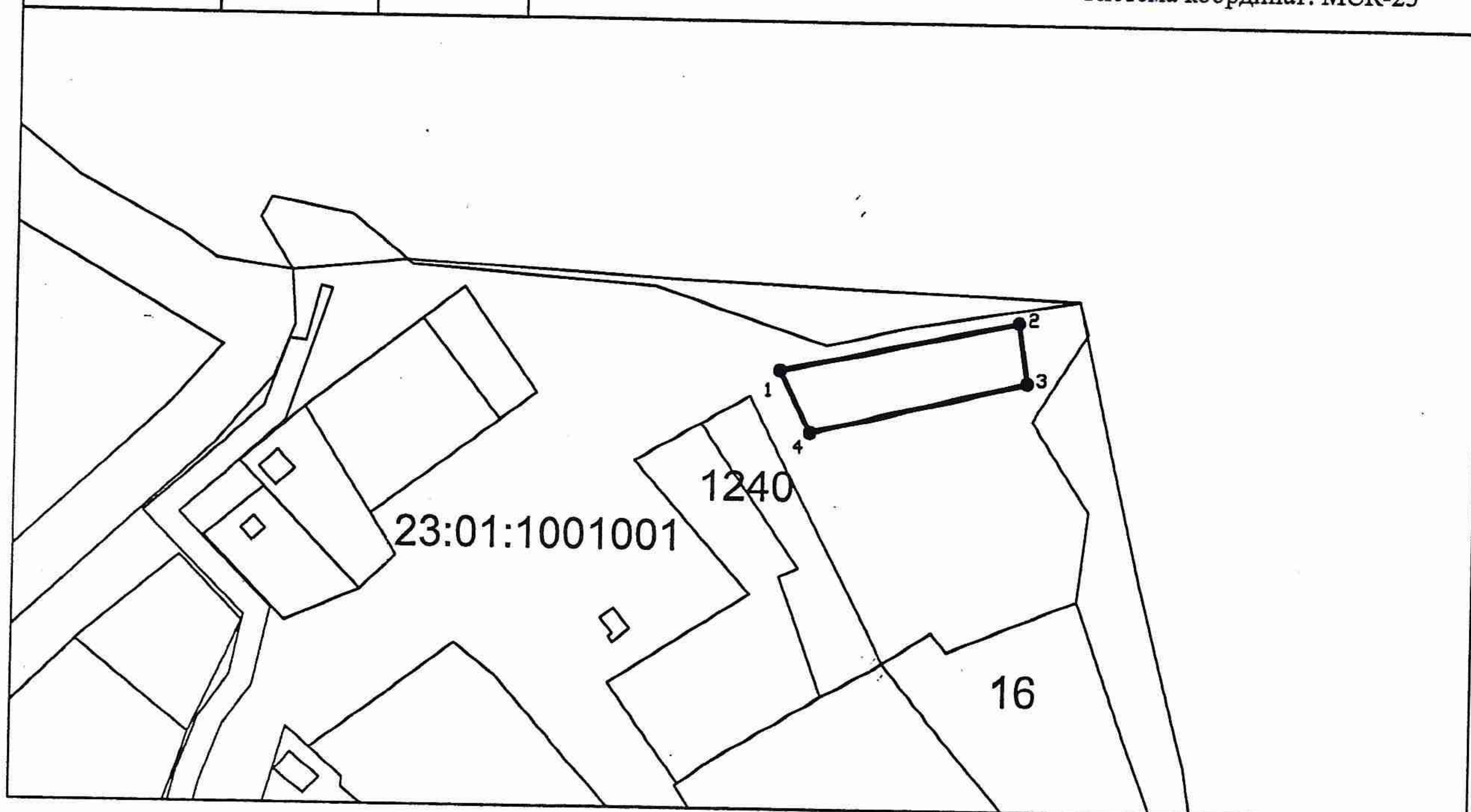
постановлением администрации
муниципального образования
Абинский район

от _____ 2023 г. № _____

Схема расположения земельного участка или земельных участков
на кадастровом плане территории

Условный номер -		
Площадь земельного участка 1514 кв.м		
Обозначение характерных точек границ земельного участка	Координаты, м.	
	X	Y
1	444190.09	1316459.26
2	444206.31	1316535.47
3	444187.07	1316534.37
4	444170.57	1316469.12
1	444190.09	1316459.26

Система координат: МСК-23




Масштаб: 1:2500


Условные обозначения:



- характерные точки и границы образуемого земельного участка



- граница кадастрового квартала



- территория общего пользования



- красная линия

23:01:1001001 - кадастровый квартал