

Приложение

УТВЕРЖДЕНА
постановлением администрации
муниципального образования
Абинский район
от _____ 2023 г. № _____

Схема расположения земельного участка или земельных участков
на кадастровом плане территории





| Условный номер - | | |
|---|---------------|------------|
| Площадь земельного участка 901 кв.м | | |
| Обозначение характерных точек границ земельного участка | Координаты, м | |
| | X | Y |
| 1 | 442947.18 | 1315669.07 |
| 2 | 442923.26 | 1315684.30 |
| 3 | 442906.59 | 1315656.82 |
| 4 | 442930.17 | 1315642.00 |
| 5 | 442935.21 | 1315650.02 |
| 1 | 442947.18 | 1315669.07 |

Система координат: МСК-23



Масштаб: 1:2500

Условные обозначения:

-  - характерные точки и границы образуемого земельного участка
-  - граница кадастрового квартала
-  - территория общего пользования
-  - красная линия

23:01:1001001 - кадастровый квартал