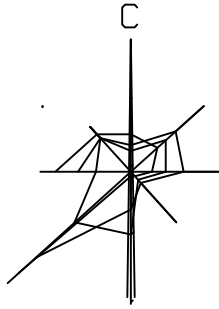


к объекту "Строительство блочно-модульной котельной по адресу: Краснодарский край, Абинский район, пгт.Ахтырский, ул.Красная, 25"



УСЛОВНЫЕ ОБОЗНАЧЕНИЯ

23:01:0804068 Номер кадастрового квартала

23:01:0804041:1000 Земельные участка, учтенные в Росреестре


T1 Трубопровод сетевой воды (подающий) $T=95^{\circ}\text{C}$

T2 Трубопровод сетевой воды (обратный) T=70°C

Т96 Трубопровод дренажа


[illegible][illegible]

≡-≡ Подземная бесканальная прокладка ТС

 Демонтаж надземной тепловой сети

[illegible][illegible]

—K3— Канализация производственная

 Колодец с пожарным гидрантом[illegible]

Граница территории, в отношении которой
осуществляется подготовка проекта планировки

— проектируемая теплотрасса

— проектируемый газопровод

Примечание:

[illegible]

						91Ю/19-123-ППТ.2			
						Документация по планировке территории (проекту планировки территории и проекту межевания территорий) для размещения линейных объектов (сетей теплоснабжения - надземная и подземная теплотрассы и сетей газоснабжения - подземный газопровод) к объекту "Строительство блочно-модульной котельной по адресу: Краснодарский край, Абинский район, пгт.Ахтырский, ул.Красная, 25"			
Изм.	Кол. уч	Лист	№ докум	Подпись	Дата				
Начальник		И.А. Храмова							
Специалист		О.И. Сурман				Материалы по обоснованию			
Специалист		С.В.Планидкина							
						Стадия	Лист	Листов	
						ПП	5	7	
						Схема использования территории в период подготовки проекта планировки (опорный план) М 1:1000			
						ГБУ КК "Крайтехинвентаризация-Краевое БТИ" отдел по Абинскому району			

FORMAT

Инв. № подл.	Подп. и дата	Взам. инв. №