



ПОСТАНОВЛЕНИЕ

АДМИНИСТРАЦИИ МУНИЦИПАЛЬНОГО ОБРАЗОВАНИЯ АБИНСКИЙ РАЙОН

от 03.07.2023

№ Δ02

г. Абинск

О проведении общественных обсуждений по рассмотрению схемы расположения земельного участка или земельных участков на кадастровом плане территории, расположенного по адресу: Краснодарский край, Абинский район, село Светлогорское, улица Пионерская, 5, на котором расположен многоквартирный жилой дом

В соответствии с пунктом 2.1 статьи 11.10 Земельного кодекса Российской Федерации, статьей 5.1, Градостроительного кодекса Российской Федерации, пунктом 2 статьи 7 Федерального закона от 14 марта 2022 г. № 58-ФЗ «О внесении изменений в отдельные законодательные акты Российской Федерации», статьей 17 устава муниципального образования Абинский район, решением Совета муниципального образования Абинский район от 28 февраля 2023 г. № 408-с «Об утверждении положения о порядке организации и проведения общественных обсуждений по проектам генеральных планов, проектам правил землепользования и застройки, проектам планировки территории, проектам межевания территории, проектам решений о предоставлении разрешения на условно разрешенный вид использования земельного участка или объекта капитального строительства, проектам решений о предоставлении разрешения на отклонение от предельных параметров разрешенного строительства, реконструкции объектов капитального строительства», постановлением администрации муниципального образования Абинский район от 7 марта 2023 г. № 270 «Об образовании комиссии по рассмотрению схемы расположения земельного участка или земельных участков на кадастровом плане территории под многоквартирными жилыми домами в границах сельских поселений Абинского района» администрация муниципального образования Абинский район **п о с т а н о в л я е т**:

1. Провести общественные обсуждения по рассмотрению схемы расположения земельного участка или земельных участков на кадастровом плане территории, государственная собственность на который не разграничена, расположенного по адресу: Краснодарский край, Абинский район, село Светлогорское, улица Пионерская, 5, на котором расположен многоквартирный жилой дом (далее – схема), согласно приложению к настоящему постановлению.

2. Назначить проведение общественных осуждений с 10 июля 2023 г. по 14 июля 2023 г.

3. Комиссии по рассмотрению схемы расположения земельного участка или земельных участков на кадастровом плане территории под многоквартирными жилыми домами в границах сельских поселений Абинского района (Федосеева Н.И.):

1) обеспечить оповещение о начале общественных обсуждений не позднее чем за семь дней до дня размещения схемы на официальном сайте органов местного самоуправления муниципального образования Абинский район в информационно-телекоммуникационной сети «Интернет»;

2) обеспечить размещение схемы и информационных материалов к ней на официальном сайте органов местного самоуправления муниципального образования Абинский район в информационно-телекоммуникационной сети «Интернет»;

3) обеспечить открытие и проведение экспозиции схемы и информационных материалов к ней в городе Абинске по улице Кубанской, 18, 3 этаж, кабинет № 39 с 10 июля 2023 г. по 14 июля 2023 г. с 14.00 часов до 16.00 часов;

4) обеспечить прием предложений и замечаний, касающихся схемы, рассматриваемой на общественных обсуждениях, по адресу: город Абинск, улица Кубанская, 18, 3 этаж, кабинет № 39, с 10 июля 2023 г. по 14 июля 2023 г.;

5) обеспечить проведение общественных обсуждений, подготовку и оформление протокола проведения общественных обсуждений;

6) обеспечить подготовку и опубликование заключения о результатах проведения общественных обсуждений в газете «Восход».

4. Общему отделу администрации муниципального образования Абинский район (Савельева О.В.) опубликовать настоящее постановление в газете «Восход» и разместить на официальном сайте органов местного самоуправления муниципального образования Абинский район в информационно-телекоммуникационной сети «Интернет».

5. Настоящее постановление вступает в силу на следующий день со дня его официального опубликования.

Глава муниципального образования
Абинский район



В.А. Иванов

Приложение

УТВЕРЖДЕНА

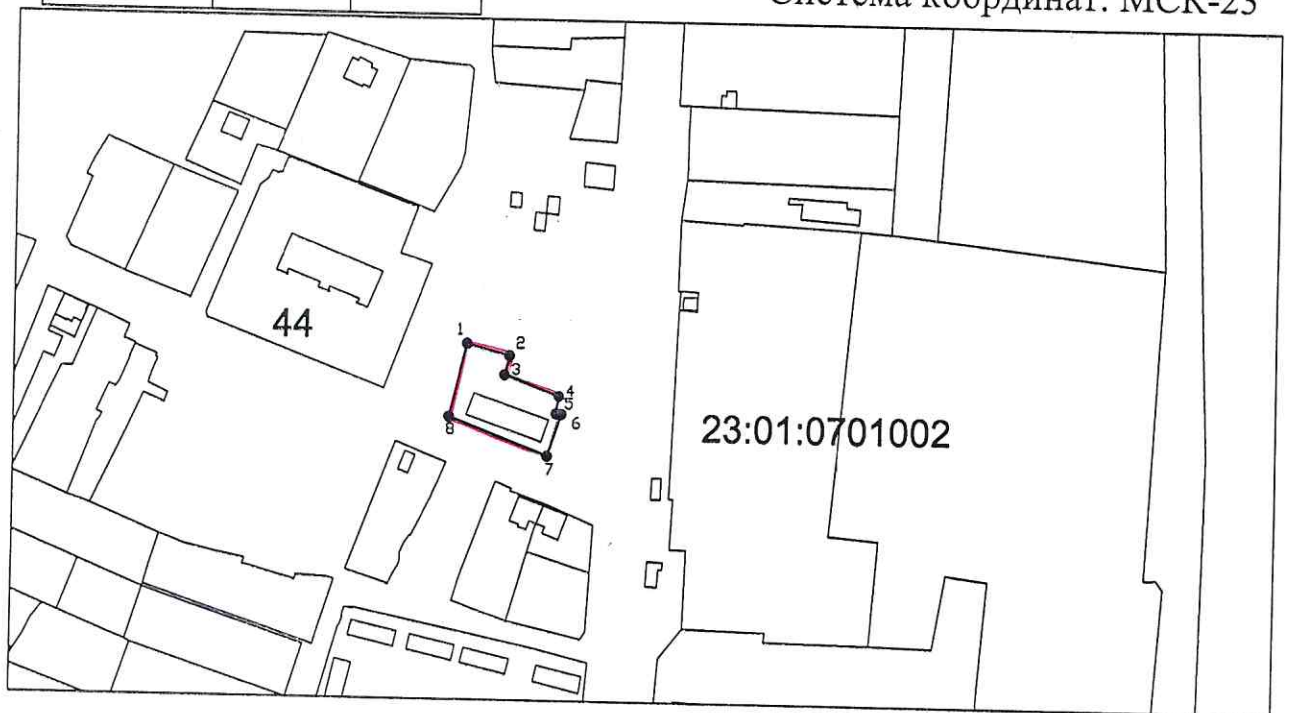
постановлением администрации
муниципального образования
Абинский район

от 05 07. 2023 г. № 802

Схема расположения земельного участка или земельных участков
на кадастровом плане территории





Условный номер -		
Площадь земельного участка 978 кв.м		
Обозначение характерных точек границ земельного участка	Координаты, м	
	X	Y
1	455712.56	1318912.77
2	455708.33	1318928.52
3	455701.24	1318926.70
4	455693.52	1318947.01
5	455687.07	1318945.99
6	455686.92	1318948.09
7	455671.41	1318942.88
8	455685.44	1318906.21
1	455712.56	1318912.77

Система координат: МСК-23



Масштаб: 1:2500

Условные обозначения:

-  - характерные точки и границы образуемого земельного участка
-  - граница кадастрового квартала
-  - территория общего пользования
-  - красная линия
- 23:01:0701002 - кадастровый квартал