



РЕШЕНИЕ

Совета муниципального образования Абинский район

от 26.05.2021

№ 101-с

г. Абинск

О внесении изменений в Правила землепользования и застройки Ахтырского городского поселения Абинского района Принято 26.05. 2021 г.

В соответствии с пунктом 2 части 2 статьи 33 Градостроительного кодекса Российской Федерации, статьей 15 Федерального закона от 6 октября 2003 г. № 131-ФЗ «Об общих принципах организации местного самоуправления в Российской Федерации», статьей 37 устава муниципального образования Абинский район, решением Совета муниципального образования Абинский район от 27 декабря 2017 г. № 398-с «О принятии органами местного самоуправления муниципального образования Абинский район полномочий органов местного самоуправления Ахтырского городского поселения Абинского района по утверждению генерального плана, правил землепользования и застройки, утверждению на основе генерального плана поселения документации по планировке территории, выдаче разрешений на строительство (за исключением случаев, предусмотренных Градостроительным кодексом Российской Федерации, иными федеральными законами), разрешений на ввод объектов в эксплуатацию при осуществлении строительства, реконструкции объектов капитального строительства, расположенных на территории поселения, утверждение местных нормативов градостроительного проектирования поселения», постановлением администрации муниципального образования Абинский район от 22 марта 2021 г. № 430 «Об образовании комиссии по подготовке проекта правил землепользования и застройки территорий городских и сельских поселений Абинского района», учитывая протокол проведения публичных слушаний и заключение о результатах проведения публичных слушаний от 9 апреля 2021 г., решение комиссии по вопросам жилищно-коммунального хозяйства, Совет муниципального образования Абинский район р е ш и л:

1. Внести изменения в Правила землепользования и застройки Ахтырского городского поселения Абинского района, утвержденные решением Совета Ахтырского городского поселения Абинского района от 30 января 2014 г. № 323-с «Об утверждении Правил землепользования и застройки Ахтырского городского поселения Абинского района», согласно приложению.

2. Администрации муниципального образования Абинский район:

1) опубликовать настоящее решение в газете «Абинский муниципальный вестник» и разместить на официальном сайте органов местного самоуправления муниципального образования Абинский район в информационно-телекоммуникационной сети «Интернет»;

2) разместить изменения в Правила землепользования и застройки Ахтырского городского поселения Абинского района в федеральной государственной информационной системе территориального планирования в информационно-телекоммуникационной сети «Интернет».

3. Решение вступает в силу со дня его официального опубликования.

Председатель Совета
муниципального образования Абинский район

Глава муниципального образования
Абинский район



А.Л.Бирюков

В.А.Иванов

Приложение

УТВЕРЖДЕНЫ
решением Совета
муниципального образования
Абинский район
от 26.05.2021 № 101-с

**ИЗМЕНЕНИЯ,
вносимые в правила землепользования и застройки Ахтырского городского поселения Абинского района, утвержденные решением Совета Ахтырского городского поселения Абинского района от 30 января 2014 г. № 323-с
«Об утверждении правил землепользования и застройки Ахтырского городского поселения Абинского района»**

1. В части I «Порядок применения правил землепользования и застройки и внесения изменений в указанные правила» правил землепользования и застройки Ахтырского городского поселения Абинского района (далее – Правила):

1) статью 1 «Основные понятия, используемые в настоящих Правилах» главы 1 «Регулирование землепользования и застройки органами местного самоуправления» дополнить абзацами 126 - 132 следующего содержания:

«Коэффициент использования территории (КИТ) - вид ограничения, устанавливаемый градостроительным регламентом (в части предельных параметров разрешенного строительства, реконструкции объектов капитального строительства), определяемый как отношение суммарной общей площади надземной части зданий, строений, сооружений на земельном участке (существующих и тех, которые могут быть построены дополнительно) к площади земельного участка. Суммарная общая площадь зданий, строений, сооружений, которые разрешается построить на земельном участке, определяется умножением значения коэффициента на показатель площади земельного участка.

Озеленение – территория с газонным покрытием (травяной покров, создаваемый посевом семян специально подобранных трав) и высаженными деревьями (лиственный посадочный материал возрастом от 10 лет диаметром ствола от 4 см на высоте 1 м от корневой системы) из расчета 1 дерево на 20 кв. м.

Кроме газона и деревьев, на территории озеленения могут быть высажены многолетние кустарниковые растения, а также прочие декоративные растения, не представляющие угрозу жизнедеятельности человека.

В площадь озеленения не включаются: детские и спортивные площадки, площадки для отдыха взрослого населения, проезды, тротуары, парковочные места, в том числе с использованием газонной решетки (георешетки).

Максимальный процент застройки в границах земельного участка -

отношение суммарной площади, которая может быть застроена объектами капитального строительства, без учета подземных этажей, ко всей площади земельного участка.

Минимальный процент озеленения земельного участка – отношение площади озеленения (зеленых зон) ко всей площади земельного участка.»;

2) пункт 5 статьи 8 «Общие положения предоставления прав на земельные участки» главы 2 «Предоставление прав на земельные участки» изложить в следующей редакции:

«5. Исключительно в соответствии с утвержденным проектом межевания территории осуществляется образование земельных участков:

1) из земельного участка, предоставленного для комплексного развития территории;

2) из земельного участка, предоставленного садоводческому или огородническому некоммерческому товариществу;

3) в границах элемента планировочной структуры, застроенного многоквартирными домами, за исключением образования земельного участка для целей, предусмотренных статьей 13 Федерального закона от 30 декабря 2004 г. № 214-ФЗ «Об участии в долевом строительстве многоквартирных домов и иных объектов недвижимости и о внесении изменений в некоторые законодательные акты Российской Федерации», образования земельного участка для размещения объектов федерального значения, объектов регионального значения, объектов местного значения, не являющихся линейными объектами, а также образования земельного участка в целях его предоставления собственникам расположенных на нем зданий, сооружений;

4) для строительства, реконструкции линейных объектов федерального, регионального или местного значения.»;

3) Пункт 11 статьи 12. «Право ограниченного пользования чужим земельным участком (сервитут)» главы 3. «Прекращение и ограничение прав на земельные участки. Сервитуты» дополнить подпунктом «11.1» следующего содержания:

«11.1. Не допускается ограничение общего доступа к территориям, сформированным в соответствии с перечнем видов объектов, размещение которых может осуществляться на землях или земельных участках, находящихся в государственной или муниципальной собственности, без предоставления земельных участков и установления сервитутов, утвержденным постановлением Правительства Российской Федерации от 3 декабря 2014 г. № 1300 «Об утверждении перечня видов объектов, размещение которых может осуществляться на землях или земельных участках, находящихся в государственной или муниципальной собственности, без предоставления земельных участков и установления сервитутов.»;

4) статью 18 «Отклонение от предельных параметров разрешенного строительства, реконструкции объектов капитального строительства» главы 4 «Изменение видов разрешенного использования земельных участков и объектов

капитального строительства физическими и юридическими лицами» дополнить пунктом 9 следующего содержания:

«9. Разрешение на отклонение от предельных параметров разрешенного строительства, реконструкции объектов капитального строительства может предоставляться правообладателям земельных участков конфигурация, инженерно-геологические либо иные характеристики которых неблагоприятны для застройки только при наличии заключений аккредитованных экспертов, подтверждающих факт наличия таких неблагоприятных характеристик рассматриваемого земельного участка, а также прямую зависимость таких характеристик с испрашиваемыми отклонениями от предельных параметров.»;

5) статью 29 «Градостроительный план земельного участка» главы 8 «Регулирование иных вопросов землепользования и застройки» дополнить пунктами 12, 13, 14 следующего содержания:

«12. Строительство и реконструкция многоквартирных жилых домов не допускаются в случае, если объекты капитального строительства не обеспечены объектами социальной, транспортной и инженерно-коммунальной инфраструктуры, а также коммунальными и энергетическими ресурсами.

Указанная информация должна отражаться в градостроительном плане земельного участка в разделе 5 «Информация об ограничениях использования земельного участка».

13. Наземные стоянки и парковки для обеспечения планируемых к строительству или реконструкции объектов капитального строительства не допускается размещать вдоль улиц, ограничивающих жилые комплексы, кварталы, микрорайоны, за счет сужения проезжей части этих улиц, пешеходных проходов, тротуаров.

14. При проектировании многоквартирных жилых зданий не допускается сокращать расчетную площадь спортивных и игровых площадок для детей за счет физкультурно-оздоровительных комплексов, а также спортивных зон общеобразовательных школ, институтов и прочих учебных заведений.».

2. Статью 38 «Карта градостроительного зонирования Ахтырского городского поселения Абинского района», карта зон с особыми условиями использования территории (совмещено на одной карте)» части II «Карта градостроительного зонирования, карта зон с особыми условиями использования территории (совмещено на одной карте)» Правил изложить в следующей редакции:

«Статья 38 «Карта градостроительного зонирования Ахтырского городского поселения Абинского района», карта зон с особыми условиями использования территории (совмещено на одной карте)

3. В части III «Градостроительные регламенты» Правил:

1) статью 40 «Виды разрешенного использования земельных участков и объектов капитального строительства» изложить в новой редакции:

**«Статья 40. Виды разрешенного использования земельных участков
и объектов капитального строительства»**

Наименование вида разрешенного использования земельного участка	Описание вида разрешенного использования земельного участка	Код (числовое обозначение) вида разрешенного использования земельного участка
1	2	3
Сельскохозяй- ственное использование	Ведение сельского хозяйства. Содержание данного вида разрешенного использования включает в себя содержание видов разрешенного использования с кодами 1.1 - 1.20, в том числе размещение зданий и сооружений, используемых для хранения и переработки сельскохозяйственной продукции	1.0
Растениеводство	Осуществление хозяйственной деятельности, связанной с выращиванием сельскохозяйственных культур. Содержание данного вида разрешенного использования включает в себя содержание видов разрешенного использования с кодами 1.2 - 1.6	1.1
Выращивание зерновых и иных сельскохозяйствен- ных культур	Осуществление хозяйственной деятельности на сельскохозяйственных угодьях, связанной с производством зерновых, бобовых, кормовых, технических, масличных, эфиромасличных и иных сельскохозяйственных культур	1.2
Овощеводство	Осуществление хозяйственной деятельности на сельскохозяйственных угодьях, связанной с производством картофеля, листовых, плодовых, луковичных и бахчевых сельскохозяйственных культур, в том числе с использованием теплиц	1.3
Выращивание тонирующих, лекарственных, цветочных культур	Осуществление хозяйственной деятельности, в том числе на сельскохозяйственных угодьях, связанной с производством чая, лекарственных и цветочных культур	1.4
Садоводство	Осуществление хозяйственной деятельности, в том числе на сельскохозяйственных угодьях, связанной с выращиванием многолетних плодовых и ягодных культур, винограда и иных многолетних культур	1.5
Выращивание льна и конопли	Осуществление хозяйственной деятельности, в том числе на сельскохозяйственных угодьях, связанной с выращиванием льна, конопли	1.6

1	2	3
Животноводство	<p>Осуществление хозяйственной деятельности, связанной с производством продукции животноводства, в том числе сенокошение, выпас сельскохозяйственных животных, разведение племенных животных, производство и использование племенной продукции (материала), размещение зданий, сооружений, используемых для содержания и разведения сельскохозяйственных животных, производства, хранения и первичной переработки сельскохозяйственной продукции.</p> <p>Содержание данного вида разрешенного использования включает в себя содержание видов разрешенного использования с кодами 1.8 - 1.11, 1.15, 1.19, 1.20</p>	1.7
Скотоводство	<p>Осуществление хозяйственной деятельности, в том числе на сельскохозяйственных угодьях, связанной с разведением сельскохозяйственных животных (крупного рогатого скота, овец, коз, лошадей, верблюдов, оленей);</p> <p>сенокошение, выпас сельскохозяйственных животных, производство кормов, размещение зданий, сооружений, используемых для содержания и разведения сельскохозяйственных животных;</p> <p>разведение племенных животных, производство и использование племенной продукции (материала)</p>	1.8
Звероводство	<p>Осуществление хозяйственной деятельности, связанной с разведением в неволе ценных пушных зверей;</p> <p>размещение зданий, сооружений, используемых для содержания и разведения животных, производства, хранения и первичной переработки продукции;</p> <p>разведение племенных животных, производство и использование племенной продукции (материала)</p>	1.9
Птицеводство	<p>Осуществление хозяйственной деятельности, связанной с разведением домашних пород птиц, в том числе водоплавающих;</p> <p>размещение зданий, сооружений, используемых для содержания и разведения животных, производства, хранения и первичной переработки продукции птицеводства;</p> <p>разведение племенных животных, производство и использование племенной продукции (материала)</p>	1.10
Свиноводство	<p>Осуществление хозяйственной деятельности, связанной с разведением свиней;</p> <p>размещение зданий, сооружений, используемых для содержания и разведения животных, производства, хранения и первичной переработки продукции;</p> <p>разведение племенных животных, производство и</p>	1.11

1	2	3
	использование племенной продукции (материала)	
Пчеловодство	Осуществление хозяйственной деятельности, в том числе на сельскохозяйственных угодьях, по разведению, содержанию и использованию пчел и иных полезных насекомых; размещение ульев, иных объектов и оборудования, необходимого для пчеловодства и разведения иных полезных насекомых; размещение сооружений, используемых для хранения и первичной переработки продукции пчеловодства	1.12
Рыбоводство	Осуществление хозяйственной деятельности, связанной с разведением и (или) содержанием, выращиванием объектов рыбоводства (аквакультуры); размещение зданий, сооружений, оборудования, необходимых для осуществления рыбоводства (аквакультуры)	1.13
Научное обеспечение сельского хозяйства	Осуществление научной и селекционной работы, ведения сельского хозяйства для получения ценных с научной точки зрения образцов растительного и животного мира; размещение коллекций генетических ресурсов растений	1.14
Хранение и переработка сельскохозяйственной продукции	Размещение зданий, сооружений, используемых для производства, хранения, первичной и глубокой переработки сельскохозяйственной продукции	1.15
Ведение личного подсобного хозяйства на полевых участках	Производство сельскохозяйственной продукции без права возведения объектов капитального строительства	1.16
Питомники	Выращивание и реализация подроста деревьев и кустарников, используемых в сельском хозяйстве, а также иных сельскохозяйственных культур для получения рассады и семян; размещение сооружений, необходимых для указанных видов сельскохозяйственного производства	1.17
Обеспечение сельскохозяйственного производства	Размещение машинно-транспортных и ремонтных станций, ангаров и гаражей для сельскохозяйственной техники, амбаров, водонапорных башен, трансформаторных станций и иного технического оборудования, используемого для ведения сельского хозяйства	1.18
Сенокошение	Кошение трав, сбор и заготовка сена	1.19
Выпас сельскохозяйствен-	Выпас сельскохозяйственных животных	1.20

1	2	3
ных животных		
Жилая застройка	<p>Размещение жилых помещений различного вида и обеспечение проживания в них.</p> <p>К жилой застройке относятся здания (помещения в них), предназначенные для проживания человека, за исключением зданий (помещений), используемых:</p> <ul style="list-style-type: none"> - с целью извлечения предпринимательской выгоды из предоставления жилого помещения для временного проживания в них (гостиницы, дома отдыха); - для проживания с одновременным осуществлением лечения или социального обслуживания населения (санатории, дома ребенка, дома престарелых, больницы); - как способ обеспечения непрерывности производства (вахтовые помещения, служебные жилые помещения на производственных объектах); - как способ обеспечения деятельности режимного учреждения (казармы, караульные помещения, места лишения свободы, содержания под стражей). <p>Содержание данного вида разрешенного использования включает в себя содержание видов разрешенного использования с кодами 2.1 - 2.3, 2.5 - 2.7.1</p>	2.0
Для индивидуального жилищного строительства	<p>Размещение жилого дома (отдельно стоящего здания количеством надземных этажей не более чем три, высотой не более двадцати метров, которое состоит из комнат и помещений вспомогательного использования, предназначенных для удовлетворения гражданами бытовых и иных нужд, связанных с их проживанием в таком здании, не предназначенного для раздела на самостоятельные объекты недвижимости);</p> <p>выращивание сельскохозяйственных культур;</p> <p>размещение индивидуальных гаражей и хозяйственных построек</p>	2.1
Малоэтажная многоквартирная жилая застройка	<p>Размещение малоэтажных многоквартирных домов (многоквартирные дома высотой до 4 этажей, включая мансардный);</p> <p>обустройство спортивных и детских площадок, площадок для отдыха; размещение объектов обслуживания жилой застройки во встроенных, пристроенных и встроенно-пристроенных помещениях малоэтажного многоквартирного дома, если общая площадь таких помещений в малоэтажном многоквартирном доме не составляет более 15% общей площади помещений дома</p>	2.1.1
Для ведения	Размещение жилого дома, указанного в описании	2.2

1	2	3
личного подсобного хозяйства (приусадебный земельный участок)	вида разрешенного использования с кодом 2.1; производство сельскохозяйственной продукции; размещение гаража и иных вспомогательных сооружений; содержание сельскохозяйственных животных	
Блокированная жилая застройка	Размещение жилого дома, имеющего одну или несколько общих стен с соседними жилыми домами (количество этажей не более чем три, при общем количестве совмещенных домов не более десяти и каждый из которых предназначен для проживания одной семьи, имеет общую стену (общие стены) без проемов с соседним домом или соседними домами, расположен на отдельном земельном участке и имеет выход на территорию общего пользования (жилые дома блокированной застройки); разведение декоративных и плодовых деревьев, овощных и ягодных культур; размещение индивидуальных гаражей и иных вспомогательных сооружений; обустройство спортивных и детских площадок, площадок для отдыха	2.3
Передвижное жильё	Размещение сооружений, пригодных к использованию в качестве жилья (палаточные городки, кемпинги, жилые вагончики, жилые прицепы) с возможностью подключения названных сооружений к инженерным сетям, находящимся на земельном участке или на земельных участках, имеющих инженерные сооружения, предназначенных для общего пользования	2.4
Среднеэтажная жилая застройка	Размещение многоквартирных домов этажностью не выше восьми этажей; благоустройство и озеленение; размещение подземных гаражей и автостоянок; обустройство спортивных и детских площадок, площадок для отдыха; размещение объектов обслуживания жилой застройки во встроенных, пристроенных и встроенно-пристроенных помещениях многоквартирного дома, если общая площадь таких помещений в многоквартирном доме не составляет более 20% общей площади помещений дома	2.5
Многоэтажная жилая застройка (высотная застройка)	Размещение многоквартирных домов этажностью девять этажей и выше; благоустройство и озеленение придомовых территорий; обустройство спортивных и детских площадок, хозяйственных площадок и площадок для отдыха; размещение подземных гаражей и автостоянок, размещение объектов обслуживания жилой застройки во встроенных, пристроенных и встроенно-пристроенных помещениях	2.6

1	2	3
	многоквартирного дома в отдельных помещениях дома, если площадь таких помещений в многоквартирном доме не составляет более 15% от общей площади дома	
Обслуживание жилой застройки	Размещение объектов капитального строительства, размещение которых предусмотрено видами разрешенного использования с кодами 3.1, 3.2, 3.3, 3.4, 3.4.1, 3.5.1, 3.6, 3.7, 3.10.1, 4.1, 4.3, 4.4, 4.6, 5.1.2, 5.1.3, если их размещение необходимо для обслуживания жилой застройки, а также связано с проживанием граждан, не причиняет вреда окружающей среде и санитарному благополучию, не нарушает права жителей, не требует установления санитарной зоны	2.7
Хранение автотранспорта	Размещение отдельно стоящих и пристроенных гаражей, в том числе подземных, предназначенных для хранения автотранспорта, в том числе с разделением на машино-места, за исключением гаражей, размещение которых предусмотрено содержанием вида разрешенного использования с кодом 4.9	2.7.1
Общественное использование объектов капитального строительства	Размещение объектов капитального строительства в целях обеспечения удовлетворения бытовых, социальных и духовных потребностей человека. Содержание данного вида разрешенного использования включает в себя содержание видов разрешенного использования с кодами 3.1 - 3.10.2	3.0
Коммунальное обслуживание	Размещение зданий и сооружений в целях обеспечения физических и юридических лиц коммунальными услугами. Содержание данного вида разрешенного использования включает в себя содержание видов разрешенного использования с кодами 3.1.1 - 3.1.2	3.1
Предоставление коммунальных услуг	Размещение зданий и сооружений, обеспечивающих поставку воды, тепла, электричества, газа, отвод канализационных стоков, очистку и уборку объектов недвижимости (котельных, водозаборов, очистных сооружений, насосных станций, водопроводов, линий электропередач, трансформаторных подстанций, газопроводов, линий связи, телефонных станций, канализаций, стоянок, гаражей и мастерских для обслуживания уборочной и аварийной техники, сооружений, необходимых для сбора и плавки снега)	3.1.1
Административные здания организаций, обеспечивающих предоставление коммунальных услуг	Размещение зданий, предназначенных для приема физических и юридических лиц в связи с предоставлением им коммунальных услуг	3.1.2

1	2	3
Социальное обслуживание	Размещение зданий, предназначенных для оказания гражданам социальной помощи. Содержание данного вида разрешенного использования включает в себя содержание видов разрешенного использования с кодами 3.2.1 - 3.2.4	3.2
Дома социального обслуживания	Размещение зданий, предназначенных для размещения домов престарелых, домов ребенка, детских домов, пунктов ночлега для бездомных граждан; размещение объектов капитального строительства для временного размещения вынужденных переселенцев, лиц, признанных беженцами	3.2.1
Оказание социальной помощи населению	Размещение зданий, предназначенных для служб психологической и бесплатной юридической помощи, социальных, пенсионных и иных служб (службы занятости населения, пункты питания малоимущих граждан), в которых осуществляется прием граждан по вопросам оказания социальной помощи и назначения социальных или пенсионных выплат, а также для размещения общественных некоммерческих организаций: некоммерческих фондов, благотворительных организаций, клубов по интересам	3.2.2
Оказание услуг связи	Размещение зданий, предназначенных для размещения пунктов оказания услуг почтовой, телеграфной, междугородней и международной телефонной связи	3.2.3
Общежития	Размещение зданий, предназначенных для размещения общежитий, предназначенных для проживания граждан на время их работы, службы или обучения, за исключением зданий, размещение которых предусмотрено содержанием вида разрешенного использования с кодом 4.7	3.2.4
Бытовое обслуживание	Размещение объектов капитального строительства, предназначенных для оказания населению или организациям бытовых услуг (мастерские мелкого ремонта, ателье, бани, парикмахерские, прачечные, химчистки, похоронные бюро)	3.3
Здравоохранение	Размещение объектов капитального строительства, предназначенных для оказания гражданам медицинской помощи. Содержание данного вида разрешенного использования включает в себя содержание видов разрешенного использования с кодами 3.4.1 - 3.4.2	3.4
Амбулаторно-поликлиническое обслуживание	Размещение объектов капитального строительства, предназначенных для оказания гражданам амбулаторно-поликлинической медицинской помощи (поликлиники, фельдшерские пункты,	3.4.1

1	2	3
	пункты здравоохранения, центры матери и ребенка, диагностические центры, молочные кухни, станции донорства крови, клинические лаборатории)	
Стационарное медицинское обслуживание	Размещение объектов капитального строительства, предназначенных для оказания гражданам медицинской помощи в стационарах (больницы, родильные дома, диспансеры, научно-медицинские учреждения и прочие объекты, обеспечивающие оказание услуги по лечению в стационаре); размещение станций скорой помощи; размещение площадок санитарной авиации	3.4.2
Медицинские организации особого назначения	Размещение объектов капитального строительства для размещения медицинских организаций, осуществляющих проведение судебно-медицинской и патолого-анатомической экспертизы (морги)	3.4.3
Образование и просвещение	Размещение объектов капитального строительства, предназначенных для воспитания, образования и просвещения. Содержание данного вида разрешенного использования включает в себя содержание видов разрешенного использования с кодами 3.5.1 - 3.5.2	3.5
Дошкольное, начальное и среднее общее образование	Размещение объектов капитального строительства, предназначенных для просвещения, дошкольного, начального и среднего общего образования (детские ясли, детские сады, школы, лицеи, гимназии, художественные, музыкальные школы, образовательные кружки и иные организации, осуществляющие деятельность по воспитанию, образованию и просвещению), в том числе зданий, спортивных сооружений, предназначенных для занятия обучающихся физической культурой и спортом	3.5.1
Среднее и высшее профессиональное образование	Размещение объектов капитального строительства, предназначенных для профессионального образования и просвещения (профессиональные технические училища, колледжи, художественные, музыкальные училища, общества знаний, институты, университеты, организации по переподготовке и повышению квалификации специалистов и иные организации, осуществляющие деятельность по образованию и просвещению), в том числе зданий, спортивных сооружений, предназначенных для занятия обучающихся физической культурой и спортом	3.5.2
Культурное развитие	Размещение зданий и сооружений, предназначенных для размещения объектов культуры. Содержание данного вида разрешенного использования включает в себя содержание видов разрешенного использования с кодами 3.6.1 - 3.6.3	3.6

1	2	3
Объекты культурно-досуговой деятельности	Размещение зданий, предназначенных для размещения музеев, выставочных залов, художественных галерей, домов культуры, библиотек, кинотеатров и кинозалов, театров, филармоний, концертных залов, планетариев	3.6.1
Парки культуры и отдыха	Размещение парков культуры и отдыха	3.6.2
Цирки и зверинцы	Размещение зданий и сооружений для размещения цирков, зверинцев, зоопарков, зоосадов, океанариумов и осуществления сопутствующих видов деятельности по содержанию диких животных в неволе	3.6.3
Религиозное использование	Размещение зданий и сооружений религиозного использования. Содержание данного вида разрешенного использования включает в себя содержание видов разрешенного использования с кодами 3.7.1 - 3.7.2	3.7
Осуществление религиозных обрядов	Размещение зданий и сооружений, предназначенных для совершения религиозных обрядов и церемоний (в том числе церкви, соборы, храмы, часовни, мечети, молельные дома, синагоги)	3.7.1
Религиозное управление и образование	Размещение зданий, предназначенных для постоянного местонахождения духовных лиц, паломников и послушников в связи с осуществлением ими религиозной службы, а также для осуществления благотворительной и религиозной образовательной деятельности (монастыри, скиты, дома священнослужителей, воскресные и религиозные школы, семинарии, духовные училища)	3.7.2
Общественное управление	Размещение зданий, предназначенных для размещения органов и организаций общественного управления. Содержание данного вида разрешенного использования включает в себя содержание видов разрешенного использования с кодами 3.8.1 - 3.8.2	3.8
Государственное управление	Размещение зданий, предназначенных для размещения государственных органов, государственного пенсионного фонда, органов местного самоуправления, судов, а также организаций, непосредственно обеспечивающих их деятельность или оказывающих государственные и (или) муниципальные услуги	3.8.1
Представительская деятельность	Размещение зданий, предназначенных для дипломатических представительств иностранных государств и субъектов Российской Федерации, консульских учреждений в Российской Федерации	3.8.2

1	2	3
Обеспечение научной деятельности	Размещение зданий и сооружений для обеспечения научной деятельности. Содержание данного вида разрешенного использования включает в себя содержание видов разрешенного использования с кодами 3.9.1 - 3.9.3	3.9
Обеспечение деятельности в области гидрометеорологии и смежных с ней областях	Размещение объектов капитального строительства, предназначенных для наблюдений за физическими и химическими процессами, происходящими в окружающей среде, определения ее гидрометеорологических, агрометеорологических и гелиогеофизических характеристик, уровня загрязнения атмосферного воздуха, почв, водных объектов, в том числе по гидробиологическим показателям, и околоземного - космического пространства, зданий и сооружений, используемых в области гидрометеорологии и смежных с ней областях (доплеровские метеорологические радиолокаторы, гидрологические посты и другие)	3.9.1
Проведение научных исследований	Размещение зданий и сооружений, предназначенных для проведения научных изысканий, исследований и разработок (научно-исследовательские и проектные институты, научные центры, инновационные центры, государственные академии наук, опытно-конструкторские центры, в том числе отраслевые)	3.9.2
Проведение научных испытаний	Размещение зданий и сооружений для проведения изысканий, испытаний опытных промышленных образцов, для размещения организаций, осуществляющих научные изыскания, исследования и разработки, научные и селекционные работы, ведение сельского и лесного хозяйства для получения ценных с научной точки зрения образцов растительного и животного мира	3.9.3
Ветеринарное обслуживание	Размещение объектов капитального строительства, предназначенных для оказания ветеринарных услуг, содержания или разведения животных, не являющихся сельскохозяйственными, под надзором человека. Содержание данного вида разрешенного использования включает в себя содержание видов разрешенного использования с кодами 3.10.1 - 3.10.2	3.10
Амбулаторное ветеринарное обслуживание	Размещение объектов капитального строительства, предназначенных для оказания ветеринарных услуг без содержания животных	3.10.1
Приюты для животных	Размещение объектов капитального строительства, предназначенных для оказания ветеринарных услуг в стационаре; размещение объектов капитального строительства, предназначенных для содержания, разведения животных, не являющихся сельскохозяйственными,	3.10.2

1	2	3
	под надзором человека, оказания услуг по содержанию и лечению бездомных животных; размещение объектов капитального строительства, предназначенных для организации гостиниц для животных	
Предпринимательство	Размещение объектов капитального строительства в целях извлечения прибыли на основании торговой, банковской и иной предпринимательской деятельности. Содержание данного вида разрешенного использования включает в себя содержание видов разрешенного использования, предусмотренных кодами 4.1 - 4.10	4.0
Деловое управление	Размещение объектов капитального строительства с целью: размещения объектов управленческой деятельности, не связанной с государственным или муниципальным управлением и оказанием услуг, а также с целью обеспечения совершения сделок, не требующих передачи товара в момент их совершения между организациями, в том числе биржевая деятельность (за исключением банковской и страховой деятельности)	4.1
Объекты торговли (торговые центры, торгово-развлекательные центры (комплексы))	Размещение объектов капитального строительства, общей площадью свыше 5000 кв. м с целью размещения одной или нескольких организаций, осуществляющих продажу товаров, и (или) оказание услуг в соответствии с содержанием видов разрешенного использования с кодами 4.5 - 4.8.2; размещение гаражей и (или) стоянок для автомобилей сотрудников и посетителей торгового центра	4.2
Рынки	Размещение объектов капитального строительства, сооружений, предназначенных для организации постоянной или временной торговли (ярмарка, рынок, базар), с учетом того, что каждое из торговых мест не располагает торговой площадью более 200 кв. м; размещение гаражей и (или) стоянок для автомобилей сотрудников и посетителей рынка	4.3
Магазины	Размещение объектов капитального строительства, предназначенных для продажи товаров, торговая площадь которых составляет до 5000 кв. м	4.4
Банковская и страховая деятельность	Размещение объектов капитального строительства, предназначенных для размещения организаций, оказывающих банковские и страховые услуги	4.5
Общественное питание	Размещение объектов капитального строительства в целях устройства мест общественного питания (рестораны, кафе, столовые, закусочные, бары)	4.6
Гостиничное обслуживание	Размещение гостиниц, а также иных зданий, используемых с целью извлечения	4.7

1	2	3
	предпринимательской выгоды из предоставления жилого помещения для временного проживания в них	
Развлечение	Размещение зданий и сооружений, предназначенных для развлечения. Содержание данного вида разрешенного использования включает в себя содержание видов разрешенного использования с кодами 4.8.1 - 4.8.3	4.8
Развлекательные мероприятия	Размещение зданий и сооружений, предназначенных для организации развлекательных мероприятий, путешествий, для размещения дискотек и танцевальных площадок, ночных клубов, аквапарков, боулинга, аттракционов и т.п., игровых автоматов (кроме игрового оборудования, используемого для проведения азартных игр), игровых площадок	4.8.1
Проведение азартных игр	Размещение зданий и сооружений, предназначенных для размещения букмекерских контор, тотализаторов, их пунктов приема ставок вне игорных зон	4.8.2
Проведение азартных игр в игорных зонах	Размещение зданий и сооружений в игорных зонах, где допускается размещение игорных заведений, залов игровых автоматов, используемых для проведения азартных игр и игровых столов, а также размещение гостиниц и заведений общественного питания для посетителей игорных зон	4.8.3
Служебные гаражи	Размещение постоянных или временных гаражей, стоянок для хранения служебного автотранспорта, используемого в целях осуществления видов деятельности, предусмотренных видами разрешенного использования с кодами 3.0, 4.0, а также для стоянки и хранения транспортных средств общего пользования, в том числе в депо	4.9
Объекты дорожного сервиса	Размещение зданий и сооружений дорожного сервиса. Содержание данного вида разрешенного использования включает в себя содержание видов разрешенного использования с кодами 4.9.1.1 - 4.9.1.4	4.9.1
Заправка транспортных средств	Размещение автозаправочных станций; размещение магазинов сопутствующей торговли, зданий для организации общественного питания в качестве объектов дорожного сервиса	4.9.1.1
Обеспечение дорожного отдыха	Размещение зданий для предоставления гостиничных услуг в качестве дорожного сервиса (мотелей), а также размещение магазинов сопутствующей торговли, зданий для организации общественного питания в качестве объектов дорожного сервиса	4.9.1.2
Автомобильные	Размещение автомобильных моек, а также	4.9.1.3

1	2	3
мойки	размещение магазинов сопутствующей торговли	
Ремонт автомобилей	Размещение мастерских, предназначенных для ремонта и обслуживания автомобилей, и прочих объектов дорожного сервиса, а также размещение магазинов сопутствующей торговли	4.9.1.4
Выставочно-ярмарочная деятельность	Размещение объектов капитального строительства, сооружений, предназначенных для осуществления выставочно-ярмарочной и конгрессной деятельности, включая деятельность, необходимую для обслуживания указанных мероприятий (застройка экспозиционной площади, организация питания участников мероприятий)	4.10
Отдых (рекреация)	<p>Обустройство мест для занятия спортом, физической культурой, пешими или верховыми прогулками, отдыха и туризма, наблюдения за природой, пикников, охоты, рыбалки и иной деятельности;</p> <p>создание и уход за городскими лесами, скверами, прудами, озерами, водохранилищами, пляжами, а также обустройство мест отдыха в них.</p> <p>Содержание данного вида разрешенного использования включает в себя содержание видов разрешенного использования с кодами 5.1 - 5.5</p>	5.0
Спорт	Размещение зданий и сооружений для занятия спортом. Содержание данного вида разрешенного использования включает в себя содержание видов разрешенного использования с кодами 5.1.1 - 5.1.7	5.1
Обеспечение спортивно-зрелищных мероприятий	Размещение спортивно-зрелищных зданий и сооружений, имеющих специальные места для зрителей от 500 мест (стадионов, дворцов спорта, ледовых дворцов, ипподромов)	5.1.1
Обеспечение занятий спортом в помещениях	Размещение спортивных клубов, спортивных залов, бассейнов, физкультурно-оздоровительных комплексов в зданиях и сооружениях	5.1.2
Площадки для занятий спортом	Размещение площадок для занятия спортом и физкультурой на открытом воздухе (физкультурные площадки, беговые дорожки, поля для спортивной игры)	5.1.3
Оборудованные площадки для занятий спортом	Размещение сооружений для занятия спортом и физкультурой на открытом воздухе (теннисные корты, автодромы, мотодромы, трамплины, спортивные стрельбища)	5.1.4
Водный спорт	Размещение спортивных сооружений для занятия водными видами спорта (причалы и сооружения, необходимые для организации водных видов спорта и хранения соответствующего инвентаря)	5.1.5
Авиационный спорт	Размещение спортивных сооружений для занятия	5.1.6

1	2	3
	авиационными видами спорта (ангары, взлетно-посадочные площадки и иные сооружения, необходимые для организации авиационных видов спорта и хранения соответствующего инвентаря)	
Спортивные базы	Размещение спортивных баз и лагерей, в которых осуществляется спортивная подготовка длительно проживающих в них лиц	5.1.7
Природно-познавательный туризм	Размещение баз и палаточных лагерей для проведения походов и экскурсий по ознакомлению с природой, пеших и конных прогулок, устройство троп и дорожек, размещение щитов с познавательными сведениями об окружающей природной среде; осуществление необходимых природоохранных и природовосстановительных мероприятий	5.2
Туристическое обслуживание	Размещение пансионатов, туристических гостиниц, кемпингов, домов отдыха, не оказывающих услуги по лечению, а также иных зданий, используемых с целью извлечения предпринимательской выгоды из предоставления жилого помещения для временного проживания в них; размещение детских лагерей	5.2.1
Охота и рыбалка	Обустройство мест охоты и рыбалки, в том числе размещение дома охотника или рыбака, сооружений, необходимых для восстановления и поддержания поголовья зверей или количества рыбы	5.3
Причалы для маломерных судов	Размещение сооружений, предназначенных для причаливания, хранения и обслуживания яхт, катеров, лодок и других маломерных судов	5.4
Поля для гольфа или конных прогулок	Обустройство мест для игры в гольф или осуществления конных прогулок, в том числе осуществление необходимых земляных работ и размещения вспомогательных сооружений; размещение конноспортивных манежей, не предусматривающих устройство трибун	5.5
Производственная деятельность	Размещение объектов капитального строительства в целях добычи полезных ископаемых, их переработки, изготовления вещей промышленным способом	6.0
Недропользование	Осуществление геологических изысканий; добыча полезных ископаемых открытым (карьеры, отвалы) и закрытым (шахты, скважины) способами; размещение объектов капитального строительства, в том числе подземных, в целях добычи полезных ископаемых; размещение объектов капитального строительства, необходимых для подготовки сырья к транспортировке и (или) промышленной	6.1

1	2	3
	<p>переработке; размещение объектов капитального строительства, предназначенных для проживания в них сотрудников, осуществляющих обслуживание зданий и сооружений, необходимых для целей недропользования, если добыча полезных ископаемых происходит на межселенной территории</p>	
Тяжелая промышленность	<p>Размещение объектов капитального строительства горно-обогатительной и горно-перерабатывающей, металлургической, машиностроительной промышленности, а также изготовления и ремонта продукции судостроения, авиастроения, вагоностроения, машиностроения, станкостроения, а также другие подобные промышленные предприятия, для эксплуатации которых предусматривается установление охранных или санитарно-защитных зон, за исключением случаев, когда объект промышленности отнесен к иному виду разрешенного использования</p>	6.2
Автомобилестроительная промышленность	<p>Размещение объектов капитального строительства, предназначенных для производства транспортных средств и оборудования, производства автомобилей, производства автомобильных кузовов, производства прицепов, полуприцепов и контейнеров, предназначенных для перевозки одним или несколькими видами транспорта, производства частей и принадлежностей автомобилей и их двигателей</p>	6.2.1
Легкая промышленность	<p>Размещение объектов капитального строительства, предназначенных для текстильной, фарфоро-фаянсовой, электронной промышленности</p>	6.3
Фармацевтическая промышленность	<p>Размещение объектов капитального строительства, предназначенных для фармацевтического производства, в том числе объектов, в отношении которых предусматривается установление охранных или санитарно-защитных зон</p>	6.3.1
Пищевая промышленность	<p>Размещение объектов пищевой промышленности, по переработке сельскохозяйственной продукции способом, приводящим к их переработке в иную продукцию (консервирование, копчение, хлебопечение), в том числе для производства напитков, алкогольных напитков и табачных изделий</p>	6.4
Нефтехимическая промышленность	<p>Размещение объектов капитального строительства, предназначенных для переработки углеводородного сырья, изготовления удобрений, полимеров, химической продукции бытового назначения и подобной продукции, а также другие</p>	6.5

1	2	3
	подобные промышленные предприятия	
Строительная промышленность	Размещение объектов капитального строительства, предназначенных для производства: строительных материалов (кирпичей, пиломатериалов, цемента, крепежных материалов), бытового и строительного газового и сантехнического оборудования, лифтов и подъемников, столярной продукции, сборных домов или их частей и тому подобной продукции	6.6
Энергетика	Размещение объектов гидроэнергетики, тепловых станций и других электростанций, размещение обслуживающих и вспомогательных для электростанций сооружений (золоотвалов, гидротехнических сооружений); размещение объектов электросетевого хозяйства, за исключением объектов энергетики, размещение которых предусмотрено содержанием вида разрешенного использования с кодом 3.1	6.7
Атомная энергетика	Размещение объектов использования атомной энергии, в том числе атомных станций, ядерных установок (за исключением создаваемых в научных целях), пунктов хранения ядерных материалов и радиоактивных веществ размещение обслуживающих и вспомогательных для электростанций сооружений; размещение объектов электросетевого хозяйства, обслуживающих атомные электростанции	6.7.1
Связь	Размещение объектов связи, радиовещания, телевидения, включая воздушные радиорелейные, надземные и подземные кабельные линии связи, линии радиофикации, антенные поля, усилительные пункты на кабельных линиях связи, инфраструктуру спутниковой связи и телерадиовещания, за исключением объектов связи, размещение которых предусмотрено содержанием видов разрешенного использования с кодами 3.1.1, 3.2.3	6.8
Склад	Размещение сооружений, имеющих назначение по временному хранению, распределению и перевалке грузов (за исключением хранения стратегических запасов), не являющихся частями производственных комплексов, на которых был создан груз: промышленные базы, склады, погрузочные терминалы и доки, нефтехранилища и нефтеналивные станции, газовые хранилища и обслуживающие их газоконденсатные и газоперекачивающие станции, элеваторы и продовольственные склады, за исключением железнодорожных перевалочных складов	6.9

1	2	3
Складские площадки	Временное хранение, распределение и перевалка грузов (за исключением хранения стратегических запасов) на открытом воздухе	6.9.1
Обеспечение космической деятельности	Размещение космодромов, стартовых комплексов и пусковых установок, командно-измерительных комплексов, центров и пунктов управления полетами космических объектов, пунктов приема, хранения и переработки информации, баз хранения космической техники, полигонов приземления космических объектов, объектов экспериментальной базы для отработки космической техники, центров и оборудования для подготовки космонавтов, других сооружений, используемых при осуществлении космической деятельности	6.10
Целлюлозно-бумажная промышленность	Размещение объектов капитального строительства, предназначенных для целлюлозно-бумажного производства, производства целлюлозы, древесной массы, бумаги, картона и изделий из них, издательской и полиграфической деятельности, тиражирования записанных носителей информации	6.11
Научно-производственная деятельность	Размещение технологических, промышленных, агропромышленных парков, бизнес-инкубаторов	6.12
Транспорт	Размещение различного рода путей сообщения и сооружений, используемых для перевозки людей или грузов либо передачи веществ. Содержание данного вида разрешенного использования включает в себя содержание видов разрешенного использования с кодами 7.1 - 7.5	7.0
Железнодорожный транспорт	Размещение объектов капитального строительства железнодорожного транспорта. Содержание данного вида разрешенного использования включает в себя содержание видов разрешенного использования с кодами 7.1.1 - 7.1.2	7.1
Железнодорожные пути	Размещение железнодорожных путей	7.1.1
Обслуживание железнодорожных перевозок	Размещение зданий и сооружений, в том числе железнодорожных вокзалов и станций, а также устройств и объектов, необходимых для эксплуатации, содержания, строительства, реконструкции, ремонта наземных и подземных зданий, сооружений, устройств и других объектов железнодорожного транспорта; размещение погрузочно-разгрузочных площадок, прирельсовых складов (за исключением складов горюче-смазочных материалов и автозаправочных станций любых типов, а также складов, предназначенных для хранения опасных веществ и материалов, не	7.1.2

1	2	3
	предназначенных непосредственно для обеспечения железнодорожных перевозок) и иных объектов при условии соблюдения требований безопасности движения, установленных федеральными законами	
Автомобильный транспорт	Размещение зданий и сооружений автомобильного транспорта. Содержание данного вида разрешенного использования включает в себя содержание видов разрешенного использования с кодами 7.2.1 - 7.2.3	7.2
Размещение автомобильных дорог	Размещение автомобильных дорог за пределами населенных пунктов и технически связанных с ними сооружений, придорожных стоянок (парковок) транспортных средств в границах городских улиц и дорог, за исключением предусмотренных видами разрешенного использования с кодами 2.7.1, 4.9, 7.2.3, а также некапитальных сооружений, предназначенных для охраны транспортных средств; размещение объектов, предназначенных для размещения постов органов внутренних дел, ответственных за безопасность дорожного движения	7.2.1
Обслуживание перевозок пассажиров	Размещение зданий и сооружений, предназначенных для обслуживания пассажиров, за исключением объектов капитального строительства, размещение которых предусмотрено содержанием вида разрешенного использования с кодом 7.6	7.2.2
Стоянки транспорта общего пользования	Размещение стоянок транспортных средств, осуществляющих перевозки людей по установленному маршруту	7.2.3
Водный транспорт	Размещение искусственно созданных для судоходства внутренних водных путей, размещение объектов капитального строительства внутренних водных путей, размещение объектов капитального строительства морских портов, размещение объектов капитального строительства, в том числе морских и речных портов, причалов, пристаней, гидротехнических сооружений, навигационного оборудования и других объектов, необходимых для обеспечения судоходства и водных перевозок, заправки водного транспорта	7.3
Воздушный транспорт	Размещение аэродромов, вертолетных площадок (вертодромов), обустройство мест для приводнения и причаливания гидросамолетов, размещение радиотехнического обеспечения полетов и прочих объектов, необходимых для взлета и приземления (приводнения) воздушных судов, размещение аэропортов (аэровокзалов) и иных объектов, необходимых для посадки и высадки пассажиров и	7.4

1	2	3
	их сопутствующего обслуживания и обеспечения их безопасности, а также размещение объектов, необходимых для погрузки, разгрузки и хранения грузов, перемещаемых воздушным путем; размещение объектов, предназначенных для технического обслуживания и ремонта воздушных судов	
Трубопроводный транспорт	Размещение нефтепроводов, водопроводов, газопроводов и иных трубопроводов, а также иных зданий и сооружений, необходимых для эксплуатации названных трубопроводов	7.5
Внеуличный транспорт	Размещение сооружений, необходимых для эксплуатации метрополитена, в том числе наземных путей метрополитена, посадочных станций, межстанционных переходов для пассажиров, электродепо, вентиляционных шахт; размещение наземных сооружений иных видов внеуличного транспорта (монорельсового транспорта, подвесных канатных дорог, фуникулеров)	7.6
Обеспечение обороны и безопасности	Размещение объектов капитального строительства, необходимых для подготовки и поддержания в боевой готовности Вооруженных Сил Российской Федерации, других войск, воинских формирований и органов управлений ими (размещение военных организаций, внутренних войск, учреждений и других объектов, дислокация войск и сил флота), проведение воинских учений и других мероприятий, направленных на обеспечение боевой готовности воинских частей; размещение зданий военных училищ, военных институтов, военных университетов, военных академий; размещение объектов, обеспечивающих осуществление таможенной деятельности	8.0
Обеспечение вооруженных сил	Размещение объектов капитального строительства, предназначенных для разработки, испытания, производства ремонта или уничтожения вооружения, техники военного назначения и боеприпасов; обустройство земельных участков в качестве испытательных полигонов, мест уничтожения вооружения и захоронения отходов, возникающих в связи с использованием, производством, ремонтом или уничтожением вооружений или боеприпасов; размещение объектов капитального строительства, необходимых для создания и хранения запасов материальных ценностей в государственном и мобилизационном резервах (хранилища, склады и другие объекты); размещение объектов, для обеспечения безопасности которых были созданы закрытые	8.1

1	2	3
	административно-территориальные образования	
Охрана Государственной границы Российской Федерации	Размещение инженерных сооружений и заграждений, пограничных знаков, коммуникаций и других объектов, необходимых для обеспечения защиты и охраны Государственной границы Российской Федерации, устройство пограничных просек и контрольных полос, размещение зданий для размещения пограничных воинских частей и органов управления ими, а также для размещения пунктов пропуска через Государственную границу Российской Федерации	8.2
Обеспечение внутреннего правопорядка	Размещение объектов капитального строительства, необходимых для подготовки и поддержания в готовности органов внутренних дел, Росгвардии и спасательных служб, в которых существует военизированная служба; размещение объектов гражданской обороны, за исключением объектов гражданской обороны, являющихся частями производственных зданий	8.3
Обеспечение деятельности по исполнению наказаний	Размещение объектов капитального строительства для создания мест лишения свободы (следственные изоляторы, тюрьмы, поселения)	8.4
Деятельность по особой охране и изучению природы	Сохранение и изучение растительного и животного мира путем создания особо охраняемых природных территорий, в границах которых хозяйственная деятельность, кроме деятельности, связанной с охраной и изучением природы, не допускается (государственные природные заповедники, национальные и природные парки, памятники природы, дендрологические парки, ботанические сады, оранжереи)	9.0
Охрана природных территорий	Сохранение отдельных естественных качеств окружающей природной среды путем ограничения хозяйственной деятельности в данной зоне, в частности: создание и уход за запретными полосами, создание и уход за защитными лесами, в том числе городскими лесами, лесами в лесопарках, и иная хозяйственная деятельность, разрешенная в защитных лесах, соблюдение режима использования природных ресурсов в заказниках, сохранение свойств земель, являющихся особо ценными	9.1
Курортная деятельность	Использование, в том числе с их извлечением, для лечения и оздоровления человека природных лечебных ресурсов (месторождения минеральных вод, лечебные грязи, рапой лиманов и озер, особый климат и иные природные факторы и условия, которые используются или могут использоваться	9.2

1	2	3
	для профилактики и лечения заболеваний человека), а также охрана лечебных ресурсов от истощения и уничтожения в границах первой зоны округа горно-санитарной или санитарной охраны лечебно-оздоровительных местностей и курорта	
Санаторная деятельность	Размещение санаториев, профилакториев, бальнеологических лечебниц, грязелечебниц, обеспечивающих оказание услуги по лечению и оздоровлению населения; обустройство лечебно-оздоровительных местностей (пляжи, бюветы, места добычи целебной грязи); размещение лечебно-оздоровительных лагерей	9.2.1
Историко-культурная деятельность	Сохранение и изучение объектов культурного наследия народов Российской Федерации (памятников истории и культуры), в том числе: объектов археологического наследия, достопримечательных мест, мест бытования исторических промыслов, производств и ремесел, исторических поселений, недействующих военных и гражданских захоронений, объектов культурного наследия, хозяйственная деятельность, являющаяся историческим промыслом или ремеслом, а также хозяйственная деятельность, обеспечивающая познавательный туризм	9.3
Использование лесов	Деятельность по заготовке, первичной обработке и вывозу древесины и недревесных лесных ресурсов, охрана и восстановление лесов и иные цели. Содержание данного вида разрешенного использования включает в себя содержание видов разрешенного использования с кодами 10.1 - 10.4	10.0
Заготовка древесины	Рубка лесных насаждений, выросших в природных условиях, в том числе гражданами для собственных нужд, частичная переработка, хранение и вывоз древесины, создание лесных дорог, размещение сооружений, необходимых для обработки и хранения древесины (лесных складов, лесопилен), охрана и восстановление лесов	10.1
Лесные плантации	Выращивание и рубка лесных насаждений, выращенных трудом человека, частичная переработка, хранение и вывоз древесины, создание дорог, размещение сооружений, необходимых для обработки и хранения древесины (лесных складов, лесопилен), охрана лесов	10.2
Заготовка лесных ресурсов	Заготовка живицы, сбор недревесных лесных ресурсов, в том числе гражданами для собственных нужд, заготовка пищевых лесных ресурсов и дикорастущих растений, хранение, неглубокая переработка и вывоз добытых лесных ресурсов, размещение временных сооружений, необходимых	10.3

1	2	3
	для хранения и неглубокой переработки лесных ресурсов (сушилки, грибоварни, склады), охрана лесов	
Резервные леса	Деятельность, связанная с охраной лесов	10.4
Водные объекты	Ледники, снежники, ручьи, реки, озера, болота, территориальные моря и другие поверхностные водные объекты	11.0
Общее пользование водными объектами	Использование земельных участков, примыкающих к водным объектам способами, необходимыми для осуществления общего водопользования (водопользования, осуществляемого гражданами для личных нужд, а также забор (изъятие) водных ресурсов для целей питьевого и хозяйственно-бытового водоснабжения, купание, использование маломерных судов, водных мотоциклов и других технических средств, предназначенных для отдыха на водных объектах, водопой, если соответствующие запреты не установлены законодательством)	11.1
Специальное пользование водными объектами	Использование земельных участков, примыкающих к водным объектам способами, необходимыми для специального водопользования (забор водных ресурсов из поверхностных водных объектов, сброс сточных вод и (или) дренажных вод, проведение дноуглубительных, взрывных, буровых и других работ, связанных с изменением дна и берегов водных объектов)	11.2
Гидротехнические сооружения	Размещение гидротехнических сооружений, необходимых для эксплуатации водохранилищ (плотин, водосбросов, водозаборных, водовыпускных и других гидротехнических сооружений, судопропускных сооружений, рыбозащитных и рыбопропускных сооружений, берегозащитных сооружений)	11.3
Земельные участки (территории) общего пользования	Земельные участки общего пользования. Содержание данного вида разрешенного использования включает в себя содержание видов разрешенного использования с кодами 12.0.1 - 12.0.2	12.0
Улично-дорожная сеть	Размещение объектов улично-дорожной сети: автомобильных дорог, трамвайных путей и пешеходных тротуаров в границах населенных пунктов, пешеходных переходов, бульваров, площадей, проездов, велодорожек и объектов велотранспортной и инженерной инфраструктуры; размещение придорожных стоянок (парковок) транспортных средств в границах городских улиц и дорог, за исключением предусмотренных видами разрешенного использования с кодами	12.0.1

1	2	3
	2.7.1, 4.9, 7.2.3, а также некапитальных сооружений, предназначенных для охраны транспортных средств	
Благоустройство территории	Размещение декоративных, технических, планировочных, конструктивных устройств, элементов озеленения, различных видов оборудования и оформления, малых архитектурных форм, некапитальных нестационарных строений и сооружений, информационных щитов и указателей, применяемых как составные части благоустройства территории, общественных туалетов	12.0.2
Ритуальная деятельность	Размещение кладбищ, крематориев и мест захоронения; размещение соответствующих культовых сооружений; осуществление деятельности по производству продукции ритуально-обрядового назначения	12.1
Специальная деятельность	Размещение, хранение, захоронение, утилизация, накопление, обработка, обезвреживание отходов производства и потребления, медицинских отходов, биологических отходов, радиоактивных отходов, веществ, разрушающих озоновый слой, а также размещение объектов размещения отходов, захоронения, хранения, обезвреживания таких отходов (скотомогильников, мусоросжигательных и мусороперерабатывающих заводов, полигонов по захоронению и сортировке бытового мусора и отходов, мест сбора вещей для их вторичной переработки)	12.2
Запас	Отсутствие хозяйственной деятельности	12.3
Земельные участки общего назначения	Земельные участки, являющиеся имуществом общего пользования и предназначенные для общего использования правообладателями земельных участков, расположенных в границах территории ведения гражданами садоводства или огородничества для собственных нужд, и (или) для размещения объектов капитального строительства, относящихся к имуществу общего пользования	13.0
Ведение огородничества	Осуществление отдыха и (или) выращивания гражданами для собственных нужд сельскохозяйственных культур; размещение хозяйственных построек, не являющихся объектами недвижимости, предназначенных для хранения инвентаря и урожая сельскохозяйственных культур	13.1
Ведение садоводства	Осуществление отдыха и (или) выращивания гражданами для собственных нужд сельскохозяйственных культур; размещение для собственных нужд садового дома, жилого дома,	13.2

1	2	3
	указанного в описании вида разрешенного использования с кодом 2.1, хозяйственных построек и гаражей	

Примечание.

В данной таблице определены виды разрешенного использования объектов капитального строительства. Наименование отдельных объектов определяется проектировщиком при разработке проектной документации на объект (при новом строительстве или реконструкции). При определении наименования объекта основным условием является функциональное соответствие определенным видам разрешенного использования объектов капитального строительства. При определении наименований объектов необходимо использовать определения, имеющиеся в принятых органами исполнительной власти нормативных актах технического, экономического и правового характера, регламентирующих осуществление градостроительной деятельности, а также инженерных изысканий, архитектурно-строительного проектирования и строительства (ГОСТах в области строительства, сводах Правил по проектированию и строительству, Руководящих Документах в Строительстве, Территориально-Строительных Нормах, Ведомственных Строительных Нормативах, Стандартах Предприятий Строительного Комплекса).»;

2) статью 41 «Виды разрешенного использования земельных участков и объектов капитального строительства в различных территориальных зонах» изложить в новой редакции:

«Статья 41. Виды разрешенного использования земельных участков и объектов капитального строительства в различных территориальных зонах

В квадратных скобках [.....] указан код (числовое обозначение) вида разрешенного использования земельного участка.

Текстовое наименование вида разрешенного использования земельного участка и его код (числовое обозначение) являются равнозначными. (Приказ Федеральной службы государственной регистрации, кадастра и картографии от 10 ноября 2020 г. № П/0412 «Об утверждении классификатора видов разрешенного использования земельных участков»).

2) статью 41 «Виды разрешенного использования земельных участков и объектов капитального строительства в различных территориальных зонах» изложить в следующей редакции:

«Статья 41. Виды разрешенного использования земельных участков и объектов капитального строительства в различных территориальных зонах

В квадратных скобках [.....] указан код (числовое обозначение) вида разрешенного использования земельного участка.

Текстовое наименование вида разрешенного использования земельного участка и его код (числовое обозначение) являются равнозначными. (Приказ Федеральной службы государственной регистрации, кадастра и картографии от 10 ноября 2020 г. № П/0412 «Об утверждении классификатора видов разрешенного использования земельных участков»).

«Статья 41. Виды разрешенного использования земельных участков и объектов капитального строительства в различных территориальных зонах

В квадратных скобках [.....] указан код (числовое обозначение) вида разрешенного использования земельного участка.

Текстовое наименование вида разрешенного использования земельного участка и его код (числовое обозначение) являются равнозначными. (Приказ Федеральной службы государственной регистрации, кадастра и картографии от 10 ноября 2020 г. № П/0412 «Об утверждении классификатора видов разрешенного использования земельных участков»).

ЖИЛЫЕ ЗОНЫ

Ж – 1А. Зона застройки индивидуальными жилыми домами

Зона индивидуальной жилой застройки Ж-1А выделена для обеспечения правовых, социальных, культурных, бытовых условий формирования жилых районов из отдельно стоящих индивидуальных жилых домов коттеджного типа, с минимально разрешенным набором услуг местного значения.

Основные виды разрешенного использования земельных участков и объектов капитального строительства, предельные (минимальные и (или) максимальные) размеры земельных участков и предельные параметры разрешенного строительства, реконструкции объектов капитального строительства

Наименование вида разрешенного использования земельного участка	Описание вида разрешенного использования земельного участка	Предельные (минимальные и (или) максимальные) размеры земельных участков и предельные параметры разрешенного строительства, реконструкции объектов капитального строительства
1	2	3
[2.1] - Для индивидуального жилищного строительства	Размещение жилого дома (отдельно стоящего здания количеством надземных этажей не более чем три, высотой не более двадцати метров, которое состоит из комнат и помещений вспомогательного использования,	Минимальная/максимальная площадь земельных участков – 300/2000 кв. м. Минимальная ширина земельных участков вдоль фронта улицы (проезда) – 12 м. Минимальные отступы от границ земельных участков - 3 м.

1	2	3
	<p>предназначенных для удовлетворения гражданами бытовых и иных нужд, связанных с их проживанием в таком здании, не предназначенного для раздела на самостоятельные объекты недвижимости); выращивание сельскохозяйственных культур; размещение индивидуальных гаражей и хозяйственных построек</p>	<p>Максимальное количество надземных этажей зданий – 3 этажа (включая мансардный этаж) Максимальная высота строений, сооружений от уровня земли - 20 м. Минимальный отступ строений от красной линии – 5 м. Максимальный процент застройки в границах земельного участка – 40 %. Процент застройки подземной части не регламентируется</p>
<p>[2.1.1] - Малоэтажная многоквартирная жилая застройка</p>	<p>Размещение малоэтажных многоквартирных домов (многоквартирные дома высотой до 4 этажей, включая мансардный); обустройство спортивных и детских площадок, площадок для отдыха; размещение объектов обслуживания жилой застройки во встроенных, пристроенных и встроенно-пристроенных помещениях малоэтажного многоквартирного дома, если общая площадь таких помещений в малоэтажном многоквартирном доме не составляет более 15% общей площади помещений дома</p>	<p>Минимальная/максимальная площадь земельных участков – 400/15000 кв. м. Минимальные отступы от границ земельных участков - 3 м. Максимальное количество надземных этажей зданий – 4 этажа (включая мансардный этаж). Максимальный процент застройки в границах земельного участка – 40% Минимальный коэффициент использования территории – 0.4. Максимальный коэффициент использования территории – 0.8. Минимальный процент озеленения земельного участка – 15 %. Процент застройки подземной части не регламентируется</p>
<p>[2.3] - Блокированная жилая застройка</p>	<p>Размещение жилого дома, имеющего одну или несколько общих стен с соседними жилыми домами (количеством этажей не более чем три, при общем количестве совмещенных домов не более десяти и каждый из которых предназначен для проживания одной семьи, имеет общую стену (общие стены) без проемов с соседним домом или соседними домами, расположен на отдельном земельном участке и имеет выход на территорию общего пользования (жилые дома блокированной застройки); разведение декоративных и плодовых деревьев, овощных и ягодных культур; размещение</p>	<p>Минимальная/максимальная площадь земельных участков на один автономный блок – 200/1200 кв. м. Минимальная ширина земельных участков вдоль фронта улицы (проезда) – 6 м. Минимальные отступы от границ крайних земельных участков в блокировке - 3 м, при этом минимальные отступы от границ земельных участков между автономными блоками внутри блокировки- 0 м. Минимальный отступ строений от красной линии (если не установлены красные линии - от фасадной границы участка) - 5 м. Максимальное количество надземных этажей зданий – 3 этажа (включая мансардный этаж).</p>

1	2	3
	индивидуальных гаражей и иных вспомогательных сооружений; обустройство спортивных и детских площадок, площадок для отдыха	Максимальная высота зданий, строений, сооружений от уровня земли - 20 м. Максимальный процент застройки в границах земельного участка – 80%. Процент застройки подземной части не регламентируется
[12.0.1] – Улично-дорожная сеть	Размещение объектов улично-дорожной сети: автомобильных дорог, трамвайных путей и пешеходных тротуаров в границах населенных пунктов, пешеходных переходов, бульваров, площадей, проездов, велодорожек и объектов велотранспортной и инженерной инфраструктуры; размещение придорожных стоянок (парковок) транспортных средств в границах городских улиц и дорог, за исключением предусмотренных видами разрешенного использования с кодами 2.7.1, 4.9, 7.2.3, а также некапитальных сооружений, предназначенных для охраны транспортных средств	Регламенты не устанавливаются. Использование земельных участков, на которые действие градостроительных регламентов не распространяется или для которых градостроительные регламенты не устанавливаются, определяется уполномоченными федеральными органами исполнительной власти, уполномоченными органами исполнительной власти субъектов Российской Федерации или уполномоченными органами местного самоуправления в соответствии с федеральными законами
[12.0.2] – Благоустройство территории	Размещение декоративных, технических, планировочных, конструктивных устройств, элементов озеленения, различных видов оборудования и оформления, малых архитектурных форм, некапитальных нестационарных строений и сооружений, информационных щитов и указателей, применяемых как составные части благоустройства территории, общественных туалетов	Регламенты не устанавливаются. Использование земельных участков, на которые действие градостроительных регламентов не распространяется или для которых градостроительные регламенты не устанавливаются, определяется уполномоченными федеральными органами исполнительной власти, уполномоченными органами исполнительной власти субъектов Российской Федерации или уполномоченными органами местного самоуправления в соответствии с федеральными законами

Условно разрешенные виды использования земельных участков и объектов капитального строительства, предельные (минимальные и (или) максимальные) размеры земельных участков и предельные параметры разрешенного строительства, реконструкции объектов капитального строительства

Наименование вида разрешенного использования земельного участка	Описание вида разрешенного использования земельного участка	Предельные (минимальные и (или) максимальные) размеры земельных участков и предельные параметры разрешенного строительства, реконструкции объектов капитального строительства
1	2	3
[2.7.1] - Хранение автотранспорта	Размещение отдельно стоящих и пристроенных гаражей, в том числе подземных, предназначенных для хранения автотранспорта, в том числе с разделением на машино-места, за исключением гаражей, размещение которых предусмотрено содержанием вида разрешенного использования с кодом 4.9	<p>Минимальная/максимальная площадь земельных участков – 18/100 кв. м.</p> <p>Минимальная ширина земельных участков вдоль фронта улицы (проезда) – 3,5 м.</p> <p>Минимальные отступы от границ земельных участков - 0 м.</p> <p>Максимальное количество надземных этажей зданий – 2 этажа.</p> <p>Максимальная высота зданий, строений, сооружений от уровня земли - 4 м.</p> <p>Максимальный процент застройки в границах земельного участка – 100%.</p> <p>Процент застройки подземной части не регламентируется</p>
[3.1.1] - Предоставление коммунальных услуг	Размещение зданий и сооружений, обеспечивающих поставку воды, тепла, электричества, газа, отвод канализационных стоков, очистку и уборку объектов недвижимости (котельных, водозаборов, очистных сооружений, насосных станций, водопроводов, линий электропередач, трансформаторных подстанций, газопроводов, линий связи, телефонных станций, канализаций, стоянок, гаражей и мастерских для обслуживания уборочной и аварийной техники, сооружений, необходимых для сбора и плавки снега)	<p>Минимальная/максимальная площадь земельных участков - 10 кв. м/10000 кв. м.</p> <p>Минимальная ширина земельных участков вдоль фронта улицы (проезда) – 4 м.</p> <p>Минимальные отступы от границ земельных участков - 1 м.</p> <p>Минимальный отступ строений от красной линии - 5 м</p> <p>Максимальное количество надземных этажей зданий – 3 этажа (включая мансардный этаж).</p> <p>Максимальная высота строений, сооружений от уровня земли - 18 м.</p> <p>Максимальный процент застройки в границах земельного участка – 50%.</p> <p>Процент застройки подземной части не регламентируется</p>

1	2	3
[3.2.1] - Дома социального обслуживания	Размещение зданий, предназначенных для размещения домов престарелых, домов ребенка, детских домов, пунктов ночлега для бездомных граждан размещение объектов капитального строительства для временного размещения вынужденных переселенцев, лиц, признанных беженцами	Минимальная/максимальная площадь земельных участков – 400/5000 кв. м. Минимальная ширина земельных участков вдоль фронта улицы (проезда) – 12 м. Минимальные отступы от границ земельных участков - 3 м. Минимальный отступ строений от красной линии - 5 м. Максимальное количество надземных этажей зданий – 5 этажей (включая мансардный этаж).
[3.2.2] - Оказание социальной помощи населению	Размещение зданий, предназначенных для служб психологической и бесплатной юридической помощи, социальных, пенсионных и иных служб (службы занятости населения, пункты питания малоимущих граждан), в которых осуществляется прием граждан по вопросам оказания социальной помощи и назначения социальных или пенсионных выплат, а также для размещения общественных некоммерческих организаций: некоммерческих фондов, благотворительных организаций, клубов по интересам	Максимальная высота строений, сооружений от уровня земли - 18 м. Максимальный процент застройки в границах земельного участка – 50% Минимальный процент озеленения земельного участка – 30 %. Процент застройки подземной части не регламентируется
[3.2.3] - Оказание услуг связи	Размещение зданий, предназначенных для размещения пунктов оказания услуг почтовой, телеграфной, междугородней и международной телефонной связи	
[3.2.4] - Общежития	Размещение зданий, предназначенных для размещения общежитий, предназначенных для проживания граждан на время их работы, службы или обучения, за исключением зданий, размещение которых предусмотрено содержанием вида разрешенного использования с кодом 4.7	
[3.3] - Бытовое обслуживание	Размещение объектов капитального строительства, предназначенных для оказания	Минимальная/максимальная площадь земельных участков – 100/5000 кв. м.

1	2	3
	населению или организациям бытовых услуг (мастерские мелкого ремонта, ателье, бани, парикмахерские, прачечные, химчистки, похоронные бюро)	<p>Минимальная ширина земельных участков вдоль фронта улицы (проезда) – 12 м.</p> <p>Минимальные отступы от границ земельных участков - 3 м.</p> <p>Минимальный отступ строений от красной линии - 5 м.</p> <p>Максимальное количество надземных этажей зданий – 3 этажа (включая мансардный этаж).</p> <p>Максимальный процент застройки в границах земельного участка – 50%</p> <p>Минимальный процент озеленения земельного участка – 30 %.</p> <p>Процент застройки подземной части не регламентируется</p>
[3.4.1] - Амбулаторно-поликлиническое обслуживание	Размещение объектов капитального строительства, предназначенных для оказания гражданам амбулаторно-поликлинической медицинской помощи (поликлиники, фельдшерские пункты, пункты здравоохранения, центры матери и ребенка, диагностические центры, молочные кухни, станции донорства крови, клинические лаборатории)	<p>Минимальная/максимальная площадь земельных участков – 300/5000 кв. м.</p> <p>Минимальная ширина земельных участков вдоль фронта улицы (проезда) – 12 м.</p> <p>Минимальные отступы от границ земельных участков - 3 м.</p> <p>Минимальный отступ строений от красной линии - 5 м.</p> <p>Максимальное количество надземных этажей зданий – 5 этажей (включая мансардный этаж).</p> <p>Максимальная высота строений, сооружений от уровня земли - 18 м.</p> <p>Максимальный процент застройки в границах земельного участка – 50%</p> <p>Минимальный процент озеленения земельного участка – 30 %.</p> <p>Процент застройки подземной части не регламентируется</p>
[3.5.1] - Дошкольное, начальное и среднее общее образование	Размещение объектов капитального строительства, предназначенных для просвещения, дошкольного, начального и среднего общего образования (детские ясли, детские сады, школы, лицеи, гимназии, художественные, музыкальные школы, образовательные кружки и иные организации,	<p>Минимальная/максимальная площадь земельных участков – 400/15000 кв. м.</p> <p>Минимальная ширина земельных участков вдоль фронта улицы (проезда) – 25 м</p> <p>Минимальные отступы от границ земельных участков - 3 м.</p> <p>Минимальный отступ основного здания от красной линии - 10 м</p>

1	2	3
	<p>осуществляющие деятельность по воспитанию, образованию и просвещению), в том числе зданий, спортивных сооружений, предназначенных для занятия обучающихся физической культурой и спортом</p>	<p>Максимальное количество надземных этажей зданий – 4 этажа. Максимальная высота строений, сооружений от уровня земли - 20 м. Максимальный процент застройки в границах земельного участка – 50%. Минимальный процент озеленения земельного участка – 30 %. Процент застройки подземной части не регламентируется</p>
[4.4] - Магазины	<p>Размещение объектов капитального строительства, предназначенных для продажи товаров, торговая площадь которых составляет до 5000 кв. м</p>	<p>Минимальная/максимальная площадь земельных участков – 100/5000 кв. м. Минимальная ширина земельных участков вдоль фронта улицы (проезда) – 10 м. Минимальные отступы от границ земельных участков - 3 м. Минимальный отступ строений от красной линии - 5 м. Максимальное количество надземных этажей зданий – 5 этажей (включая мансардный этаж). Максимальная высота строений, сооружений от уровня земли - 18 м. Максимальный процент застройки в границах земельного участка – 50% Минимальный процент озеленения земельного участка – 30 %. Процент застройки подземной части не регламентируется</p>

Вспомогательные виды разрешенного использования земельных участков и объектов капитального строительства, допустимые только в качестве дополнительных по отношению к основным видам разрешенного использования и условно разрешенным видам использования и осуществляемые совместно с ними и предельные параметры разрешенного строительства, реконструкции объектов капитального строительства

Виды разрешенного использования земельных участков и объектов капитального строительства	Предельные параметры разрешенного строительства, реконструкции объектов капитального строительства
1	2
<p>Виды разрешенного использования земельных участков - аналогичны видам разрешенного использования земельных участков с основными и условно разрешенными видами использования.</p> <p>Возведение вспомогательных объектов осуществляется только при наличии действующего разрешения на строительство основных и условно разрешенных объектов капитального строительства.</p> <p>Для всех видов объектов с основными и условно разрешенными видами использования вспомогательные виды разрешенного использования применяются в отношении объектов, технологически связанных с объектами, имеющими основной и условно разрешенный вид использования или обеспечивающих их безопасность в соответствии с нормативно-техническими документами, в том числе:</p> <ul style="list-style-type: none"> - объекты коммунального хозяйства (электро-, тепло-, газо-, водоснабжение, водоотведение, телефонизация и т.д.), необходимые для инженерного обеспечения объектов основных, условно разрешенных, а также иных вспомогательных видов использования; - проезды общего пользования; - автостоянки и гаражи (в том числе открытого типа, наземные, подземные и многоэтажные) для обслуживания жителей и посетителей основных, условно разрешенных, а также иных вспомогательных видов использования; - благоустроенные, в том числе озелененные территории, детские площадки, площадки для отдыха, спортивных занятий; - постройки хозяйственного назначения (летние кухни, 	<p>Минимальная площадь земельных участков - 1 кв. м.</p> <p>Максимальная площадь земельного участка, установленная для объектов вспомогательного назначения равнозначна максимальной площади, предназначенной для основных и(или) условно разрешенных видов использования, с обязательным условием применения понижающего коэффициента 0,5.</p> <p>Минимальная ширина земельных участков вдоль фронта улицы (проезда) - 1 м/не подлежит ограничению (но не более максимальной ширины земельного участка, установленного для объектов с основными и(или) условно разрешенными видами использования, к которым вспомогательные виды разрешенного использования являются дополнительными и осуществляются совместно с ними.</p> <p>Максимальный процент застройки в границах земельного участка, максимальная высота строений, сооружений от уровня земли - равнозначны, параметрам разрешенного строительства, реконструкции объектов с основными и условно разрешенными видами использования, с обязательным условием применения понижающего коэффициента 0,5</p> <p>Минимальные отступы от границ земельных участков - 1 м.</p> <p>Требования в части максимальной высоты, установленные настоящими Правилами, не распространяются на антенны, вентиляционные и дымовые трубы</p>

1	2
<p>хозяйственные постройки, кладовые, подвалы, бани, бассейны, теплицы, оранжереи, навесы) индивидуального использования;</p> <ul style="list-style-type: none"> - площадки хозяйственные, в том числе площадки для мусоросборников и выгула собак; - общественные туалеты, надворные туалеты, гидронепроницаемые выгребы, септики; - объекты, обеспечивающие общественную безопасность и безопасность объектов основных и условно разрешенных видов использования, включая противопожарную 	

Ограничения использования земельных участков и объектов капитального строительства:

Расстояние до красной линии улиц/проездов:

1) от Дошкольных образовательных учреждений и общеобразовательных школ (стены здания) - 10 м/10 м;

2) от Пожарных депо - 10 м/10 м (15 м/15 м - для депо I типа);

3) от жилых и общественных зданий – 5 м/3 м;

4) от остальных зданий и сооружений - 5 м/3 м.

5) от постоянных отдельно стоящих и пристроенных гаражей, предназначенных для хранения личного автотранспорта граждан - 0 м/0 м (без устройства распашных ворот).

В сложившейся застройке, при ширине земельного участка 12 метров и менее, для строительства жилого дома минимальный отступ от границы соседнего участка составляет не менее:

1,0 м - для одноэтажного жилого дома;

1,5 м - для двухэтажного жилого дома;

2,0 м - для трехэтажного жилого дома, при условии, что расстояние до расположенного на соседнем земельном участке жилого дома не менее 5 м;

от других построек (баня, гараж и другие) - 1 м;

от стволов высокорослых деревьев - 4 м;

от стволов среднерослых деревьев - 2 м;

от кустарника - 1 м.

На территориях с застройкой усадебными одно-, двухквартирными домами расстояние от окон жилых помещений (комнат, кухонь и веранд) до стен соседнего дома и хозяйственных построек (сарая, гаража, бани), расположенных на соседних земельных участках, должно быть не менее 6 м.

Вспомогательные строения, за исключением гаражей, размещать со стороны улиц не допускается. При этом этажность их не должна превышать двух этажей, при условии обеспечения нормативной инсоляции на территории соседних приквартирных участков.

Расстояние от площадок с контейнерами для сбора твердых бытовых отходов до окон жилых домов, границ участков детских, лечебных учреждений, мест отдыха должны быть не менее 20 м, и не более 100 м. Общее количество контейнеров не более 5 шт.

Надворные туалеты, гидронепроницаемые выгребы, септики должны размещаться на расстоянии: от соседнего жилого дома не менее - 12 м., от красной линии не менее - 10 м., от границы смежного земельного участка не менее - 4 м.

Все здания, строения и сооружения должны быть обеспечены системами водоотведения с кровли, с целью предотвращения подтопления соседних земельных участков и строений.

Размещение навесов должно осуществляться с учетом противопожарных требований и соблюдения нормативной продолжительности инсоляции придомовых территорий и жилых помещений.

Устройство навесов не должно ущемлять законных интересов соседних домовладельцев, в части водоотведения атмосферных осадков с кровли навесов, при устройстве навесов минимальный отступ от границы участка – 1 м.

Вспомогательные строения, за исключением гаражей, размещать со стороны улиц не допускается.

Изменение общего рельефа земельного участка, осуществляемое путем выемки или насыпи земли, ведущее к изменению существующей водоотводной (дренажной) системы, к заболачиванию (переувлажнению) смежных участков или нарушению иных законных прав их владельцев, не допускается. При необходимости изменения рельефа должны быть выполнены мероприятия по недопущению возможных негативных последствий.

Характер ограждения земельных участков со стороны улицы должен быть выдержан в едином стиле как минимум на протяжении одного квартала с обеих сторон улиц с максимально допустимой высотой ограждений 2,0 м. (кроме объектов со специальными требованиями к ограждению их территории). По границе с соседним земельным участком ограждения должны быть проветриваемыми на высоту не менее 0,5 м от уровня земли ограждения и высотой не более 2,0 м.

Допускается устройство функционально оправданных участков сплошного ограждения (в местах интенсивного движения транспорта, размещения септиков, мусорных площадок и других).

Примечание общее.

При размещении зданий, строений и сооружений должны соблюдаться, установленные законодательством о пожарной безопасности и законодательством в области обеспечения санитарно-эпидемиологического благополучия населения, минимальные нормативные противопожарные и санитарно-эпидемиологические разрывы между зданиями, строениями и сооружениями, в том числе и расположенными на соседних земельных участках, а также технические регламенты, градостроительные и строительные нормы и Правила.

В случае если земельный участок или объект капитального строительства находится в границах зоны с особыми условиями использования территорий, на них устанавливаются ограничения использования в соответствии с законодательством Российской Федерации.

Во всех территориальных зонах требуемое (согласно СП 42.13330.2016 Градостроительство. Планировка и застройка городских и сельских поселений. Актуализированная редакция СНиП 2.07.01-89*) количество машиномест на одну расчетную единицу по видам использования должно быть обеспечено на территории земельного участка, в границах которого производится градостроительное изменение.

Размещение новых населенных пунктов и строительство объектов капитального строительства без проведения специальных защитных мероприятий по предотвращению негативного воздействия вод в границах зон затопления, подтопления запрещаются.

В границах зон затопления, подтопления, в соответствии с законодательством Российской Федерации о градостроительной деятельности, отнесенных к зонам с особыми условиями использования территорий, запрещаются:

- 1) размещение новых населенных пунктов и строительство объектов капитального строительства без обеспечения инженерной защиты таких населенных пунктов и объектов от затопления и подтопления;
- 2) использование сточных вод в целях регулирования плодородия почв;
- 3) размещение кладбищ, скотомогильников, мест захоронения отходов производства и потребления, химических, взрывчатых, токсичных, отравляющих и ядовитых веществ, пунктов хранения и захоронения радиоактивных отходов;
- 4) осуществление авиационных мер по борьбе с вредными организмами.

В соответствии с пунктами 2 и 3 части 4 статьи 36 Градостроительного кодекса Российской Федерации, действие градостроительного регламента не распространяется на земельные участки:

- в границах территорий общего пользования;
- предназначенные для размещения линейных объектов и (или) занятые линейными объектами.

Строительство и реконструкция индивидуальных жилых домов и дачных домов, расположенных на земельных участках в границах территориальной зоны, в отношении которых осуществлен государственный кадастровый учет и (или)

зарегистрировано в установленном законом порядке право собственности и предельные размеры которых не соответствуют предельным размерам земельных участков, указанным в градостроительных регламентах данных территориальных зон, могут осуществляться без приведения в соответствие с градостроительными регламентами указанной зоны в части предельных размеров земельных участков.

Требования настоящих Правил к предельным минимальным размерам земельных участков не применяются в отношении земельных участков (земель), ранее предоставленных на каком-либо праве (находящихся на ином законном основании) в размерах, менее установленных градостроительными регламентами, в целях их кадастрового учета и государственной регистрации прав на них в указанных размерах.

Формирование земельных участков, предназначенных для размещения объектов улично-дорожной сети, автомобильных дорог и пешеходных тротуаров в границах населенных пунктов, пешеходных переходов, набережных, береговых полос водных объектов общего пользования, скверов, бульваров, площадей, проездов, малых архитектурных форм благоустройства (земельные участки (территории) общего пользования (код 12.0.)), а также размещение различного рода путей сообщения и сооружений, используемых для перевозки людей или грузов либо передачи веществ (код 7.0) осуществляется в соответствии с действующим законодательством.

Размещение зданий, строений и сооружений возможно при соблюдении требований статей 37, 38, 39, 40, 42 настоящих Правил.

При выдаче разрешения на строительство объектов капитального строительства не допускается размещение нормативных площадок благоустройства многоквартирных жилых домов, а также парковок на территории, предусмотренной для размещения объектов, указанных в перечне видов объектов размещение которых может осуществляться на землях или земельных участках, находящихся в государственной или муниципальной собственности, без предоставления земельных участков и установления сервитутов, утвержденном постановлением Правительства Российской Федерации от 3 декабря 2014 г. № 1300 «Об утверждении перечня видов объектов, размещение которых может осуществляться на землях или земельных участках, находящихся в государственной или муниципальной собственности, без предоставления земельных участков и установления сервитутов».

Ж – 1Б. Зона застройки индивидуальными жилыми домами с содержанием домашнего скота и птицы

Зона индивидуальной жилой застройки Ж-1 Б выделена для обеспечения правовых, социальных, культурных, бытовых условий формирования жилых районов из отдельно стоящих индивидуальных жилых домов усадебного типа с возможностью ведения развитого личного подсобного хозяйства, а также с минимально разрешенным набором услуг местного значения.

Основные виды разрешенного использования земельных участков и объектов капитального строительства, предельные (минимальные и (или) максимальные) размеры земельных участков и предельные параметры разрешенного строительства, реконструкции объектов капитального строительства

Наименование вида разрешенного использования земельного участка	Описание вида разрешенного использования земельного участка	Предельные (минимальные и (или) максимальные) размеры земельных участков и предельные параметры разрешенного строительства, реконструкции объектов капитального строительства
1	2	3
[2.1] - Для индивидуального жилищного строительства	Размещение жилого дома (отдельно стоящего здания количеством надземных этажей не более чем три, высотой не более двадцати метров, которое состоит из комнат и помещений вспомогательного использования, предназначенных для удовлетворения гражданами бытовых и иных нужд, связанных с их проживанием в таком здании, не предназначенного для раздела на самостоятельные объекты недвижимости); выращивание сельскохозяйственных культур; размещение индивидуальных гаражей и хозяйственных построек	Минимальная/максимальная площадь земельных участков – 300/2000 кв. м. Минимальная ширина земельных участков вдоль фронта улицы (проезда) – 12 м. Минимальные отступы от границ земельных участков - 3 м. Минимальный отступ строений от красной линии - 5 м. Максимальное количество надземных этажей зданий – 3 этажа (включая мансардный этаж). Максимальная высота строений, сооружений от уровня земли - 20 м. Максимальный процент застройки в границах земельного участка – 50% Процент застройки подземной части не регламентируется
[2.1.1] - Малоэтажная многоквартирная жилая застройка	Размещение малоэтажных многоквартирных домов (многоквартирные дома высотой до 4 этажей, включая мансардный); обустройство спортивных и детских площадок, площадок для отдыха; размещение объектов обслуживания жилой застройки во встроженных, пристроенных и встроено-пристроенных	Минимальная/максимальная площадь земельных участков – 400/10000 кв. м. Минимальная ширина земельных участков вдоль фронта улицы (проезда) – 12 м. Минимальные отступы от границ земельных участков - 3 м. Минимальный отступ строений от красной линии - 5 м. Максимальное количество надземных этажей зданий – 4 этажа (включая мансардный этаж). Максимальная высота строений, сооружений от уровня земли - 15 м.

1	2	3
	помещения малоэтажного многоквартирного дома, если общая площадь таких помещений в малоэтажном многоквартирном доме не составляет более 15% общей площади помещений дома	Максимальный процент застройки в границах земельного участка – 60%. Минимальный коэффициент использования территории – 0.4. Максимальный коэффициент использования территории – 0.8. Минимальный процент озеленения земельного участка – 15%. Процент застройки подземной части не регламентируется
[2.2] - Для ведения личного подсобного хозяйства	Размещение жилого дома, указанного в описании вида разрешенного использования с кодом 2.1; производство сельскохозяйственной продукции; размещение гаража и иных вспомогательных сооружений; содержание сельскохозяйственных животных	Минимальная/максимальная площадь земельных участков – 1000/5000 кв. м. Минимальная ширина земельных участков вдоль фронта улицы (проезда) – 12 м. Минимальные отступы от границ земельных участков - 3 м. Минимальный отступ строений от красной линии - 5 м. Максимальное количество надземных этажей зданий – 3 этажа (включая мансардный этаж). Максимальная высота строений, сооружений от уровня земли - 12 м. Максимальный процент застройки в границах земельного участка – 40%. Процент застройки подземной части не регламентируется
[2.3] - Блокированная жилая застройка	Размещение жилого дома, имеющего одну или несколько общих стен с соседними жилыми домами (количеством этажей не более чем три, при общем количестве совмещенных домов не более десяти и каждый из которых предназначен для проживания одной семьи, имеет общую стену (общие стены) без проемов с соседним домом или соседними домами, расположен на отдельном земельном участке и имеет выход на территорию общего пользования (жилые дома блокированной застройки); разведение декоративных и плодовых деревьев, овощных и ягодных культур;	Минимальная/максимальная площадь земельных участков на один автономный блок – 200/1200 кв. м. Минимальная ширина земельных участков вдоль фронта улицы (проезда) – 6 м. Минимальные отступы от границ крайних земельных участков в блокировке - 3 м, при этом минимальные отступы от границ земельных участков между автономными блоками внутри блокировки- 0 м. Минимальный отступ строений от красной линии - 5 м. Максимальное количество надземных этажей зданий – 3 этажа (включая мансардный этаж). Максимальное количество надземных этажей зданий – 5 этажей (включая мансардный этаж). Максимальная высота зданий от уровня земли – 12 м. Максимальный процент застройки в границах земельного участка –

1	2	3
	размещение индивидуальных гаражей и иных вспомогательных сооружений; обустройство спортивных и детских площадок, площадок для отдыха	80% Процент застройки подземной части не регламентируется
[5.1.3] – Площадки для занятий спортом	Размещение площадок для занятия спортом и физкультурой на открытом воздухе (физкультурные площадки, беговые дорожки, поля для спортивной игры)	Минимальная/максимальная площадь земельных участков – 10/10000 кв. м. Строительство объектов капитального строительства не предусмотрено
[12.0.1] – Улично-дорожная сеть	Размещение объектов улично-дорожной сети: автомобильных дорог, трамвайных путей и пешеходных тротуаров в границах населенных пунктов, пешеходных переходов, бульваров, площадей, проездов, велодорожек и объектов велотранспортной и инженерной инфраструктуры; Размещение придорожных стоянок (парковок) транспортных средств в границах городских улиц и дорог, за исключением предусмотренных видами разрешенного использования с кодами 2.7.1, 4.9, 7.2.3, а также некапитальных сооружений, предназначенных для охраны транспортных средств	Регламенты не устанавливаются. Использование земельных участков, на которые действие градостроительных регламентов не распространяется или для которых градостроительные регламенты не устанавливаются, определяется уполномоченными федеральными органами исполнительной власти, уполномоченными органами исполнительной власти субъектов Российской Федерации или уполномоченными органами местного самоуправления в соответствии с федеральными законами
[12.0.2] – Благоустройство территории	Размещение декоративных, технических, планировочных, конструктивных устройств, элементов озеленения, различных видов оборудования и оформления, малых архитектурных форм, некапитальных нестационарных строений и сооружений, информационных щитов и указателей, применяемых как составные	

1	2	3
	части благоустройства территории, общественных туалетов	

Условно разрешенные виды использования земельных участков и объектов капитального строительства, предельные (минимальные и (или) максимальные) размеры земельных участков и предельные параметры разрешенного строительства, реконструкции объектов капитального строительства

Наименование вида разрешенного использования земельного участка	Описание вида разрешенного использования земельного участка	Предельные (минимальные и (или) максимальные) размеры земельных участков и предельные параметры разрешенного строительства, реконструкции объектов капитального строительства
1	2	3
[2.7.1] - Хранение автотранспорта	Размещение отдельно стоящих и пристроенных гаражей, в том числе подземных, предназначенных для хранения автотранспорта, в том числе с разделением на машино-места, за исключением гаражей, размещение которых предусмотрено содержанием вида разрешенного использования с кодом 4.9	Минимальная/максимальная площадь земельных участков – 18/100 кв. м. Минимальная ширина земельных участков вдоль фронта улицы (проезда) – 3,5 м. Минимальные отступы от границ земельных участков - 0 м. Максимальное количество надземных этажей зданий – 2 этажа. Максимальная высота зданий, строений, сооружений от уровня земли - 4 м. Максимальный процент застройки в границах земельного участка – 100%. Процент застройки подземной части не регламентируется
[3.1.1] - Предоставление коммунальных услуг	Размещение зданий и сооружений, обеспечивающих поставку воды, тепла, электричества, газа, отвод канализационных стоков, очистку и уборку объектов недвижимости (котельных, водозаборов, очистных сооружений, насосных станций, водопроводов, линий электропередач, трансформаторных подстанций,	Минимальная/максимальная площадь земельных участков - 10 кв. м/10000 кв. м. Минимальная ширина земельных участков вдоль фронта улицы (проезда) – 4 м. Минимальные отступы от границ земельных участков - 1 м. Минимальный отступ строений от красной линии - 5 м Максимальное количество надземных этажей зданий – 3 этажа (включая мансардный этаж). Максимальная высота строений, сооружений от уровня земли - 18 м.

1	2	3
	газопроводов, линий связи, телефонных станций, канализаций, стоянок, гаражей и мастерских для обслуживания уборочной и аварийной техники, сооружений, необходимых для сбора и плавки снега)	Максимальный процент застройки в границах земельного участка – 50% Процент застройки подземной части не регламентируется
[3.2.1] - Дома социального обслуживания	Размещение зданий, предназначенных для размещения домов престарелых, домов ребенка, детских домов, пунктов ночлега для бездомных граждан размещение объектов капитального строительства для временного размещения вынужденных переселенцев, лиц, признанных беженцами	Минимальная/максимальная площадь земельных участков – 400/5000 кв. м. Минимальная ширина земельных участков вдоль фронта улицы (проезда) – 12 м. Минимальные отступы от границ земельных участков - 3 м. Минимальный отступ строений от красной линии - 5 м. Максимальное количество надземных этажей зданий – 5 этажей (включая мансардный этаж).
[3.2.2] - Оказание социальной помощи населению	Размещение зданий, предназначенных для служб психологической и бесплатной юридической помощи, социальных, пенсионных и иных служб (службы занятости населения, пункты питания малоимущих граждан), в которых осуществляется прием граждан по вопросам оказания социальной помощи и назначения социальных или пенсионных выплат, а также для размещения общественных некоммерческих организаций: некоммерческих фондов, благотворительных организаций, клубов по интересам	Максимальная высота строений, сооружений от уровня земли - 18 м. Максимальный процент застройки в границах земельного участка – 50%. Минимальный процент озеленения земельного участка – 30 %. Процент застройки подземной части не регламентируется
[3.2.3] - Оказание услуг связи	Размещение зданий, предназначенных для размещения пунктов оказания услуг почтовой, телеграфной, междугородней и международной телефонной связи	
[3.2.4] - Общежития	Размещение зданий, предназначенных для размещения общежитий, предназначенных	

1	2	3
	для проживания граждан на время их работы, службы или обучения, за исключением зданий, размещение которых предусмотрено содержанием вида разрешенного использования с кодом 4.7	
[3.3] - Бытовое обслуживание	Размещение объектов капитального строительства, предназначенных для оказания населению или организациям бытовых услуг (мастерские мелкого ремонта, ателье, бани, парикмахерские, прачечные, химчистки, похоронные бюро)	<p>Минимальная/максимальная площадь земельных участков – 100/5000 кв. м.</p> <p>Минимальная ширина земельных участков вдоль фронта улицы (проезда) – 12 м.</p> <p>Минимальные отступы от границ земельных участков - 3 м.</p> <p>Минимальный отступ строений от красной линии - 5 м.</p> <p>Максимальное количество надземных этажей зданий – 5 этажей (включая мансардный этаж).</p> <p>Максимальная высота строений, сооружений от уровня земли - 18 м.</p> <p>Максимальный процент застройки в границах земельного участка – 50%</p> <p>Минимальный процент озеленения земельного участка – 30 %.</p> <p>Процент застройки подземной части не регламентируется</p>
[3.4.1] - Амбулаторно-поликлиническое обслуживание	Размещение объектов капитального строительства, предназначенных для оказания гражданам амбулаторно-поликлинической медицинской помощи (поликлиники, фельдшерские пункты, пункты здравоохранения, центры матери и ребенка, диагностические центры, молочные кухни, станции донорства крови, клинические лаборатории)	<p>Минимальная/максимальная площадь земельных участков – 300/5000 кв. м.</p> <p>Минимальная ширина земельных участков вдоль фронта улицы (проезда) – 12 м.</p> <p>Минимальные отступы от границ земельных участков - 3 м.</p> <p>Минимальный отступ строений от красной линии - 5 м.</p> <p>Максимальное количество надземных этажей зданий – 5 этажей (включая мансардный этаж).</p> <p>Максимальная высота строений, сооружений от уровня земли - 18 м.</p> <p>Максимальный процент застройки в границах земельного участка – 50%</p> <p>Минимальный процент озеленения земельного участка – 30 %.</p> <p>Процент застройки подземной части не регламентируется</p>
[3.5.1] - Дошкольное, начальное и среднее общее	Размещение объектов капитального строительства, предназначенных для	Минимальная/максимальная площадь земельных участков – 400/15000 кв. м.

1	2	3
образование	просвещения, дошкольного, начального и среднего общего образования (детские ясли, детские сады, школы, лицеи, гимназии, художественные, музыкальные школы, образовательные кружки и иные организации, осуществляющие деятельность по воспитанию, образованию и просвещению, в том числе зданий, спортивных сооружений, предназначенных для занятия обучающихся физической культурой и спортом)	<p>Минимальная ширина земельных участков вдоль фронта улицы (проезда) – 25 м.</p> <p>Минимальные отступы от границ земельных участков - 3 м.</p> <p>Минимальный отступ основного здания от красной линии - 10 м.</p> <p>Максимальное количество надземных этажей зданий – 4 этажа.</p> <p>Максимальная высота строений, сооружений от уровня земли - 20 м.</p> <p>Максимальный процент застройки в границах земельного участка – 50%</p> <p>Минимальный процент озеленения земельного участка – 30 %.</p> <p>Процент застройки подземной части не регламентируется</p>
[3.7.1] - Осуществление религиозных обрядов	Размещение зданий и сооружений, предназначенных для совершения религиозных обрядов и церемоний (в том числе церкви, соборы, храмы, часовни, мечети, молельные дома, синагоги)	<p>Минимальная/максимальная площадь земельных участков - 400/5000 кв. м.</p> <p>Минимальные отступы от границ земельных участков - 3 м.</p> <p>Минимальный отступ строений от красной линии - 5 м.</p> <p>Максимальная высота зданий, строений, сооружений от уровня земли - 30 м.</p> <p>Максимальный процент застройки в границах земельного участка – 50%</p> <p>Минимальный процент озеленения земельного участка – 30%.</p> <p>Процент застройки подземной части не регламентируется</p>
[3.7.2] - Религиозное управление и образование	Размещение зданий, предназначенных для постоянного местонахождения духовных лиц, паломников и послушников в связи с осуществлением ими религиозной службы, а также для осуществления благотворительной и религиозной образовательной деятельности (монастыри, скиты, дома священнослужителей, воскресные и религиозные школы, семинарии, духовные училища)	<p>Минимальная/максимальная площадь земельных участков - 400/5000 кв. м.</p> <p>Минимальные отступы от границ земельных участков - 3 м.</p> <p>Максимальная высота зданий, строений, сооружений от уровня земли - 30 м.</p> <p>Максимальный процент застройки в границах земельного участка – 50%</p> <p>Минимальный процент озеленения земельного участка – 30%.</p> <p>Процент застройки подземной части не регламентируется</p>

1	2	3
[4.4] - Магазины	Размещение объектов капитального строительства, предназначенных для продажи товаров, торговая площадь которых составляет до 5000 кв. м	<p>Минимальная/максимальная площадь земельных участков – 100/5000 кв. м.</p> <p>Минимальная ширина земельных участков вдоль фронта улицы (проезда) – 10 м.</p> <p>Минимальные отступы от границ земельных участков - 3 м.</p> <p>Минимальный отступ строений от красной линии - 5 м.</p> <p>Максимальное количество надземных этажей зданий – 5 этажей (включая мансардный этаж).</p> <p>Максимальная высота строений, сооружений от уровня земли - 18 м.</p> <p>Максимальный процент застройки в границах земельного участка – 50%</p> <p>Минимальный процент озеленения земельного участка – 30 %.</p> <p>Процент застройки подземной части не регламентируется</p>
[5.1.2] - Обеспечение занятий спортом в помещениях	Размещение спортивных клубов, спортивных залов, бассейнов, физкультурно-оздоровительных комплексов в зданиях и сооружениях	<p>Минимальная/максимальная площадь земельных участков – 50/10000 кв. м.</p> <p>Минимальные отступы от границ земельных участков - 3 м.</p> <p>Максимальное количество надземных этажей зданий – 3 этажа (включая мансардный этаж).</p> <p>Максимальный процент застройки в границах земельного участка – 50%</p> <p>Минимальный процент озеленения земельного участка – 30 %.</p> <p>Процент застройки подземной части не регламентируется</p>

Вспомогательные виды разрешенного использования земельных участков и объектов капитального строительства, допустимые только в качестве дополнительных по отношению к основным видам разрешенного использования и условно разрешенным видам использования и осуществляемые совместно с ними и предельные параметры разрешенного строительства, реконструкции объектов капитального строительства

Виды разрешенного использования земельных участков и объектов капитального строительства	Предельные параметры разрешенного строительства, реконструкции объектов капитального строительства
1	2
<p>Виды разрешенного использования земельных участков - аналогичны видам разрешенного использования земельных участков с основными и условно разрешенными видами использования;</p> <p>Возведение вспомогательных объектов осуществляется только при наличии действующего разрешения на строительство основных и условно разрешенных объектов капитального строительства.</p> <p>Для всех видов объектов с основными и условно разрешенными видами использования вспомогательные виды разрешенного использования применяются в отношении объектов, технологически связанных с объектами, имеющими основной и условно разрешенный вид использования или обеспечивающих их безопасность в соответствии с нормативно-техническими документами, в том числе:</p> <ul style="list-style-type: none"> - объекты коммунального хозяйства (электро-, тепло-, газо-, водоснабжение, водоотведение, телефонизация и т.д.), необходимые для инженерного обеспечения объектов основных, условно разрешенных, а также иных вспомогательных видов использования; - проезды общего пользования; - автостоянки и гаражи (в том числе открытого типа, наземные, подземные и многоэтажные) для обслуживания жителей и посетителей основных, условно разрешенных, а также иных вспомогательных видов использования; - благоустроенные, в том числе озелененные территории, детские площадки, площадки для отдыха, спортивных занятий; - постройки хозяйственного назначения (летние кухни, 	<p>Минимальная площадь земельных участков - 1 кв. м.</p> <p>Максимальная площадь земельного участка, установленная для объектов вспомогательного назначения равнозначна максимальной площади, предназначенной для основных и(или) условно разрешенных видов использования, с обязательным условием применения понижающего коэффициента 0,5.</p> <p>Минимальная ширина земельных участков вдоль фронта улицы (проезда) - 1 м/не подлежит ограничению (но не более максимальной ширины земельного участка, установленного для объектов с основными и(или) условно разрешенными видами использования, к которым вспомогательные виды разрешенного использования являются дополнительными и осуществляются совместно с ними.</p> <p>Максимальный процент застройки в границах земельного участка, максимальная высота строений, сооружений от уровня земли - равнозначны, параметрам разрешенного строительства, реконструкции объектов с основными и условно разрешенными видами использования, с обязательным условием применения понижающего коэффициента 0,5</p> <p>Минимальные отступы от границ земельных участков - 1 м.</p> <p>Требования в части максимальной высоты, установленные настоящими Правилами, не распространяются на антенны, вентиляционные и дымовые трубы</p>

1	2
<p>хозяйственные постройки, кладовые, подвалы, бани, бассейны, теплицы, оранжереи, навесы) индивидуального использования;</p> <ul style="list-style-type: none"> - площадки хозяйственные, в том числе площадки для мусоросборников и выгула собак; - общественные туалеты, надворные туалеты, гидронепроницаемые выгребы, септики; - объекты, обеспечивающие общественную безопасность и безопасность объектов основных и условно разрешенных видов использования, включая противопожарную 	

Ограничения использования земельных участков и объектов капитального строительства:

Расстояние до красной линии улиц/проездов:

1) от Дошкольных образовательных учреждений и общеобразовательных школ (стены здания) - 10 м/10 м;

2) от Пожарных депо - 10 м/10 м (15 м/15 м - для депо I типа);

3) от жилых и общественных зданий – 5 м/3 м;

4) от остальных зданий и сооружений - 5 м/3 м.

5) от постоянных отдельно стоящих и пристроенных гаражей, предназначенных для хранения личного автотранспорта граждан - 0 м/0 м (без устройства распашных ворот).

До границы соседнего приквартирного участка расстояния по санитарно-бытовым условиям должны быть не менее:

в сложившейся застройке, при ширине земельного участка 12 метров и менее, для строительства жилого дома минимальный отступ от границы соседнего участка составляет не менее:

1,0 м - для одноэтажного жилого дома;

1,5 м - для двухэтажного жилого дома;

2,0 м - для трехэтажного жилого дома, при условии, что расстояние до расположенного на соседнем земельном участке жилого дома не менее 5 м;

от других построек (баня, гараж и другие) - 1 м;

от стволов высокорослых деревьев - 4 м;

от стволов среднерослых деревьев - 2 м;

от кустарника - 1 м.

На земельных участках содержание скота и птицы допускается лишь в районах усадебной застройки с участком размером не менее 0,1 га. На участках предусматриваются хозяйственные постройки для содержания скота и птицы, хранения кормов, инвентаря, топлива и других хозяйственных нужд, бани, а также - хозяйственные подъезды и скотопрогоны.

Расстояния от помещений и выгулов (вольеров, навесов, загонов) для содержания и разведения животных до окон жилых помещений и кухонь должны быть не менее:

Нормативный разрыв	Поголовье (шт.), не более						
	свиньи	коровы, бычки	овцы, козы	кролики-матки	птица	лошади	нутрии, песцы
10 м	5	5	10	10	30	5	5
20 м	8	8	15	20	45	8	8
30 м	10	10	20	30	60	10	10
40 м	15	15	25	40	75	15	15

Вспомогательные строения, за исключением гаражей, размещать со стороны улиц не допускается. При этом этажность их не должна превышать двух этажей, при условии обеспечения нормативной инсоляции на территории соседних приквартирных участков.

Расстояние от площадок с контейнерами для сбора твердых бытовых отходов до окон жилых домов, границ участков детских, лечебных учреждений, мест отдыха должны быть не менее 20 м, и не более 100 м. Общее количество контейнеров не более 5 шт.

Надворные туалеты, гидронепроницаемые выгребы, септики должны размещаться на расстоянии: от соседнего жилого дома не менее - 12 м., от красной линии не менее - 10 м., от границы смежного земельного участка не менее - 4 м.

Все здания, строения и сооружения должны быть обеспечены системами водоотведения с кровли, с целью предотвращения подтопления соседних земельных участков и строений.

Размещение навесов должно осуществляться с учетом противопожарных требований и соблюдения нормативной продолжительности инсоляции придомовых территорий и жилых помещений.

Устройство навесов не должно ущемлять законных интересов соседних домовладельцев, в части водоотведения атмосферных осадков с кровли навесов, при устройстве навесов минимальный отступ от границы участка – 1 м.

Изменение общего рельефа земельного участка, осуществляемое путем выемки или насыпи земли, ведущее к изменению существующей водоотводной (дренажной) системы, к заболачиванию (переувлажнению) смежных участков или

нарушению иных законных прав их владельцев, не допускается. При необходимости изменения рельефа должны быть выполнены мероприятия по недопущению возможных негативных последствий.

Характер ограждения земельных участков со стороны улицы должен быть выдержан в едином стиле как минимум на протяжении одного квартала с обеих сторон улиц с максимально допустимой высотой ограждений 2,0 м. (кроме объектов со специальными требованиями к ограждению их территории). По границе с соседним земельным участком ограждения должны быть проветриваемыми на высоту не менее 0,5 м от уровня земли ограждения и высотой не более 2,0 м.

Допускается устройство функционально оправданных участков сплошного ограждения (в местах интенсивного движения транспорта, размещения септиков, мусорных площадок и других).

Примечание общее.

При размещении зданий, строений и сооружений должны соблюдаться, установленные законодательством о пожарной безопасности и законодательством в области обеспечения санитарно-эпидемиологического благополучия населения, минимальные нормативные противопожарные и санитарно-эпидемиологические разрывы между зданиями, строениями и сооружениями, в том числе и расположенными на соседних земельных участках, а также технические регламенты, градостроительные и строительные нормы и Правила.

В случае если земельный участок или объект капитального строительства находится в границах зоны с особыми условиями использования территорий, на них устанавливаются ограничения использования в соответствии с законодательством Российской Федерации.

Размещение новых населенных пунктов и строительство объектов капитального строительства без проведения специальных защитных мероприятий по предотвращению негативного воздействия вод в границах зон затопления, подтопления запрещаются.

В границах зон затопления, подтопления, в соответствии с законодательством Российской Федерации о градостроительной деятельности, отнесенных к зонам с особыми условиями использования территорий, запрещаются:

- 1) размещение новых населенных пунктов и строительство объектов капитального строительства без обеспечения инженерной защиты таких населенных пунктов и объектов от затопления и подтопления;
- 2) использование сточных вод в целях регулирования плодородия почв;
- 3) размещение кладбищ, скотомогильников, мест захоронения отходов производства и потребления, химических, взрывчатых, токсичных, отравляющих и ядовитых веществ, пунктов хранения и захоронения радиоактивных отходов;
- 4) осуществление авиационных мер по борьбе с вредными организмами.

Во всех территориальных зонах требуемое (согласно СП 42.13330.2016 Градостроительство. Планировка и застройка городских и сельских поселений. Актуализированная редакция СНиП 2.07.01-89*) количество машиномест на одну расчетную единицу по видам использования должно быть обеспечено на территории земельного участка, в границах которого производится градостроительное изменение.

В соответствии с пунктами 2 и 3 части 4 статьи 36 Градостроительного кодекса Российской Федерации, действие градостроительного регламента не распространяется на земельные участки:

- в границах территорий общего пользования;
- предназначенные для размещения линейных объектов и (или) занятые линейными объектами.

Строительство и реконструкция индивидуальных жилых домов и дачных домов, расположенных на земельных участках в границах территориальной зоны, в отношении которых осуществлен государственный кадастровый учет и (или) зарегистрировано в установленном законом порядке право собственности и предельные размеры которых не соответствуют предельным размерам земельных участков, указанным в градостроительных регламентах данных территориальных зон, могут осуществляться без приведения в соответствие с градостроительными регламентами указанной зоны в части предельных размеров земельных участков.

Требования настоящих Правил к предельным минимальным размерам земельных участков не применяются в отношении земельных участков (земель), ранее предоставленных на каком-либо праве (находящихся на ином законном основании) в размерах, менее установленных градостроительными регламентами, в целях их кадастрового учета и государственной регистрации прав на них в указанных размерах.

Формирование земельных участков, предназначенных для размещения объектов улично-дорожной сети, автомобильных дорог и пешеходных тротуаров в границах населенных пунктов, пешеходных переходов, набережных, береговых полос водных объектов общего пользования, скверов, бульваров, площадей, проездов, малых архитектурных форм благоустройства (земельные участки (территории) общего пользования (код 12.0.)), а также размещение различного рода путей сообщения и сооружений, используемых для перевозки людей или грузов либо передачи веществ (код 7.0) осуществляется в соответствии с действующим законодательством.

Размещение зданий, строений и сооружений возможно при соблюдении требований статей 37, 38, 39, 40, 42 настоящих Правил.

При выдаче разрешения на строительство объектов капитального строительства не допускается размещение нормативных площадок благоустройства многоквартирных жилых домов, а также парковок на территории, предусмотренной для размещения объектов, указанных в перечне видов объектов размещение которых может осуществляться на землях или

земельных участках, находящихся в государственной или муниципальной собственности, без предоставления земельных участков и установления сервитутов, утвержденном, постановлением Правительства Российской Федерации от 3 декабря 2014 г. № 1300 «Об утверждении перечня видов объектов, размещение которых может осуществляться на землях или земельных участках, находящихся в государственной или муниципальной собственности, без предоставления земельных участков и установления сервитутов».

Ж – МЗ. Зона застройки малоэтажными жилыми домами

Зона малоэтажной смешанной жилой застройки Ж – МЗ выделена для формирования жилых районов с размещением отдельно стоящих индивидуальных жилых домов не выше 3 этажей, блокированных домов с приквартирными участками не выше 3 этажей, многоквартирных малоэтажных жилых домов не выше 4 этажей, с минимально разрешенным набором услуг местного значения

Основные виды разрешенного использования земельных участков и объектов капитального строительства, предельные (минимальные и (или) максимальные) размеры земельных участков и предельные параметры разрешенного строительства, реконструкции объектов капитального строительства

Наименование вида разрешенного использования земельного участка	Описание вида разрешенного использования земельного участка	Предельные (минимальные и (или) максимальные) размеры земельных участков и предельные параметры разрешенного строительства, реконструкции объектов капитального строительства
1	2	3
[2.1] - Для индивидуального жилищного строительства	Размещение жилого дома (отдельно стоящего здания количеством надземных этажей не более чем три, высотой не более двадцати метров, которое состоит из комнат и помещений вспомогательного использования, предназначенных для удовлетворения гражданами бытовых и иных нужд, связанных с их проживанием в таком здании, не предназначенного для раздела на самостоятельные объекты	Минимальная/максимальная площадь земельных участков – 300/2000 кв. м. Минимальная ширина земельных участков вдоль фронта улицы (проезда) – 12 м. Минимальные отступы от границ земельных участков - 3 м. Минимальный отступ строений от красной линии - 5 м. Максимальное количество надземных этажей зданий – 3 этажа (включая мансардный этаж).

1	2	3
	<p>недвижимости); выращивание сельскохозяйственных культур; размещение индивидуальных гаражей и хозяйственных построек</p>	<p>Максимальная высота зданий, строений, сооружений от уровня земли – 20 м Максимальный процент застройки в границах земельного участка – 50% Процент застройки подземной части не регламентируется</p>
<p>[2.1.1] - Малоэтажная многоквартирная жилая застройка</p>	<p>Размещение малоэтажных многоквартирных домов (многоквартирные дома высотой до 4 этажей, включая мансардный); обустройство спортивных и детских площадок, площадок для отдыха; размещение объектов обслуживания жилой застройки во встроенных, пристроенных и встроенно-пристроенных помещениях малоэтажного многоквартирного дома, если общая площадь таких помещений в малоэтажном многоквартирном доме не составляет более 15% общей площади помещений дома</p>	<p>Минимальная/максимальная площадь земельных участков – 400/10000 кв. м. Минимальная ширина земельных участков вдоль фронта улицы (проезда) – 12 м. Минимальные отступы от границ земельных участков - 3 м. Минимальный отступ строений от красной линии - 5 м. Максимальное количество надземных этажей зданий – 4 этажа (включая мансардный этаж). Максимальная высота зданий, строений, сооружений от уровня земли – 15 м Максимальный процент застройки в границах земельного участка – 50% Минимальный коэффициент использования территории – 0.4. Максимальный коэффициент использования территории – 0.8. Минимальный процент озеленения земельного участка – 15 %. Процент застройки подземной части не регламентируется</p>
<p>[2.3] - Блокированная жилая застройка</p>	<p>Размещение жилого дома, имеющего одну или несколько общих стен с соседними жилыми домами (количеством этажей не более чем три, при общем количестве совмещенных домов не более десяти и каждый из которых предназначен для проживания одной семьи, имеет общую стену (общие стены) без проемов с соседним домом или соседними домами, расположен на отдельном</p>	<p>Минимальная/максимальная площадь земельных участков на один автономный блок – 200/1200 кв. м. Минимальная ширина земельных участков вдоль фронта улицы (проезда) – 6 м. Минимальные отступы от границ крайних земельных участков в блокировке - 3 м, при этом минимальные отступы от границ земельных участков между автономными блоками внутри блокировки-</p>

1	2	3
	<p>земельном участке и имеет выход на территорию общего пользования (жилые дома блокированной застройки); разведение декоративных и плодовых деревьев, овощных и ягодных культур; размещение индивидуальных гаражей и иных вспомогательных сооружений; обустройство спортивных и детских площадок, площадок для отдыха</p>	<p>0 м. Минимальный отступ строений от красной линии (если не установлены красные линии - от фасадной границы участка) - 5 м. Максимальное количество надземных этажей зданий – 3 этажа (включая мансардный этаж). Максимальная высота зданий, строений, сооружений от уровня земли – 12 м Максимальный процент застройки в границах земельного участка – 80% Минимальный процент озеленения земельного участка – 15 %. Процент застройки подземной части не регламентируется</p>
<p>[5.1.3] – Площадки для занятий спортом</p>	<p>Размещение площадок для занятия спортом и физкультурой на открытом воздухе (физкультурные площадки, беговые дорожки, поля для спортивной игры)</p>	<p>Минимальная/максимальная площадь земельных участков – 10/10000 кв. м. Строительство объектов капитального строительства не предусмотрено</p>
<p>[12.0.1] – Улично-дорожная сеть</p>	<p>Размещение объектов улично-дорожной сети: автомобильных дорог, трамвайных путей и пешеходных тротуаров в границах населенных пунктов, пешеходных переходов, бульваров, площадей, проездов, велодорожек и объектов велотранспортной и инженерной инфраструктуры; размещение придорожных стоянок (парковок) транспортных средств в границах городских улиц и дорог, за исключением предусмотренных видами разрешенного использования с кодами 2.7.1, 4.9, 7.2.3, а также некапитальных сооружений, предназначенных для охраны транспортных средств</p>	<p>Регламенты не устанавливаются. Использование земельных участков, на которые действие градостроительных регламентов не распространяется или для которых градостроительные регламенты не устанавливаются, определяется уполномоченными федеральными органами исполнительной власти, уполномоченными органами исполнительной власти субъектов Российской Федерации или уполномоченными органами местного самоуправления в соответствии с федеральными законами.</p>
<p>[12.0.2] – Благоустройство территории</p>	<p>Размещение декоративных, технических, планировочных, конструктивных устройств, элементов озеленения, различных видов</p>	<p>Регламенты не устанавливаются. Использование земельных участков, на которые действие градостроительных регламентов не распространяется или</p>

1	2	3
	оборудования и оформления, малых архитектурных форм, некапитальных нестационарных строений и сооружений, информационных щитов и указателей, применяемых как составные части благоустройства территории, общественных туалетов	для которых градостроительные регламенты не устанавливаются, определяется уполномоченными федеральными органами исполнительной власти, уполномоченными органами исполнительной власти субъектов Российской Федерации или уполномоченными органами местного самоуправления в соответствии с федеральными законами

Условно разрешенные виды использования земельных участков и объектов капитального строительства, предельные (минимальные и (или) максимальные) размеры земельных участков и предельные параметры разрешенного строительства, реконструкции объектов капитального строительства

Наименование вида разрешенного использования земельного участка	Описание вида разрешенного использования земельного участка	Предельные (минимальные и (или) максимальные) размеры земельных участков и предельные параметры разрешенного строительства, реконструкции объектов капитального строительства
1	2	3
[2.7.1] - Хранение автотранспорта	Размещение отдельно стоящих и пристроенных гаражей, в том числе подземных, предназначенных для хранения автотранспорта, в том числе с разделением на машино-места, за исключением гаражей, размещение которых предусмотрено содержанием вида разрешенного использования с кодом 4.9	Минимальная/максимальная площадь земельных участков – 18/100 кв. м. Минимальная ширина земельных участков вдоль фронта улицы (проезда) – 3,5 м. Минимальные отступы от границ земельных участков - 0 м. Максимальное количество надземных этажей зданий – 2 этажа. Максимальная высота зданий, строений, сооружений от уровня земли - 4 м. Максимальный процент застройки в границах земельного участка – 100%. Процент застройки подземной части не регламентируется
[3.1.1] - Предоставление коммунальных услуг	Размещение зданий и сооружений, обеспечивающих поставку воды, тепла, электричества, газа, отвод канализационных	Минимальная/максимальная площадь земельных участков - 10 кв. м/10000 кв. м. Минимальная ширина земельных участков вдоль фронта улицы

1	2	3
	стоков, очистку и уборку объектов недвижимости (котельных, водозаборов, очистных сооружений, насосных станций, водопроводов, линий электропередач, трансформаторных подстанций, газопроводов, линий связи, телефонных станций, канализаций, стоянок, гаражей и мастерских для обслуживания уборочной и аварийной техники, сооружений, необходимых для сбора и плавки снега)	(проезда) – 4 м. Минимальные отступы от границ земельных участков - 1 м. Минимальный отступ строений от красной линии - 5 м Максимальное количество надземных этажей зданий – 3 этажа (включая мансардный этаж). Максимальная высота строений, сооружений от уровня земли - 18 м. Максимальный процент застройки в границах земельного участка – 50% Процент застройки подземной части не регламентируется
[3.2.1] - Дома социального обслуживания	Размещение зданий, предназначенных для размещения домов престарелых, домов ребенка, детских домов, пунктов ночлега для бездомных граждан размещение объектов капитального строительства для временного размещения вынужденных переселенцев, лиц, признанных беженцами	Минимальная/максимальная площадь земельных участков – 400/5000 кв. м. Минимальная ширина земельных участков вдоль фронта улицы (проезда) – 12 м. Минимальные отступы от границ земельных участков - 3 м. Минимальный отступ строений от красной линии - 5 м. Максимальное количество надземных этажей зданий – 3 этажа (включая мансардный этаж). Максимальный процент застройки в границах земельного участка – 60%.
[3.2.2] - Оказание социальной помощи населению	Размещение зданий, предназначенных для служб психологической и бесплатной юридической помощи, социальных, пенсионных и иных служб (службы занятости населения, пункты питания малоимущих граждан), в которых осуществляется прием граждан по вопросам оказания социальной помощи и назначения социальных или пенсионных выплат, а также для размещения общественных некоммерческих организаций: некоммерческих фондов, благотворительных организаций, клубов по интересам	Минимальный процент озеленения земельного участка – 30 %. Процент застройки подземной части не регламентируется
[3.2.3] - Оказание услуг связи	Размещение зданий, предназначенных для размещения пунктов оказания услуг почтовой, телеграфной, междугородней и	

1	2	3
[3.2.4] - Общежития	<p>международной телефонной связи</p> <p>Размещение зданий, предназначенных для размещения общежитий, предназначенных для проживания граждан на время их работы, службы или обучения, за исключением зданий, размещение которых предусмотрено содержанием вида разрешенного использования с кодом 4.7</p>	
[3.3] - Бытовое обслуживание	<p>Размещение объектов капитального строительства, предназначенных для оказания населению или организациям бытовых услуг (мастерские мелкого ремонта, ателье, бани, парикмахерские, прачечные, химчистки, похоронные бюро)</p>	<p>Минимальная/максимальная площадь земельных участков – 100/5000 кв. м.</p> <p>Минимальная ширина земельных участков вдоль фронта улицы (проезда) – 12 м.</p> <p>Минимальные отступы от границ земельных участков - 3 м.</p> <p>Минимальный отступ строений от красной линии - 5 м.</p> <p>Максимальное количество надземных этажей зданий – 3 этажа (включая мансардный этаж).</p> <p>Максимальный процент застройки в границах земельного участка – 80%</p> <p>Минимальный процент озеленения земельного участка – 30 %.</p> <p>Процент застройки подземной части не регламентируется</p>
[3.4.1] - Амбулаторно-поликлиническое обслуживание	<p>Размещение объектов капитального строительства, предназначенных для оказания гражданам амбулаторно-поликлинической медицинской помощи (поликлиники, фельдшерские пункты, пункты здравоохранения, центры матери и ребенка, диагностические центры, молочные кухни, станции донорства крови, клинические лаборатории)</p>	<p>Минимальная/максимальная площадь земельных участков – 300/5000 кв. м.</p> <p>Минимальная ширина земельных участков вдоль фронта улицы (проезда) – 12 м.</p> <p>Минимальные отступы от границ земельных участков - 3 м.</p> <p>Минимальный отступ строений от красной линии- 5 м.</p> <p>Максимальное количество надземных этажей зданий – 5 этажей.</p> <p>Максимальная высота зданий, строений, сооружений от уровня земли – 18 м</p> <p>Максимальный процент застройки в границах земельного участка – 50%</p> <p>Минимальный процент озеленения земельного участка – 30 %.</p>

1	2	3
[3.5.1] - Дошкольное, начальное и среднее общее образование	Размещение объектов капитального строительства, предназначенных для просвещения, дошкольного, начального и среднего общего образования (детские ясли, детские сады, школы, лицеи, гимназии, художественные, музыкальные школы, образовательные кружки и иные организации, осуществляющие деятельность по воспитанию, образованию и просвещению, в том числе зданий, спортивных сооружений, предназначенных для занятия обучающихся физической культурой и спортом)	<p>Процент застройки подземной части не регламентируется</p> <p>Минимальная/максимальная площадь земельных участков – 400 кв.м./не подлежит ограничению.</p> <p>Минимальная ширина земельных участков вдоль фронта улицы (проезда) – 20 м.</p> <p>Минимальные отступы от границ земельных участков - 3 м.</p> <p>Максимальное количество надземных этажей зданий – 4 этажа.</p> <p>Максимальная высота строений, сооружений от уровня земли - 20 м</p> <p>Минимальный отступ основного здания от красной линии - 10 м.</p> <p>Минимальный отступ строений до границ соседнего земельного участка - 3 метра.</p> <p>Расстояние от основного здания до стен жилых домов и прочих зданий определяется по нормам инсоляции, освещенности и противопожарным требованиям.</p> <p>Максимальный процент застройки в границах земельного участка – 50%</p> <p>Минимальный процент озеленения земельного участка – 30 %.</p> <p>Процент застройки подземной части не регламентируется</p>
[4.4] - Магазины	Размещение объектов капитального строительства, предназначенных для продажи товаров, торговая площадь которых составляет до 5000 кв. м	<p>Минимальная/максимальная площадь земельных участков – 100/5000 кв. м.</p> <p>Минимальная ширина земельных участков вдоль фронта улицы (проезда) – 12 м.</p> <p>Минимальные отступы от границ земельных участков - 3 м.</p> <p>Минимальный отступ строений от красной линии - 5 м.</p> <p>Максимальное количество надземных этажей зданий – 5 этажей (включая мансардный этаж).</p> <p>Максимальная высота строений, сооружений от уровня земли - 18 м.</p> <p>Максимальный процент застройки в границах земельного участка – 50%</p>
[5.1.2] - Обеспечение занятий спортом в помещениях	Размещение спортивных клубов, спортивных залов, бассейнов, физкультурно-	Минимальная/максимальная площадь земельных участков – 50/10000 кв. м.

1	2	3
	оздоровительных комплексов в зданиях и сооружениях	Минимальные отступы от границ земельных участков - 3 м. Максимальное количество надземных этажей зданий – 3 этажа (включая мансардный этаж). Максимальный процент застройки в границах земельного участка – 50% Минимальный процент озеленения земельного участка – 30 %. Процент застройки подземной части не регламентируется

Вспомогательные виды разрешенного использования земельных участков и объектов капитального строительства, допустимые только в качестве дополнительных по отношению к основным видам разрешенного использования и условно разрешенным видам использования и осуществляемые совместно с ними и предельные параметры разрешенного строительства, реконструкции объектов капитального строительства

Виды разрешенного использования земельных участков и объектов капитального строительства	Предельные параметры разрешенного строительства, реконструкции объектов капитального строительства
1	2
<p>Виды разрешенного использования земельных участков - аналогичны видам разрешенного использования земельных участков с основными и условно разрешенными видами использования;</p> <p>Возведение вспомогательных объектов осуществляется только при наличии действующего разрешения на строительство основных и условно разрешенных объектов капитального строительства.</p> <p>Для всех видов объектов с основными и условно разрешенными видами использования вспомогательные виды разрешенного использования применяются в отношении объектов, технологически связанных с объектами, имеющими основной и условно разрешенный вид использования или обеспечивающих их безопасность в соответствии с нормативно-техническими документами, в том числе:</p> <ul style="list-style-type: none"> - объекты коммунального хозяйства (электро-, тепло-, газо-, водоснабжение, водоотведение, телефонизация и т.д.), необходимые 	<p>Минимальная площадь земельных участков - 1 кв. м.</p> <p>Максимальная площадь земельного участка, установленная для объектов вспомогательного назначения равнозначна максимальной площади, предназначенной для основных и(или) условно разрешенных видов использования, с обязательным условием применения понижающего коэффициента 0,5.</p> <p>Минимальная ширина земельных участков вдоль фронта улицы (проезда) - 1 м / не подлежит ограничению (но не более максимальной ширины земельного участка, установленного для объектов с основными и(или) условно разрешенными видами использования, к которым вспомогательные виды разрешенного использования являются дополнительными и осуществляются совместно с ними.</p> <p>Максимальный процент застройки в границах земельного участка, максимальная высота строений, сооружений от уровня земли - равнозначны, параметрам разрешенного строительства, реконструкции</p>

1	2
<p>для инженерного обеспечения объектов основных, условно разрешенных, а также иных вспомогательных видов использования;</p> <ul style="list-style-type: none"> - проезды общего пользования; - автостоянки и гаражи (в том числе открытого типа, наземные, подземные и многоэтажные) для обслуживания жителей и посетителей основных, условно разрешенных, а также иных вспомогательных видов использования; - благоустроенные, в том числе озелененные территории, детские площадки, площадки для отдыха, спортивных занятий; - постройки хозяйственного назначения (летние кухни, хозяйственные постройки, кладовые, подвалы, бани, бассейны, теплицы, оранжереи, навесы) индивидуального использования; - площадки хозяйственные, в том числе площадки для мусоросборников и выгула собак; - общественные туалеты, надворные туалеты, гидронепроницаемые выгребы, септики; - объекты, обеспечивающие общественную безопасность и безопасность объектов основных и условно разрешенных видов использования, включая противопожарную 	<p>объектов с основными и условно разрешенными видами использования, с обязательным условием применения понижающего коэффициента 0,5.</p> <p>Минимальные отступы от границ земельных участков - 1 м.</p> <p>Требования в части максимальной высоты, установленные настоящими Правилами, не распространяются на антенны, вентиляционные и дымовые трубы</p>

Ограничения использования земельных участков и объектов капитального строительства:

Расстояние до красной линии улиц/проездов:

- 1) от Дошкольных образовательных учреждений и общеобразовательных школ (стены здания) - 10 м/10 м;
- 2) от Пожарных депо - 10 м/10 м (15 м/15 м - для депо I типа);
- 3) от жилых и общественных зданий – 5 м/3 м;
- 4) от остальных зданий и сооружений - 5 м/3 м.
- 5) от постоянных отдельно стоящих и пристроенных гаражей, предназначенных для хранения личного автотранспорта граждан - 0 м/0 м (без устройства распашных ворот).

В сложившейся застройке, при ширине земельного участка 12 метров и менее, для строительства жилого дома минимальный отступ от границы соседнего участка составляет не менее:

1,0 м - для одноэтажного жилого дома;

1,5 м - для двухэтажного жилого дома;

2,0 м - для трехэтажного жилого дома, при условии, что расстояние до расположенного на соседнем земельном участке жилого дома не менее 5 м;

от других построек (баня, гараж и другие) - 1 м;

от стволов высокорослых деревьев - 4 м;

от стволов среднерослых деревьев - 2 м;

от кустарника - 1 м.

На территориях с застройкой усадебными одно-, двухквартирными домами расстояние от окон жилых помещений (комнат, кухонь и веранд) до стен соседнего дома и хозяйственных построек (сарая, гаража, бани), расположенных на соседних земельных участках, должно быть не менее 6 м.

Вспомогательные строения, за исключением гаражей, размещать со стороны улиц не допускается. При этом этажность их не должна превышать двух этажей, при условии обеспечения нормативной инсоляции на территории соседних приквартирных участков.

Расстояние от площадок с контейнерами для сбора твердых бытовых отходов до окон жилых домов, границ участков детских, лечебных учреждений, мест отдыха должны быть не менее 20 м, и не более 100 м. Общее количество контейнеров не более 5 шт.

Надворные туалеты, гидронепроницаемые выгребы, септики должны размещаться на расстоянии: от соседнего жилого дома не менее - 12 м., от красной линии не менее - 10 м., от границы смежного земельного участка не менее - 4 м.

Все здания, строения и сооружения должны быть обеспечены системами водоотведения с кровли, с целью предотвращения подтопления соседних земельных участков и строений.

Размещение навесов должно осуществляться с учетом противопожарных требований и соблюдения нормативной продолжительности инсоляции придомовых территорий и жилых помещений.

Устройство навесов не должно ущемлять законных интересов соседних домовладельцев, в части водоотведения атмосферных осадков с кровли навесов, при устройстве навесов минимальный отступ от границы участка – 1 м.

Изменение общего рельефа земельного участка, осуществляемое путем выемки или насыпи земли, ведущее к изменению существующей водоотводной (дренажной) системы, к заболачиванию (переувлажнению) смежных участков или нарушению иных законных прав их владельцев, не допускается. При необходимости изменения рельефа должны быть выполнены мероприятия по недопущению возможных негативных последствий.

Характер ограждения земельных участков со стороны улицы должен быть выдержан в едином стиле как минимум на протяжении одного квартала с обеих сторон улиц с максимально допустимой высотой ограждений 2,0 м. (кроме объектов со специальными требованиями к ограждению их территории). По границе с соседним земельным участком ограждения должны быть проветриваемыми на высоту не менее 0,5 м от уровня земли ограждения и высотой не более 2,0 м.

Допускается устройство функционально оправданных участков сплошного ограждения (в местах интенсивного движения транспорта, размещения септиков, мусорных площадок и других).

Примечание общее.

При размещении зданий, строений и сооружений должны соблюдаться, установленные законодательством о пожарной безопасности и законодательством в области обеспечения санитарно-эпидемиологического благополучия населения, минимальные нормативные противопожарные и санитарно-эпидемиологические разрывы между зданиями, строениями и сооружениями, в том числе и расположенными на соседних земельных участках, а также технические регламенты, градостроительные и строительные нормы и Правила.

В случае если земельный участок или объект капитального строительства находится в границах зоны с особыми условиями использования территорий, на них устанавливаются ограничения использования в соответствии с законодательством Российской Федерации.

Размещение новых населенных пунктов и строительство объектов капитального строительства без проведения специальных защитных мероприятий по предотвращению негативного воздействия вод в границах зон затопления, подтопления запрещаются.

В границах зон затопления, подтопления, в соответствии с законодательством Российской Федерации о градостроительной деятельности, отнесенных к зонам с особыми условиями использования территорий, запрещаются:

- 1) размещение новых населенных пунктов и строительство объектов капитального строительства без обеспечения инженерной защиты таких населенных пунктов и объектов от затопления и подтопления;
- 2) использование сточных вод в целях регулирования плодородия почв;
- 3) размещение кладбищ, скотомогильников, мест захоронения отходов производства и потребления, химических, взрывчатых, токсичных, отравляющих и ядовитых веществ, пунктов хранения и захоронения радиоактивных отходов;
- 4) осуществление авиационных мер по борьбе с вредными организмами.

Во всех территориальных зонах требуемое (согласно СП 42.13330.2016 Градостроительство. Планировка и застройка городских и сельских поселений. Актуализированная редакция СНиП 2.07.01-89*) количество машиномест на одну расчетную

единицу по видам использования должно быть обеспечено на территории земельного участка, в границах которого производится градостроительное изменение.

В соответствии с пунктами 2 и 3 части 4 статьи 36 Градостроительного кодекса Российской Федерации, действие градостроительного регламента не распространяется на земельные участки:

- в границах территорий общего пользования;
- предназначенные для размещения линейных объектов и (или) занятые линейными объектами.

Строительство и реконструкция индивидуальных жилых домов и дачных домов, расположенных на земельных участках в границах территориальной зоны, в отношении которых осуществлен государственный кадастровый учет и (или) зарегистрировано в установленном законом порядке право собственности и предельные размеры которых не соответствуют предельным размерам земельных участков, указанным в градостроительных регламентах данных территориальных зон, могут осуществляться без приведения в соответствие с градостроительными регламентами указанной зоны в части предельных размеров земельных участков.

Требования настоящих Правил к предельным минимальным размерам земельных участков не применяются в отношении земельных участков (земель), ранее предоставленных на каком-либо праве (находящихся на ином законном основании) в размерах, менее установленных градостроительными регламентами, в целях их кадастрового учета и государственной регистрации прав на них в указанных размерах.

Формирование земельных участков, предназначенных для размещения объектов улично-дорожной сети, автомобильных дорог и пешеходных тротуаров в границах населенных пунктов, пешеходных переходов, набережных, береговых полос водных объектов общего пользования, скверов, бульваров, площадей, проездов, малых архитектурных форм благоустройства (земельные участки (территории) общего пользования (код 12.0.)), а также размещение различного рода путей сообщения и сооружений, используемых для перевозки людей или грузов либо передачи веществ (код 7.0) осуществляется в соответствии с действующим законодательством.

Размещение зданий, строений и сооружений возможно при соблюдении требований статей 37, 38, 39, 40, 42 настоящих Правил.

При выдаче разрешения на строительство объектов капитального строительства не допускается размещение нормативных площадок благоустройства многоквартирных жилых домов, а также парковок на территории, предусмотренной для размещения объектов, указанных в перечне видов объектов размещение которых может осуществляться на землях или земельных участках, находящихся в государственной или муниципальной собственности, без предоставления земельных участков и установления сервитутов, утвержденном, постановлением Правительства Российской Федерации

от 3 декабря 2014 г. № 1300 «Об утверждении перечня видов объектов, размещение которых может осуществляться на землях или земельных участках, находящихся в государственной или муниципальной собственности, без предоставления земельных участков и установления сервитутов».

Ж – СЗ. Зона застройки среднеэтажными жилыми домами

Зона Ж – СЗ выделена для обеспечения правовых условий формирования районов с многоквартирными среднеэтажными жилыми домами 5-8 этажей, с расширенным набором услуг местного значения.

Основные виды разрешенного использования земельных участков и объектов капитального строительства, предельные (минимальные и (или) максимальные) размеры земельных участков и предельные параметры разрешенного строительства, реконструкции объектов капитального строительства

Наименование вида разрешенного использования земельного участка	Описание вида разрешенного использования земельного участка	Предельные (минимальные и (или) максимальные) размеры земельных участков и предельные параметры разрешенного строительства, реконструкции объектов капитального строительства
1	2	3
[2.5] - Среднеэтажная жилая застройка	Размещение многоквартирных домов этажностью не выше восьми этажей; благоустройство и озеленение; размещение подземных гаражей и автостоянок; обустройство спортивных и детских площадок, площадок для отдыха; размещение объектов обслуживания жилой застройки во встроенных, пристроенных и встроенно-пристроенных помещениях многоквартирного дома, если общая площадь таких помещений в многоквартирном доме не составляет более 20% общей площади помещений дома	<p>Минимальная/максимальная площадь земельных участков – 1800/15000 кв. м.</p> <p>Минимальная ширина земельных участков вдоль фронта улицы (проезда) – 24 м.</p> <p>Минимальные отступы от границ земельных участков - 3 м.</p> <p>Минимальный отступ строений от красной линии - 10 м.</p> <p>Максимальное количество надземных этажей зданий – 8 этажей (включая мансардный этаж).</p> <p>Максимальная высота зданий до конька крыши 24 м.</p> <p>Максимальный процент застройки в границах земельного участка – 40%</p> <p>Минимальный коэффициент использования территории (до 6 этажей) – 0.6</p> <p>Минимальный коэффициент использования территории</p>

1	2	3
		<p>(до 8 этажей) – 0.8. Максимальный коэффициент использования территории (до 6 этажей) – 1.2. Максимальный коэффициент использования территории (до 8 этажей) – 1.5. Минимальный процент озеленения земельного участка – 15 %. Процент застройки подземной части не регламентируется</p>
[5.1.3] – Площадки для занятий спортом	Размещение площадок для занятия спортом и физкультурой на открытом воздухе (физкультурные площадки, беговые дорожки, поля для спортивной игры)	<p>Минимальная/максимальная площадь земельных участков – 10/10000 кв. м. Строительство объектов капитального строительства не предусмотрено</p>
[12.0.1] – Улично-дорожная сеть	<p>Размещение объектов улично-дорожной сети: автомобильных дорог, трамвайных путей и пешеходных тротуаров в границах населенных пунктов, пешеходных переходов, бульваров, площадей, проездов, велодорожек и объектов велотранспортной и инженерной инфраструктуры; размещение придорожных стоянок (парковок) транспортных средств в границах городских улиц и дорог, за исключением предусмотренных видами разрешенного использования с кодами 2.7.1, 4.9, 7.2.3, а также некапитальных сооружений, предназначенных для охраны транспортных средств</p>	<p>Регламенты не устанавливаются. Использование земельных участков, на которые действие градостроительных регламентов не распространяется или для которых градостроительные регламенты не устанавливаются, определяется уполномоченными федеральными органами исполнительной власти, уполномоченными органами исполнительной власти субъектов Российской Федерации или уполномоченными органами местного самоуправления в соответствии с федеральными законами.</p>
[12.0.2] – Благоустройство территории	Размещение декоративных, технических, планировочных, конструктивных устройств, элементов озеленения, различных видов оборудования и оформления, малых архитектурных форм, некапитальных нестационарных строений и сооружений,	

1	2	3
	информационных щитов и указателей, применяемых как составные части благоустройства территории, общественных туалетов	

Условно разрешенные виды использования земельных участков и объектов капитального строительства, предельные (минимальные и (или) максимальные) размеры земельных участков и предельные параметры разрешенного строительства, реконструкции объектов капитального строительства

Наименование вида разрешенного использования земельного участка	Описание вида разрешенного использования земельного участка	Предельные (минимальные и (или) максимальные) размеры земельных участков и предельные параметры разрешенного строительства, реконструкции объектов капитального строительства
1	2	3
[2.1] - Для индивидуального жилищного строительства	Размещение жилого дома (отдельно стоящего здания количеством надземных этажей не более чем три, высотой не более двадцати метров, которое состоит из комнат и помещений вспомогательного использования, предназначенных для удовлетворения гражданами бытовых и иных нужд, связанных с их проживанием в таком здании, не предназначенного для раздела на самостоятельные объекты недвижимости); выращивание сельскохозяйственных культур; размещение индивидуальных гаражей и хозяйственных построек	Минимальная/максимальная площадь земельных участков – 300/2000 кв. м. Минимальная ширина земельных участков вдоль фронта улицы (проезда) – 12 м. Минимальные отступы от границ земельных участков - 3 м. Минимальный отступ строений от красной линии - 5 м. Максимальное количество надземных этажей зданий – 3 этажа (включая мансардный этаж). Максимальная высота строений, сооружений от уровня земли -20 м. Максимальный процент застройки в границах земельного участка – 40% Процент застройки подземной части не регламентируется
[2.1.1] - Малоэтажная многоквартирная жилая застройка	Размещение малоэтажных многоквартирных домов (многоквартирные дома высотой до 4	Минимальная/максимальная площадь земельных участков – 400/10000 кв. м. Минимальная ширина земельных участков вдоль фронта улицы

1	2	3
	<p>этажей, включая мансардный); обустройство спортивных и детских площадок, площадок для отдыха; размещение объектов обслуживания жилой застройки во встроенных, пристроенных и встроенно-пристроенных помещениях малоэтажного многоквартирного дома, если общая площадь таких помещений в малоэтажном многоквартирном доме не составляет более 15% общей площади помещений дома</p>	<p>(проезда) – 12 м. Минимальные отступы от границ земельных участков - 3 м. Минимальный отступ строений от красной линии - 5 м. Максимальное количество надземных этажей зданий – 3 этажа (включая мансардный этаж). Максимальная высота строений, сооружений от уровня земли - 15 м. Максимальный процент застройки в границах земельного участка – 50%. Минимальный коэффициент использования территории – 0.4. Максимальный коэффициент использования территории– 0.8. Минимальный процент озеленения земельного участка – 15 %. Процент застройки подземной части не регламентируется</p>
<p>[2.3] - Блокированная жилая застройка</p>	<p>Размещение жилого дома, имеющего одну или несколько общих стен с соседними жилыми домами (количеством этажей не более чем три, при общем количестве совмещенных домов не более десяти и каждый из которых предназначен для проживания одной семьи, имеет общую стену (общие стены) без проемов с соседним домом или соседними домами, расположен на отдельном земельном участке и имеет выход на территорию общего пользования (жилые дома блокированной застройки); разведение декоративных и плодовых деревьев, овощных и ягодных культур; размещение индивидуальных гаражей и иных вспомогательных сооружений; обустройство спортивных и детских площадок, площадок для отдыха</p>	<p>Минимальная/максимальная площадь земельных участков на один автономный блок – 200/1200 кв. м. Минимальная ширина земельных участков вдоль фронта улицы (проезда) – 6 м. Минимальные отступы от границ крайних земельных участков в блокировке - 3 м, при этом минимальные отступы от границ земельных участков между автономными блоками внутри блокировки- 0 м. Минимальный отступ строений от красной линии - 5 м. Максимальное количество надземных этажей зданий – 3 этажа (включая мансардный этаж). Максимальная высота строений, сооружений от уровня земли - 12 м. Максимальный процент застройки в границах земельного участка – 80%. Процент застройки подземной части не регламентируется</p>
<p>[2.7.1] – Хранение</p>	<p>Размещение отдельно стоящих и</p>	<p>Минимальная/максимальная площадь земельных участков –</p>

1	2	3
автотранспорта	пристроенных гаражей, в том числе подземных, предназначенных для хранения автотранспорта, в том числе с разделением на машино-места, за исключением гаражей, размещение которых предусмотрено содержанием вида разрешенного использования с кодом 4.9	18/100 кв. м. Минимальная ширина земельных участков вдоль фронта улицы (проезда) – 3,5 м. Минимальные отступы от границ земельных участков - 0 м. Максимальное количество надземных этажей зданий – 2 этажа. Максимальная высота зданий, строений, сооружений от уровня земли - 4 м. Максимальный процент застройки в границах земельного участка – 100%. Процент застройки подземной части не регламентируется
[3.1.1] - Предоставление коммунальных услуг	Размещение зданий и сооружений, обеспечивающих поставку воды, тепла, электричества, газа, отвод канализационных стоков, очистку и уборку объектов недвижимости (котельных, водозаборов, очистных сооружений, насосных станций, водопроводов, линий электропередач, трансформаторных подстанций, газопроводов, линий связи, телефонных станций, канализаций, стоянок, гаражей и мастерских для обслуживания уборочной и аварийной техники, сооружений, необходимых для сбора и плавки снега)	Минимальная/максимальная площадь земельных участков - 10 кв. м/10000 кв. м. Минимальная ширина земельных участков вдоль фронта улицы (проезда) – 4 м. Минимальные отступы от границ земельных участков - 1 м. Минимальный отступ строений от красной линии - 5 м Максимальное количество надземных этажей зданий – 3 этажа (включая мансардный этаж). Максимальная высота строений, сооружений от уровня земли - 18 м. Максимальный процент застройки в границах земельного участка – 50% Процент застройки подземной части не регламентируется
[3.2.1] - Дома социального обслуживания	Размещение зданий, предназначенных для размещения домов престарелых, домов ребенка, детских домов, пунктов ночлега для бездомных граждан; размещение объектов капитального строительства для временного размещения вынужденных переселенцев, лиц, признанных беженцами	Минимальная/максимальная площадь земельных участков – 400/5000 кв. м. Минимальная ширина земельных участков вдоль фронта улицы (проезда) – 12 м. Минимальные отступы от границ земельных участков - 3 м. Минимальный отступ строений от красной линии - 5 м. Максимальное количество надземных этажей зданий – 3 этажа (включая мансардный этаж).
[3.2.2] - Оказание	Размещение зданий, предназначенных для	Максимальный процент застройки в границах земельного участка –

1	2	3
социальной помощи населению	служб психологической и бесплатной юридической помощи, социальных, пенсионных и иных служб (службы занятости населения, пункты питания малоимущих граждан), в которых осуществляется прием граждан по вопросам оказания социальной помощи и назначения социальных или пенсионных выплат, а также для размещения общественных некоммерческих организаций: некоммерческих фондов, благотворительных организаций, клубов по интересам	50%. Минимальный процент озеленения земельного участка – 30 %. Процент застройки подземной части не регламентируется
[3.2.3] - Оказание услуг связи	Размещение зданий, предназначенных для размещения пунктов оказания услуг почтовой, телеграфной, междугородней и международной телефонной связи	
[3.2.4] - Общежития	Размещение зданий, предназначенных для размещения общежитий, предназначенных для проживания граждан на время их работы, службы или обучения, за исключением зданий, размещение которых предусмотрено содержанием вида разрешенного использования с кодом 4.7	
[3.3] - Бытовое обслуживание	Размещение объектов капитального строительства, предназначенных для оказания населению или организациям бытовых услуг (мастерские мелкого ремонта, ателье, бани, парикмахерские, прачечные, химчистки, похоронные бюро)	Минимальная/максимальная площадь земельных участков – 100/5000 кв. м. Минимальная ширина земельных участков вдоль фронта улицы (проезда) – 12 м. Минимальные отступы от границ земельных участков - 3 м. Минимальный отступ строений от красной линии - 5 м. Максимальное количество надземных этажей зданий – 3 этажа (включая мансардный этаж). Максимальная высота строений, сооружений от уровня земли -

1	2	3
		<p>12 м. Максимальный процент застройки в границах земельного участка – 50% Минимальный процент озеленения земельного участка – 30 %. Процент застройки подземной части не регламентируется</p>
[3.4.1] - Амбулаторно-поликлиническое обслуживание	Размещение объектов капитального строительства, предназначенных для оказания гражданам амбулаторно-поликлинической медицинской помощи (поликлиники, фельдшерские пункты, пункты здравоохранения, центры матери и ребенка, диагностические центры, молочные кухни, станции донорства крови, клинические лаборатории)	<p>Минимальная/максимальная площадь земельных участков – 300/5000 кв. м. Минимальная ширина земельных участков вдоль фронта улицы (проезда) – 12 м. Минимальные отступы от границ земельных участков - 3 м. Минимальный отступ строений от красной линии - 5 м. Максимальное количество надземных этажей зданий – 5 этажей (включая мансардный этаж). Максимальная высота строений, сооружений от уровня земли - 18 м. Максимальный процент застройки в границах земельного участка – 50% Минимальный процент озеленения земельного участка – 30 %. Процент застройки подземной части не регламентируется</p>
[3.5.1] - Дошкольное, начальное и среднее общее образование	Размещение объектов капитального строительства, предназначенных для просвещения, дошкольного, начального и среднего общего образования (детские ясли, детские сады, школы, лицеи, гимназии, художественные, музыкальные школы, образовательные кружки и иные организации, осуществляющие деятельность по воспитанию, образованию и просвещению, в том числе зданий, спортивных сооружений, предназначенных для занятия обучающихся физической культурой и спортом)	<p>Минимальная/максимальная площадь земельных участков – 400/15000 кв. м. Минимальная ширина земельных участков вдоль фронта улицы (проезда) – 25 м. Минимальные отступы от границ земельных участков - 3 м. Минимальный отступ основного здания от красной линии - 10 м. Максимальное количество надземных этажей зданий – 4 этажа. Максимальная высота строений, сооружений от уровня земли - 20 м. Максимальный процент застройки в границах земельного участка – 50% Минимальный процент озеленения земельного участка – 30 %. Процент застройки подземной части не регламентируется</p>

1	2	3
[4.4] - Магазины	Размещение объектов капитального строительства, предназначенных для продажи товаров, торговая площадь которых составляет до 5000 кв. м	<p>Минимальная/максимальная площадь земельных участков – 100/5000 кв. м.</p> <p>Минимальная ширина земельных участков вдоль фронта улицы (проезда) – 12 м.</p> <p>Минимальные отступы от границ земельных участков - 3 м.</p> <p>Минимальный отступ строений от красной линии - 5 м.</p> <p>Максимальное количество надземных этажей зданий – 5 этажей (включая мансардный этаж).</p> <p>Максимальная высота строений, сооружений от уровня земли - 18 м.</p> <p>Максимальный процент застройки в границах земельного участка – 50%</p> <p>Минимальный процент озеленения земельного участка – 30 %.</p> <p>Процент застройки подземной части не регламентируется</p>
[5.1.2] - Обеспечение занятий спортом в помещениях	Размещение спортивных клубов, спортивных залов, бассейнов, физкультурно-оздоровительных комплексов в зданиях и сооружениях	<p>Минимальная/максимальная площадь земельных участков – 50/10000 кв. м.</p> <p>Минимальные отступы от границ земельных участков - 3 м.</p> <p>Максимальное количество надземных этажей зданий – 3 этажа (включая мансардный этаж).</p> <p>Максимальный процент застройки в границах земельного участка – 50%</p> <p>Минимальный процент озеленения земельного участка – 30 %.</p> <p>Процент застройки подземной части не регламентируется</p>

Вспомогательные виды разрешенного использования земельных участков и объектов капитального строительства, допустимые только в качестве дополнительных по отношению к основным видам разрешенного использования и условно разрешенным видам использования и осуществляемые совместно с ними и предельные параметры разрешенного строительства, реконструкции объектов капитального строительства

Виды разрешенного использования земельных участков и объектов капитального строительства	Предельные параметры разрешенного строительства, реконструкции объектов капитального строительства
1	2
<p>Виды разрешенного использования земельных участков - аналогичны видам разрешенного использования земельных участков с основными и условно разрешенными видами использования;</p> <p>Возведение вспомогательных объектов осуществляется только при наличии действующего разрешения на строительство основных и условно разрешенных объектов капитального строительства.</p> <p>Для всех видов объектов с основными и условно разрешенными видами использования вспомогательные виды разрешенного использования применяются в отношении объектов, технологически связанных с объектами, имеющими основной и условно разрешенный вид использования или обеспечивающих их безопасность в соответствии с нормативно-техническими документами, в том числе:</p> <ul style="list-style-type: none"> - объекты коммунального хозяйства (электро-, тепло-, газо-, водоснабжение, водоотведение, телефонизация и т.д.), необходимые для инженерного обеспечения объектов основных, условно разрешенных, а также иных вспомогательных видов использования; - проезды общего пользования; - автостоянки и гаражи (в том числе открытого типа, наземные, подземные и многоэтажные) для обслуживания жителей и посетителей основных, условно разрешенных, а также иных вспомогательных видов использования; - благоустроенные, в том числе озелененные территории, детские площадки, площадки для отдыха, спортивных занятий; - постройки хозяйственного назначения (летние кухни, 	<p>Минимальная площадь земельных участков - 1 кв. м.</p> <p>Максимальная площадь земельного участка, установленная для объектов вспомогательного назначения равнозначна максимальной площади, предназначенной для основных и(или) условно разрешенных видов использования, с обязательным условием применения понижающего коэффициента 0,5.</p> <p>Минимальная ширина земельных участков вдоль фронта улицы (проезда) - 1 м/не подлежит ограничению (но не более максимальной ширины земельного участка, установленного для объектов с основными и(или) условно разрешенными видами использования, к которым вспомогательные виды разрешенного использования являются дополнительными и осуществляются совместно с ними.</p> <p>Максимальный процент застройки в границах земельного участка, максимальная высота строений, сооружений от уровня земли - равнозначны, параметрам разрешенного строительства, реконструкции объектов с основными и условно разрешенными видами использования, с обязательным условием применения понижающего коэффициента 0,5</p> <p>Минимальные отступы от границ земельных участков - 1 м.</p> <p>Требования в части максимальной высоты, установленные настоящими Правилами, не распространяются на антенны, вентиляционные и дымовые трубы</p>

1	2
<p>хозяйственные постройки, кладовые, подвалы, бани, бассейны, теплицы, оранжереи, навесы) индивидуального использования;</p> <ul style="list-style-type: none"> - площадки хозяйственные, в том числе площадки для мусоросборников и выгула собак; - общественные туалеты, надворные туалеты, гидронепроницаемые выгребы, септики; - объекты, обеспечивающие общественную безопасность и безопасность объектов основных и условно разрешенных видов использования, включая противопожарную. 	

Ограничения использования земельных участков и объектов капитального строительства:

Расстояние до красной линии улиц/проездов:

1) от Дошкольных образовательных учреждений и общеобразовательных школ (стены здания) - 10 м/10 м;

2) от Пожарных депо - 10 м/10 м (15 м/15 м - для депо I типа);

3) от жилых и общественных зданий – 5 м/3 м;

4) от остальных зданий и сооружений - 5 м/3 м.

5) от постоянных отдельно стоящих и пристроенных гаражей, предназначенных для хранения личного автотранспорта граждан - 0 м/0 м (без устройства распашных ворот).

До границы соседнего приквартирного участка расстояния по санитарно-бытовым условиям должны быть не менее:

в сложившейся застройке, при ширине земельного участка 12 метров и менее, для строительства жилого дома минимальный отступ от границы соседнего участка составляет не менее:

1,0 м - для одноэтажного жилого дома;

1,5 м - для двухэтажного жилого дома;

2,0 м - для трехэтажного жилого дома, при условии, что расстояние до расположенного на соседнем земельном участке жилого дома не менее 5 м;

от других построек (баня, гараж и другие) - 1 м;

от стволов высокорослых деревьев - 4 м;

от стволов среднерослых деревьев - 2 м;

от кустарника - 1 м.

На территориях с застройкой усадебными одно-, двухквартирными домами расстояние от окон жилых помещений (комнат, кухонь и веранд) до стен соседнего дома и хозяйственных построек (сарая, гаража, бани), расположенных на соседних земельных участках, должно быть не менее 6 м.

Вспомогательные строения, за исключением гаражей, размещать со стороны улиц не допускается. При этом этажность их не должна превышать двух этажей, при условии обеспечения нормативной инсоляции на территории соседних приквартирных участков.

Расстояние от площадок с контейнерами для сбора твердых бытовых отходов до окон жилых домов, границ участков детских, лечебных учреждений, мест отдыха должны быть не менее 20 м, и не более 100 м. Общее количество контейнеров не более 5 шт.

Надворные туалеты, гидронепроницаемые выгребы, септики должны размещаться на расстоянии: от соседнего жилого дома не менее - 12 м., от красной линии не менее - 10 м., от границы смежного земельного участка не менее - 4 м.

Все здания, строения и сооружения должны быть обеспечены системами водоотведения с кровли, с целью предотвращения подтопления соседних земельных участков и строений.

Размещение навесов должно осуществляться с учетом противопожарных требований и соблюдения нормативной продолжительности инсоляции придомовых территорий и жилых помещений.

Устройство навесов не должно ущемлять законных интересов соседних домовладельцев, в части водоотведения атмосферных осадков с кровли навесов, при устройстве навесов минимальный отступ от границы участка – 1 м.

Изменение общего рельефа земельного участка, осуществляемое путем выемки или насыпи земли, ведущее к изменению существующей водоотводной (дренажной) системы, к заболачиванию (переувлажнению) смежных участков или нарушению иных законных прав их владельцев, не допускается. При необходимости изменения рельефа должны быть выполнены мероприятия по недопущению возможных негативных последствий.

Характер ограждения земельных участков со стороны улицы должен быть выдержан в едином стиле как минимум на протяжении одного квартала с обеих сторон улиц с максимально допустимой высотой ограждений 2,0 м. (кроме объектов со специальными требованиями к ограждению их территории). По границе с соседним земельным участком ограждения должны быть проветриваемыми на высоту не менее 0,5 м от уровня земли ограждения и высотой не более 2,0 м.

Допускается устройство функционально оправданных участков сплошного ограждения (в местах интенсивного движения транспорта, размещения септиков, мусорных площадок и других).

Примечание общее.

При размещении зданий, строений и сооружений должны соблюдаться, установленные законодательством о пожарной безопасности и законодательством в области обеспечения санитарно-эпидемиологического благополучия населения, минимальные нормативные противопожарные и санитарно-эпидемиологические разрывы между зданиями, строениями и сооружениями, в том числе и расположенными на соседних земельных участках, а также технические регламенты, градостроительные и строительные нормы и Правила.

В случае если земельный участок или объект капитального строительства находится в границах зоны с особыми условиями использования территорий, на них устанавливаются ограничения использования в соответствии с законодательством Российской Федерации.

Во всех территориальных зонах требуется (согласно СП 42.13330.2016 Градостроительство. Планировка и застройка городских и сельских поселений. Актуализированная редакция СНиП 2.07.01-89*) количество машиномест на одну расчетную единицу по видам использования должно быть обеспечено на территории земельного участка, в границах которого производится градостроительное изменение.

В соответствии с пунктами 2 и 3 части 4 статьи 36 Градостроительного кодекса Российской Федерации, действие градостроительного регламента не распространяется на земельные участки:

- в границах территорий общего пользования;
- предназначенные для размещения линейных объектов и (или) занятые линейными объектами.

Строительство и реконструкция индивидуальных жилых домов и дачных домов, расположенных на земельных участках в границах территориальной зоны, в отношении которых осуществлен государственный кадастровый учет и (или) зарегистрировано в установленном законом порядке право собственности и предельные размеры которых не соответствуют предельным размерам земельных участков, указанным в градостроительных регламентах данных территориальных зон, могут осуществляться без приведения в соответствие с градостроительными регламентами указанной зоны в части предельных размеров земельных участков.

Требования настоящих Правил к предельным минимальным размерам земельных участков не применяются в отношении земельных участков (земель), ранее предоставленных на каком-либо праве (находящихся на ином законном основании) в размерах, менее установленных градостроительными регламентами, в целях их кадастрового учета и государственной регистрации прав на них в указанных размерах.

Формирование земельных участков, предназначенных для размещения объектов улично-дорожной сети, автомобильных дорог и пешеходных тротуаров в границах населенных пунктов, пешеходных переходов, набережных,

береговых полос водных объектов общего пользования, скверов, бульваров, площадей, проездов, малых архитектурных форм благоустройства (земельные участки (территории) общего пользования (код 12.0.)), а также размещение различного рода путей сообщения и сооружений, используемых для перевозки людей или грузов либо передачи веществ (код 7.0) осуществляется в соответствии с действующим законодательством.

Размещение зданий, строений и сооружений возможно при соблюдении требований статей 37, 38, 39, 40, 42, 44 настоящих Правил.

При выдаче разрешения на строительство объектов капитального строительства не допускается размещение нормативных площадок благоустройства многоквартирных жилых домов, а также парковок на территории, предусмотренной для размещения объектов, указанных в перечне видов объектов размещение которых может осуществляться на землях или земельных участках, находящихся в государственной или муниципальной собственности, без предоставления земельных участков и установления сервитутов, утвержденном постановлением Правительства Российской Федерации от 3 декабря 2014 г. № 1300 «Об утверждении перечня видов объектов, размещение которых может осуществляться на землях или земельных участках, находящихся в государственной или муниципальной собственности, без предоставления земельных участков и установления сервитутов».

Ж-КСТ. Зона садоводства

Зона садоводства Ж-КСТ предназначена для размещения садовых земельных участков с правом возведения жилого строения, используемых населением в целях отдыха и выращивания сельскохозяйственных культур.

Основные виды разрешенного использования земельных участков и объектов капитального строительства, предельные (минимальные и (или) максимальные) размеры земельных участков и предельные параметры разрешенного строительства, реконструкции объектов капитального строительства

Наименование вида разрешенного использования земельного участка	Описание вида разрешенного использования земельного участка	Предельные (минимальные и (или) максимальные) размеры земельных участков и предельные параметры разрешенного строительства, реконструкции объектов капитального строительства
1	2	3
[13.2] - Ведение садоводства	Осуществление отдыха и (или) выращивания	Минимальная/максимальная площадь земельного

1	2	3
	<p>гражданами для собственных нужд сельскохозяйственных культур; размещение для собственных нужд садового дома, жилого дома, указанного в описании вида разрешенного использования с кодом 2.1, хозяйственных построек и гаражей</p>	<p>участка – 300 кв.м./1500 кв.м. не подлежит ограничению. Минимальная ширина земельных участков вдоль фронта улицы (проездов)- 12 метров. Минимальные отступы для жилых строений от границ участка - 3 м. Минимальный отступ строений от красной линии (если не установлены красные линии - от фасадной границы участка) - 5 м. Максимальное количество надземных этажей зданий – 3 этажа (включая мансардный этаж). Максимальная высота строений, сооружений от уровня земли - 12 м. Максимальный процент застройки в границах земельного участка – 40 %</p>

Условно разрешенные виды использования земельных участков и объектов капитального строительства, предельные (минимальные и (или) максимальные) размеры земельных участков и предельные параметры разрешенного строительства, реконструкции объектов капитального строительства

Виды разрешенного использования земельных участков	Описание вида разрешенного использования земельного участка	Предельные (минимальные и (или) максимальные) размеры земельных участков и предельные параметры разрешенного строительства, реконструкции объектов капитального строительства
1	2	3
[3.1.1] - Предоставление коммунальных услуг	<p>Размещение зданий и сооружений, обеспечивающих поставку воды, тепла, электричества, газа, отвод канализационных стоков, очистку и уборку объектов недвижимости (котельных, водозаборов, очистных сооружений, насосных станций, водопроводов, линий электропередач, трансформаторных подстанций, газопроводов, линий связи, телефонных станций,</p>	<p>Минимальная/максимальная площадь земельных участков - 10 кв. м/10000 кв. м. Минимальная ширина земельных участков вдоль фронта улицы (проезда) – 4 м. Минимальные отступы от границ земельных участков - 1 м. Минимальный отступ строений от красной линии - 5 м Максимальное количество надземных этажей зданий – 3 этажа (включая мансардный этаж).</p>

1	2	3
	канализаций, стоянок, гаражей и мастерских для обслуживания уборочной и аварийной техники, сооружений, необходимых для сбора и плавки снега)	Максимальная высота строений, сооружений от уровня земли - 18 м. Максимальный процент застройки в границах земельного участка – 50%
[3.1.2] - Административные здания организаций, обеспечивающих предоставление коммунальных услуг	Размещение зданий, предназначенных для приема физических и юридических лиц в связи с предоставлением им коммунальных услуг	Процент застройки подземной части не регламентируется
[4.4] - Магазины	Размещение объектов капитального строительства, предназначенных для продажи товаров, торговая площадь которых составляет до 5000 кв. м	Минимальная/максимальная площадь земельных участков – 100/1200 кв. м. Минимальная ширина земельных участков вдоль фронта улицы (проезда) – 12 м. Минимальные отступы от границ земельных участков - 3 м. Минимальный отступ строений от красной линии (если не установлены красные линии - от фасадной границы участка) - 5 м. Максимальное количество надземных этажей зданий – 5 этажей (включая мансардный этаж). Максимальная высота строений, сооружений от уровня земли - 18 м. Максимальный процент застройки в границах земельного участка – 50%

Вспомогательные виды разрешенного использования земельных участков и объектов капитального строительства, допустимые только в качестве дополнительных по отношению к основным видам разрешенного использования и условно разрешенным видам использования и осуществляемые совместно с ними и предельные параметры разрешенного строительства, реконструкции объектов капитального строительства

Виды разрешенного использования земельных участков и объектов капитального строительства	Предельные параметры разрешенного строительства, реконструкции объектов капитального строительства
1	2
<p>Виды разрешенного использования земельных участков - аналогичны видам разрешенного использования земельных участков с основными и условно разрешенными видами использования;</p> <p>Возведение вспомогательных объектов осуществляется только при наличии действующего разрешения на строительство основных и условно разрешенных объектов капитального строительства.</p> <p>Для всех видов объектов с основными и условно разрешенными видами использования вспомогательные виды разрешенного использования применяются в отношении объектов, технологически связанных с объектами, имеющими основной и условно разрешенный вид использования или обеспечивающих их безопасность в соответствии с нормативно-техническими документами, в том числе:</p> <ul style="list-style-type: none"> - объекты коммунального хозяйства (электро-, тепло-, газо-, водоснабжение, водоотведение, телефонизация и т.д.), необходимые для инженерного обеспечения объектов основных, условно разрешенных, а также иных вспомогательных видов использования; - проезды общего пользования; - автостоянки и гаражи (в том числе открытого типа, наземные) для обслуживания жителей и посетителей основных, условно разрешенных, а также иных вспомогательных видов использования; - благоустроенные, в том числе озелененные территории, детские 	<p>Минимальная площадь земельных участков - 1 кв. м.</p> <p>Максимальная площадь земельного участка, установленная для объектов вспомогательного назначения равнозначна максимальной площади, предназначенной для основных и(или) условно разрешенных видов использования, с обязательным условием применения понижающего коэффициента 0,5.</p> <p>Минимальная ширина земельных участков вдоль фронта улицы (проезда) - 1 м/не подлежит ограничению (но не более максимальной ширины земельного участка, установленного для объектов с основными и(или) условно разрешенными видами использования, к которым вспомогательные виды разрешенного использования являются дополнительными и осуществляются совместно с ними.</p> <p>Максимальный процент застройки в границах земельного участка, максимальная высота строений, сооружений от уровня земли - равнозначны, параметрам разрешенного строительства, реконструкции объектов с основными и условно разрешенными видами использования, с обязательным условием применения понижающего коэффициента 0,5</p> <p>Минимальные отступы от границ земельных участков - 1 м.</p> <p>Требования в части максимальной высоты, установленные настоящими Правилами, не распространяются на антенны, вентиляционные и дымовые трубы</p>

1	2
<p>площадки, площадки для отдыха, спортивных занятий;</p> <ul style="list-style-type: none"> - постройки хозяйственного назначения (летние кухни, хозяйственные постройки, кладовые, подвалы, бани, бассейны, теплицы, оранжереи, навесы) индивидуального использования; - площадки хозяйственные, в том числе площадки для мусоросборников и выгула собак; - общественные туалеты, надворные туалеты, гидронепроницаемые выгребы, септики; - объекты, обеспечивающие общественную безопасность и безопасность объектов основных и условно разрешенных видов использования, включая противопожарную 	

Ограничения использования земельных участков и объектов капитального строительства.

Расстояние до красной линии улиц/проездов:

1) от жилых и общественных зданий – 5 м/3 м;

2) от остальных зданий и сооружений - 5 м/3 м.

3) от постоянных отдельно стоящих и пристроенных гаражей, предназначенных для хранения личного автотранспорта граждан - 0 м/ 0 м (без устройства распашных ворот).

Земельный участок, предоставленный садоводческому объединению, состоит из земель общего пользования и земель индивидуальных участков.

К землям общего пользования относятся земли, занятые дорогами, улицами, проездами (в пределах красных линий), пожарными водоемами, а также площадками и участками объектов общего пользования (включая их санитарно-защитные зоны).

Минимально необходимый состав зданий, сооружений, площадок общего пользования приведен в таблице:

Объект	Удельный размер земельных участков (м ² на 1 садовый участок) на территории садоводческих (дачных) объединений с числом участков		
	15 - 100	101 - 300	301 и более
Сторожка с правлением объединения	1 - 0,7	0,7 - 0,5	0,4 - 0,4
Магазин смешанной торговли	2 - 0,5	0,5 - 0,2	0,2 и менее

Здания и сооружения для хранения средств пожаротушения	0,5	0,4	0,35
Площадки для мусоросборников	0,1	0,1	0,1
Площадка для стоянки автомобилей при въезде на территорию садоводческого объединения	0,9	0,9 - 0,4	0,4 и менее

Минимальные расстояния до границы соседнего участка по санитарно-бытовым условиям должны быть:

от жилого строения (или дома) - 3 м;

от постройки для содержания мелкого скота и птицы - 4 м;

от других построек - 1 м;

от стволов высокорослых деревьев - 4 м, среднерослых - 2 м;

от кустарника - 1 м.

Расстояние между жилым строением (или домом) и границей соседнего участка измеряется от цоколя дома или от стены дома (при отсутствии цоколя), если элементы дома (эркер, крыльцо, навес, свес крыши и другое) выступают не более чем на 50 см от плоскости стены. Если элементы выступают более чем на 50 см, расстояние измеряется от выступающих частей или от проекции их на землю (консольный навес крыши, элементы второго этажа, расположенные на столбах, и другое).

При возведении на садовом (дачном) участке хозяйственных построек, располагаемых на расстоянии 1 м от границы соседнего садового участка, скат крыши следует ориентировать на свой участок.

Минимальные расстояния между постройками по санитарно-бытовым условиям должны быть:

от жилого строения (или дома) и погреба до уборной и постройки для содержания мелкого скота и птицы - 12 м;

до душа, бани (сауны) - 8 м;

от колодца до уборной и компостного устройства - 8 м.

Указанные расстояния должны соблюдаться как между постройками на одном участке, так и между постройками, расположенными на смежных участках.

В случае примыкания хозяйственных построек к жилому строению (или дому) помещения для мелкого скота и птицы должны иметь изолированный наружный вход, расположенный не ближе 7 м от входа в дом.

В этих случаях расстояние до границы с соседним участком измеряется отдельно от каждого объекта блокировки.

Гаражи для автомобилей могут быть отдельно стоящими, встроенными или пристроенными к садовому дому и хозяйственным постройкам.

Все здания, строения и сооружения должны быть обеспечены системами водоотведения с кровли, с целью предотвращения подтопления соседних земельных участков и строений.

Размещение навесов должно осуществляться с учетом противопожарных требований и соблюдения нормативной продолжительности инсоляции придомовых территорий и жилых помещений.

Устройство навесов не должно ущемлять законных интересов соседних домовладельцев, в части водоотведения атмосферных осадков с кровли навесов, при устройстве навесов минимальный отступ от границы участка – 1 м.

Вспомогательные строения, за исключением гаражей, размещать со стороны улиц не допускается.

Изменение общего рельефа земельного участка, осуществляемое путем выемки или насыпи земли, ведущее к изменению существующей водоотводной (дренажной) системы, к заболачиванию (переувлажнению) смежных участков или нарушению иных законных прав их владельцев, не допускается. При необходимости изменения рельефа должны быть выполнены мероприятия по недопущению возможных негативных последствий.

Индивидуальные садовые (дачные) участки должны быть ограждены. Ограждения с целью минимального затенения территории соседних участков должны быть сетчатые или решетчатые высотой 1,5 м. Высота ограждения смежных участков считается от уровня земельного участка имеющего наибольшую высотную отметку.

Допускается устройство глухих ограждений со стороны улиц и проездов по решению общего собрания членов садоводческого объединения.

Примечание общее.

При размещении зданий, строений и сооружений должны соблюдаться, установленные законодательством о пожарной безопасности и законодательством в области обеспечения санитарно-эпидемиологического благополучия населения, минимальные нормативные противопожарные и санитарно-эпидемиологические разрывы между зданиями, строениями и сооружениями, в том числе и расположенными на соседних земельных участках, а также технические регламенты, градостроительные и строительные нормы и Правила.

В случае если земельный участок или объект капитального строительства находится в границах зоны с особыми условиями использования территорий, на них устанавливаются ограничения использования в соответствии с законодательством Российской Федерации.

Размещение новых населенных пунктов и строительство объектов капитального строительства без проведения специальных защитных мероприятий по предотвращению негативного воздействия вод в границах зон затопления, подтопления запрещаются.

В границах зон затопления, подтопления, в соответствии с законодательством Российской Федерации о градостроительной деятельности, отнесенных к зонам с особыми условиями использования территорий, запрещаются:

- 1) размещение новых населенных пунктов и строительство объектов капитального строительства без обеспечения инженерной защиты таких населенных пунктов и объектов от затопления и подтопления;
- 2) использование сточных вод в целях регулирования плодородия почв;
- 3) размещение кладбищ, скотомогильников, мест захоронения отходов производства и потребления, химических, взрывчатых, токсичных, отравляющих и ядовитых веществ, пунктов хранения и захоронения радиоактивных отходов;
- 4) осуществление авиационных мер по борьбе с вредными организмами.

Во всех территориальных зонах требуемое (согласно СП 42.13330.2016 Градостроительство. Планировка и застройка городских и сельских поселений. Актуализированная редакция СНиП 2.07.01-89*) количество машиномест на одну расчетную единицу по видам использования должно быть обеспечено на территории земельного участка, в границах которого производится градостроительное изменение.

В соответствии с пунктами 2 и 3 части 4 статьи 36 Градостроительного кодекса Российской Федерации, действие градостроительного регламента не распространяется на земельные участки:

- в границах территорий общего пользования;
- предназначенные для размещения линейных объектов и (или) занятые линейными объектами.

Строительство и реконструкция индивидуальных жилых домов и дачных домов, расположенных на земельных участках в границах территориальной зоны, в отношении которых осуществлен государственный кадастровый учет и (или) зарегистрировано в установленном законом порядке право собственности и предельные размеры которых не соответствуют предельным размерам земельных участков, указанным в градостроительных регламентах данных территориальных зон, могут осуществляться без приведения в соответствие с градостроительными регламентами указанной зоны в части предельных размеров земельных участков.

Требования настоящих Правил к предельным минимальным размерам земельных участков не применяются в отношении земельных участков (земель), ранее предоставленных на каком-либо праве (находящихся на ином законном основании) в размерах, менее установленных градостроительными регламентами, в целях их кадастрового учета и государственной регистрации прав на них в указанных размерах.

Формирование земельных участков, предназначенных для размещения объектов улично-дорожной сети, автомобильных дорог и пешеходных тротуаров в границах населенных пунктов, пешеходных переходов, набережных, береговых полос водных объектов общего пользования, скверов, бульваров, площадей, проездов, малых архитектурных форм благоустройства (земельные участки (территории) общего пользования (код 12.0.)), а также размещение различного рода путей сообщения и

сооружений, используемых для перевозки людей или грузов либо передачи веществ (код 7.0) осуществляется в соответствии с действующим законодательством.

Размещение зданий, строений и сооружений возможно при соблюдении требований статей 37, 38, 39, 40, 42, 44 настоящих Правил.

При выдаче разрешения на строительство объектов капитального строительства не допускается размещение нормативных площадок благоустройства многоквартирных жилых домов, а также парковок на территории, предусмотренной для размещения объектов, указанных в перечне видов объектов размещение которых может осуществляться на землях или земельных участках, находящихся в государственной или муниципальной собственности, без предоставления земельных участков и установления сервитутов, утвержденном, постановлением Правительства Российской Федерации от 3 декабря 2014 г. № 1300 «Об утверждении перечня видов объектов, размещение которых может осуществляться на землях или земельных участках, находящихся в государственной или муниципальной собственности, без предоставления земельных участков и установления сервитутов».

ОБЩЕСТВЕННО-ДЕЛОВЫЕ ЗОНЫ

Земельные участки в составе общественно-деловых зон предназначены для застройки административными зданиями, объектами образовательного, культурно-бытового, социального назначения и иными предназначенными для общественного использования объектами согласно градостроительным регламентам.

ОД-1. Центральная зона делового, общественного и коммерческого назначения

Центральная зона делового, общественного и коммерческого назначения ОД-1 выделена для обеспечения правовых условий использования и строительства недвижимости на территориях размещения центральных функций, с широким спектром административных, деловых, общественных, культурных, обслуживающих и коммерческих видов использования многофункционального назначения. Разрешается размещение административных объектов федерального, районного, общепоселенческого и местного значения.

Основные виды разрешенного использования земельных участков и объектов капитального строительства, предельные (минимальные и (или) максимальные) размеры земельных участков и предельные параметры разрешенного строительства, реконструкции объектов капитального строительства

Наименование вида разрешенного использования земельного участка	Описание вида разрешенного использования земельного участка	Предельные (минимальные и (или) максимальные) размеры земельных участков и предельные параметры разрешенного строительства, реконструкции объектов капитального строительства
1	2	3
[3.2.1] - Дома социального обслуживания	Размещение зданий, предназначенных для размещения домов престарелых, домов ребенка, детских домов, пунктов ночлега для бездомных граждан; размещение объектов капитального строительства для временного размещения вынужденных переселенцев, лиц, признанных беженцами	Минимальная/максимальная площадь земельных участков – 300/5000 кв. м. Минимальная ширина земельных участков вдоль фронта улицы (проезда) – 12 м. Минимальные отступы от границ земельных участков - 3 м. Минимальный отступ строений от красной линии (если не установлены красные линии - от фасадной границы участка) - 5 м.
[3.2.2] - Оказание социальной помощи населению	Размещение зданий, предназначенных для служб психологической и бесплатной юридической помощи, социальных, пенсионных и иных служб (службы занятости населения, пункты питания малоимущих граждан), в которых осуществляется прием граждан по вопросам оказания социальной помощи и назначения социальных или пенсионных выплат, а также для размещения общественных некоммерческих организаций: некоммерческих фондов, благотворительных организаций, клубов по интересам	Максимальное количество надземных этажей зданий – 5 этажей (включая мансардный этаж). Максимальная высота строений, сооружений от уровня земли - 18 м. Максимальный процент застройки в границах земельного участка – 50%. Минимальный процент озеленения земельного участка – 30 %. Процент застройки подземной части не регламентируется
[3.2.3] - Оказание услуг связи	Размещение зданий, предназначенных для размещения пунктов оказания услуг почтовой, телеграфной, междугородней и международной телефонной связи	

1	2	3
[3.6.1] – Объекты культурно-досуговой деятельности	Размещение зданий, предназначенных для размещения музеев, выставочных залов, художественных галерей, домов культуры, библиотек, кинотеатров и кинозалов, театров, филармоний, концертных залов, планетариев	<p>Минимальная/максимальная площадь земельных участков – 400 кв. м / 10000 кв. м.</p> <p>Минимальная ширина земельных участков вдоль фронта улицы (проезда) – 20 м.</p> <p>Минимальные отступы от границ земельных участков - 3 м.</p> <p>Максимальное количество надземных этажей зданий – 5 этажей (включая мансардный этаж).</p> <p>Максимальная высота строений, сооружений от уровня земли - 18 м.</p> <p>Максимальный процент застройки в границах земельного участка – 50%</p> <p>Минимальный процент озеленения земельного участка – 30 %.</p> <p>Процент застройки подземной части не регламентируется</p>
[3.6.2] – Парки культуры и отдыха	Размещение парков культуры и отдыха	<p>Минимальная/максимальная площадь земельных участков – 10/50000 кв. м.</p> <p>Строительство объектов капитального строительства не предусмотрено</p>
[3.8] - Общественное управление	<p>Объекты капитального строительства, предназначены для размещения органов государственной власти, органов местного самоуправления, судов, а также организаций, непосредственно обеспечивающих их деятельность;</p> <p>Объекты капитального строительства. предназначены для размещения органов управления политических партий, профессиональных и отраслевых союзов, творческих союзов и иных общественных объединений граждан по отраслевому или политическому признаку</p>	<p>Минимальная/максимальная площадь земельных участков – 300 кв. м/10000 кв. м.</p> <p>Минимальная ширина земельных участков вдоль фронта улицы (проезда) – 12 м.</p> <p>Минимальные отступы от границ земельных участков - 3 м.</p> <p>Минимальный отступ строений от красной линии (если не установлены красные линии - от фасадной границы участка) - 5 м.</p> <p>Максимальное количество надземных этажей зданий – 5 этажей (включая мансардный этаж).</p> <p>Максимальная высота зданий – 20 м.</p> <p>Максимальный процент застройки в границах земельного участка – 50%</p>

1	2	3
		<p>Минимальный процент озеленения земельного участка – 30 %.</p> <p>Процент застройки подземной части не регламентируется</p>
[4.1] - Деловое управление	Размещение объектов капитального строительства с целью: размещения объектов управленческой деятельности, не связанной с государственным или муниципальным управлением и оказанием услуг, а также с целью обеспечения совершения сделок, не требующих передачи товара в момент их совершения между организациями, в том числе биржевая деятельность (за исключением банковской и страховой деятельности)	<p>Минимальная/максимальная площадь земельных участков – 300 кв. м/10000 кв. м.</p> <p>Минимальная ширина земельных участков вдоль фронта улицы (проезда) – 12 м.</p> <p>Минимальные отступы от границ земельных участков - 3 м.</p> <p>Минимальный отступ строений от красной линии (если не установлены красные линии - от фасадной границы участка) - 5 м.</p> <p>Максимальное количество надземных этажей зданий – 5 этажей (включая мансардный этаж).</p> <p>Максимальная высота строений, сооружений от уровня земли - 20 м.</p> <p>Максимальный процент застройки в границах земельного участка – 50%.</p> <p>Минимальный процент озеленения земельного участка – 30 %.</p> <p>Процент застройки подземной части не регламентируется</p>
[4.4] - Магазины	Размещение объектов капитального строительства, предназначенных для продажи товаров, торговая площадь которых составляет до 5000 кв. м	<p>Минимальная/максимальная площадь земельных участков – 200/5000 кв. м.</p> <p>Минимальная ширина земельных участков вдоль фронта улицы (проезда) – 10 м.</p> <p>Минимальные отступы от границ земельных участков - 3 м.</p> <p>Минимальный отступ строений от красной линии (если не установлены красные линии - от фасадной границы участка) - 5 м.</p> <p>Максимальное количество надземных этажей зданий – 5 этажей (включая мансардный этаж).</p> <p>Максимальная высота строений, сооружений от уровня земли -</p>

1	2	3
		<p>18 м. Максимальный процент застройки в границах земельного участка – 50%. Минимальный процент озеленения земельного участка – 30 %. Процент застройки подземной части не регламентируется</p>
[4.5] - Банковская и страховая деятельность	Размещение объектов капитального строительства, предназначенных для размещения организаций, оказывающих банковские и страховые услуги	<p>Минимальная/максимальная площадь земельных участков – 300 кв. м/10000 кв. м. Минимальная ширина земельных участков вдоль фронта улицы (проезда) – 12 м. Минимальные отступы от границ земельных участков - 3 м. Минимальный отступ строений от красной линии (если не установлены красные линии - от фасадной границы участка) - 5 м. Максимальное количество надземных этажей зданий – 5 этажей (включая мансардный этаж). Максимальная высота строений, сооружений от уровня земли - 20 м. Максимальный процент застройки в границах земельного участка – 50%. Минимальный процент озеленения земельного участка – 30 %. Процент застройки подземной части не регламентируется</p>
[4.6] – Общественное питание	Размещение объектов капитального строительства в целях устройства мест общественного питания (рестораны, кафе, столовые, закусочные, бары)	<p>Минимальная/максимальная площадь земельных участков – 100 кв. м/5000 кв. м. Минимальная ширина земельных участков вдоль фронта улицы (проезда) – 10 м. Минимальные отступы от границ земельных участков - 3 м. Минимальный отступ строений от красной линии (если не установлены красные линии - от фасадной границы участка) - 5 м.</p>

1	2	3
		<p>Максимальное количество надземных этажей зданий – 5 этажей (включая мансардный этаж).</p> <p>Максимальная высота строений, сооружений от уровня земли - 18 м.</p> <p>Максимальный процент застройки в границах земельного участка – 50%.</p> <p>Минимальный процент озеленения земельного участка – 30 %.</p> <p>Процент застройки подземной части не регламентируется</p>
[4.7] - Гостиничное обслуживание	Размещение гостиниц, а также иных зданий, используемых с целью извлечения предпринимательской выгоды из предоставления жилого помещения для временного проживания в них	<p>Минимальная/максимальная площадь земельных участков – 400 кв. м/5000 кв. м.</p> <p>Минимальная ширина земельных участков вдоль фронта улицы (проезда) – 20 м.</p> <p>Минимальные отступы от границ земельных участков - 3 м.</p> <p>Минимальный отступ строений от красной линии (если не установлены красные линии - от фасадной границы участка) - 5 м.</p> <p>Максимальное количество надземных этажей зданий – 5 этажей (включая мансардный этаж).</p> <p>Максимальная высота строений, сооружений от уровня земли - 20 м.</p> <p>Максимальный процент застройки в границах земельного участка – 50%</p> <p>Минимальный процент озеленения земельного участка – 30 %.</p> <p>Процент застройки подземной части не регламентируется</p>
[12.0.1] – Улично-дорожная сеть	Размещение объектов улично-дорожной сети: автомобильных дорог, трамвайных путей и пешеходных тротуаров в границах населенных пунктов, пешеходных переходов, бульваров, площадей, проездов, велодорожек и объектов велотранспортной и инженерной	<p>Регламенты не устанавливаются.</p> <p>Использование земельных участков, на которые действие градостроительных регламентов не распространяется или для которых градостроительные регламенты не устанавливаются, определяется уполномоченными федеральными органами исполнительной власти, уполномоченными органами</p>

1	2	3
	инфраструктуры; размещение придорожных стоянок (парковок) транспортных средств в границах городских улиц и дорог, за исключением предусмотренных видами разрешенного использования с кодами 2.7.1, 4.9, 7.2.3, а также некапитальных сооружений, предназначенных для охраны транспортных средств	исполнительной власти субъектов Российской Федерации или уполномоченными органами местного самоуправления в соответствии с федеральными законами
[12.0.2] – Благоустройство территории	Размещение декоративных, технических, планировочных, конструктивных устройств, элементов озеленения, различных видов оборудования и оформления, малых архитектурных форм, некапитальных нестационарных строений и сооружений, информационных щитов и указателей, применяемых как составные части благоустройства территории, общественных туалетов	Регламенты не устанавливаются. Использование земельных участков, на которые действие градостроительных регламентов не распространяется или для которых градостроительные регламенты не устанавливаются, определяется уполномоченными федеральными органами исполнительной власти, уполномоченными органами исполнительной власти субъектов Российской Федерации или уполномоченными органами местного самоуправления в соответствии с федеральными законами

Условно разрешенные виды использования земельных участков и объектов капитального строительства, предельные (минимальные и (или) максимальные) размеры земельных участков и предельные параметры разрешенного строительства, реконструкции объектов капитального строительства

Наименование вида разрешенного использования земельного участка	Описание вида разрешенного использования земельного участка	Предельные (минимальные и (или) максимальные) размеры земельных участков и предельные параметры разрешенного строительства, реконструкции объектов капитального строительства
1	2	3
[2.1] - Для индивидуального жилищного строительства	Размещение жилого дома (отдельно стоящего здания количеством надземных этажей не более чем три, высотой не более двадцати метров, которое состоит из комнат и помещений вспомогательного	Минимальная/максимальная площадь земельных участков – 300/2000 кв. м. Минимальная ширина земельных участков вдоль фронта улицы (проезда) – 12 м.

1	2	3
	использования, предназначенных для удовлетворения гражданами бытовых и иных нужд, связанных с их проживанием в таком здании, не предназначенного для раздела на самостоятельные объекты недвижимости); выращивание сельскохозяйственных культур; размещение индивидуальных гаражей и хозяйственных построек	Минимальные отступы от границ земельных участков - 3 м. Максимальное количество надземных этажей зданий – 3 этажа (включая мансардный этаж) Максимальная высота строений, сооружений от уровня земли - 20 м. Минимальный отступ строений от красной линии (если не установлены красные линии - от фасадной границы участка) – 5 м. Максимальный процент застройки в границах земельного участка – 40 % Процент застройки подземной части не регламентируется
[3.1.1] - Предоставление коммунальных услуг	Размещение зданий и сооружений, обеспечивающих поставку воды, тепла, электричества, газа, отвод канализационных стоков, очистку и уборку объектов недвижимости (котельных, водозаборов, очистных сооружений, насосных станций, водопроводов, линий электропередач, трансформаторных подстанций, газопроводов, линий связи, телефонных станций, канализаций, стоянок, гаражей и мастерских для обслуживания уборочной и аварийной техники, сооружений, необходимых для сбора и плавки снега)	Минимальная/максимальная площадь земельных участков - 10 кв. м/10000 кв. м. Минимальная ширина земельных участков вдоль фронта улицы (проезда) – 4 м. Минимальные отступы от границ земельных участков - 1 м. Минимальный отступ строений от красной линии - 5 м Максимальное количество надземных этажей зданий – 3 этажа (включая мансардный этаж). Максимальная высота строений, сооружений от уровня земли - 18 м. Максимальный процент застройки в границах земельного участка – 50% Процент застройки подземной части не регламентируется
[3.2.4] - Общежития	Размещение зданий, предназначенных для размещения общежитий, предназначенных для проживания граждан на время их работы, службы или обучения, за исключением зданий, размещение которых предусмотрено содержанием вида разрешенного использования с кодом 4.7	Минимальная/максимальная площадь земельных участков – 300/5000 кв. м. Минимальная ширина земельных участков вдоль фронта улицы (проезда) – 12 м. Минимальные отступы от границ земельных участков - 3 м. Минимальный отступ строений от красной линии (если не установлены красные линии - от фасадной границы участка) - 5 м. Максимальное количество надземных этажей зданий –

1	2	3
		<p>5 этажей (включая мансардный этаж). Максимальная высота строений, сооружений от уровня земли - 18 м. Максимальный процент застройки в границах земельного участка – 40% Минимальный процент озеленения земельного участка – 15 %. Процент застройки подземной части не регламентируется</p>
[8.3] - Обеспечение внутреннего правопорядка	Размещение объектов капитального строительства, необходимых для подготовки и поддержания в готовности органов внутренних дел, Росгвардии и спасательных служб, в которых существует военизированная служба; размещение объектов гражданской обороны, за исключением объектов гражданской обороны, являющихся частями производственных зданий	<p>Минимальная/максимальная площадь земельных участков - 10 кв. м/10000 кв. м. Минимальная ширина земельных участков вдоль фронта улицы (проезда) – 4 м. Минимальные отступы от границ земельных участков - 1 м. Минимальный отступ строений от красной линии (если не установлены красные линии - от фасадной границы участка) - 5 м. Максимальное количество надземных этажей зданий – 5 этажей (включая мансардный этаж). Максимальная высота строений, сооружений от уровня земли - 18 м. Максимальный процент застройки в границах земельного участка – 50% Процент застройки подземной части не регламентируется</p>

Вспомогательные виды разрешенного использования земельных участков и объектов капитального строительства, допустимые только в качестве дополнительных по отношению к основным видам разрешенного использования и условно разрешенным видам использования и осуществляемые совместно с ними и предельные параметры разрешенного строительства, реконструкции объектов капитального строительства

Виды разрешенного использования земельных участков и объектов капитального строительства	Предельные параметры разрешенного строительства, реконструкции объектов капитального строительства
1	2
<p>Виды разрешенного использования земельных участков - аналогичны видам разрешенного использования земельных участков с основными и условно разрешенными видами использования;</p> <p>Возведение вспомогательных объектов осуществляется только при наличии действующего разрешения на строительство основных и условно разрешенных объектов капитального строительства.</p> <p>Для всех видов объектов с основными и условно разрешенными видами использования вспомогательные виды разрешенного использования применяются в отношении объектов, технологически связанных с объектами, имеющими основной и условно разрешенный вид использования или обеспечивающих их безопасность в соответствии с нормативно-техническими документами, в том числе:</p> <ul style="list-style-type: none"> - объекты коммунального хозяйства (электро-, тепло-, газо-, водоснабжение, водоотведение, телефонизация и т.д.), необходимые для инженерного обеспечения объектов основных, условно разрешенных, а также иных вспомогательных видов использования; - проезды общего пользования; - автостоянки и гаражи (в том числе открытого типа, наземные, подземные и многоэтажные) для обслуживания жителей и посетителей основных, условно разрешенных, а также иных вспомогательных видов использования; - благоустроенные, в том числе озелененные территории, детские площадки, площадки для отдыха, спортивных занятий; - постройки хозяйственного назначения; - площадки хозяйственные, в том числе площадки для 	<p>Минимальная площадь земельных участков - 1 кв. м.</p> <p>Максимальная площадь земельного участка, установленная для объектов вспомогательного назначения равнозначна максимальной площади, предназначенной для основных и(или) условно разрешенных видов использования, с обязательным условием применения понижающего коэффициента 0,5.</p> <p>Минимальная ширина земельных участков вдоль фронта улицы (проезда) - 1 м/не подлежит ограничению (но не более максимальной ширины земельного участка, установленного для объектов с основными и(или) условно разрешенными видами использования, к которым вспомогательные виды разрешенного использования являются дополнительными и осуществляются совместно с ними.</p> <p>Максимальный процент застройки в границах земельного участка, максимальная высота строений, сооружений от уровня земли - равнозначны, параметрам разрешенного строительства, реконструкции объектов с основными и условно разрешенными видами использования, с обязательным условием применения понижающего коэффициента 0,5</p> <p>Минимальные отступы от границ земельных участков - 1 м.</p> <p>Требования в части максимальной высоты, установленные настоящими Правилами, не распространяются на антенны, вентиляционные и дымовые трубы</p>

1	2
<p>мусоросборников; - общественные туалеты, надворные туалеты, гидронепроницаемые выгребы, септики; - объекты, обеспечивающие общественную безопасность и безопасность объектов основных и условно разрешенных видов использования, включая противопожарную</p>	

Ограничения использования земельных участков и объектов капитального строительства:

Расстояние до красной линии улиц/проездов:

1) от Дошкольных образовательных учреждений и общеобразовательных школ (стены здания) -10 м/10 м;

2) от Пожарных депо - 10 м/10 м (15 м/15 м - для депо I типа);

3) от жилых и общественных зданий – 5 м/3 м;

4) от остальных зданий и сооружений - 5 м/3 м.

5) от постоянных отдельно стоящих и пристроенных гаражей, предназначенных для хранения личного автотранспорта граждан - 0 м/0 м (без устройства распашных ворот).

Все здания, строения и сооружения должны быть обеспечены системами водоотведения с кровли, с целью предотвращения подтопления соседних земельных участков и строений.

Вспомогательные строения, за исключением гаражей, размещать со стороны улиц не допускается. При этом этажность их не должна превышать двух этажей, при условии обеспечения нормативной инсоляции на территории соседних участков.

Расстояние от площадок с контейнерами для сбора твердых бытовых отходов до окон жилых домов, границ участков детских, лечебных учреждений, мест отдыха должны быть не менее 20 м, и не более 100 м. Общее количество контейнеров не более 5 шт.

Допускается блокировка зданий и сооружений, а также хозяйственных построек на смежных земельных участках по взаимному (удостоверенному) согласию владельцев при новом строительстве с соблюдением технических регламентов.

Характер ограждения земельных участков со стороны улицы должен быть выдержан в едином стиле как минимум на протяжении одного квартала с обеих сторон улиц с максимально допустимой высотой ограждений 2,0 м. (кроме объектов со специальными требованиями к ограждению их территории). По границе с соседним земельным участком ограждения должны быть проветриваемыми на высоту не менее 0,5 м от уровня земли ограждения и высотой не более 2,0 м.

Допускается устройство функционально оправданных участков сплошного ограждения (в местах интенсивного движения транспорта, размещения септиков, мусорных площадок и других).

Примечание общее.

При размещении зданий, строений и сооружений должны соблюдаться, установленные законодательством о пожарной безопасности и законодательством в области обеспечения санитарно-эпидемиологического благополучия населения, минимальные нормативные противопожарные и санитарно-эпидемиологические разрывы между зданиями, строениями и сооружениями, в том числе и расположенными на соседних земельных участках, а также технические регламенты, градостроительные и строительные нормы и Правила.

В случае если земельный участок или объект капитального строительства находится в границах зоны с особыми условиями использования территорий, на них устанавливаются ограничения использования в соответствии с законодательством Российской Федерации.

Размещение новых населенных пунктов и строительство объектов капитального строительства без проведения специальных защитных мероприятий по предотвращению негативного воздействия вод в границах зон затопления, подтопления запрещаются.

В границах зон затопления, подтопления, в соответствии с законодательством Российской Федерации о градостроительной деятельности, отнесенных к зонам с особыми условиями использования территорий, запрещаются:

- 1) размещение новых населенных пунктов и строительство объектов капитального строительства без обеспечения инженерной защиты таких населенных пунктов и объектов от затопления и подтопления;
- 2) использование сточных вод в целях регулирования плодородия почв;
- 3) размещение кладбищ, скотомогильников, мест захоронения отходов производства и потребления, химических, взрывчатых, токсичных, отравляющих и ядовитых веществ, пунктов хранения и захоронения радиоактивных отходов;
- 4) осуществление авиационных мер по борьбе с вредными организмами.

Во всех территориальных зонах требуемое (согласно СП 42.13330.2016 Градостроительство. Планировка и застройка городских и сельских поселений. Актуализированная редакция СНиП 2.07.01-89*) количество машиномест на одну расчетную единицу по видам использования должно быть обеспечено на территории земельного участка, в границах которого производится градостроительное изменение.

В соответствии с пунктами 2 и 3 части 4 статьи 36 Градостроительного кодекса Российской Федерации, действие градостроительного регламента не распространяется на земельные участки:

- в границах территорий общего пользования;
- предназначенные для размещения линейных объектов и (или) занятые линейными объектами.

Требования настоящих Правил к предельным минимальным размерам земельных участков не применяются в отношении земельных участков (земель), ранее предоставленных на каком-либо праве (находящихся на ином законном основании) в размерах, менее установленных градостроительными регламентами, в целях их кадастрового учета и государственной регистрации прав на них в указанных размерах.

Формирование земельных участков, предназначенных для размещения объектов улично-дорожной сети, автомобильных дорог и пешеходных тротуаров в границах населенных пунктов, пешеходных переходов, набережных, береговых полос водных объектов общего пользования, скверов, бульваров, площадей, проездов, малых архитектурных форм благоустройства (земельные участки (территории) общего пользования (код 12.0.)), а также размещение различного рода путей сообщения и сооружений, используемых для перевозки людей или грузов либо передачи веществ (код 7.0) осуществляется в соответствии с действующим законодательством.

Размещение зданий, строений и сооружений возможно при соблюдении требований статей 37, 38, 39, 40, 42, 44 настоящих Правил.

Запрещается размещение новых объектов жилого назначения, за исключением реконструкции существующих жилых объектов, без увеличения их фактической (существующей) этажности.

При выдаче разрешения на строительство объектов капитального строительства не допускается размещение нормативных площадок благоустройства многоквартирных жилых домов, а также парковок на территории, предусмотренной для размещения объектов, указанных в перечне видов объектов размещение которых может осуществляться на землях или земельных участках, находящихся в государственной или муниципальной собственности, без предоставления земельных участков и установления сервитутов, утвержденном постановлением Правительства Российской Федерации от 3 декабря 2014 г. № 1300 «Об утверждении перечня видов объектов, размещение которых может осуществляться на землях или земельных участках, находящихся в государственной или муниципальной собственности, без предоставления земельных участков и установления сервитутов».

ОД-2. Зона делового, общественного и коммерческого назначения местного значения

Зона обслуживания и деловой активности местного значения ОД - 2 выделена для обеспечения правовых условий формирования местных (локальных) центров с широким спектром коммерческих и обслуживающих функций,

ориентированных на удовлетворение повседневных и периодических потребностей населения.

Основные виды разрешенного использования земельных участков и объектов капитального строительства, предельные (минимальные и (или) максимальные) размеры земельных участков и предельные параметры разрешенного строительства, реконструкции объектов капитального строительства

Наименование вида разрешенного использования земельного участка	Описание вида разрешенного использования земельного участка	Предельные (минимальные и (или) максимальные) размеры земельных участков и предельные параметры разрешенного строительства, реконструкции объектов капитального строительства
1	2	3
[2.7.1] - Хранение автотранспорта	Размещение отдельно стоящих и пристроенных гаражей, в том числе подземных, предназначенных для хранения автотранспорта, в том числе с разделением на машино-места, за исключением гаражей, размещение которых предусмотрено содержанием вида разрешенного использования с кодом 4.9	<p>Минимальная/максимальная площадь земельных участков – 18/100 кв. м.</p> <p>Минимальная ширина земельных участков вдоль фронта улицы (проезда) – 3,5 м.</p> <p>Минимальные отступы от границ земельных участков - 0 м.</p> <p>Максимальное количество надземных этажей зданий – 2 этажа.</p> <p>Максимальная высота зданий, строений, сооружений от уровня земли - 4 м.</p> <p>Максимальный процент застройки в границах земельного участка – 100%.</p> <p>Процент застройки подземной части не регламентируется</p>
[3.2.1] - Дома социального обслуживания	Размещение зданий, предназначенных для размещения домов престарелых, домов ребенка, детских домов, пунктов ночлега для бездомных граждан размещение объектов капитального строительства для временного размещения вынужденных переселенцев, лиц, признанных беженцами	<p>Минимальная/максимальная площадь земельных участков – 300/5000 кв. м.</p> <p>Минимальная ширина земельных участков вдоль фронта улицы (проезда) – 12 м.</p> <p>Минимальные отступы от границ земельных участков - 3 м.</p> <p>Минимальный отступ строений от красной линии (если не установлены красные линии - от фасадной границы участка) - 5 м.</p> <p>Максимальное количество надземных этажей зданий – 5 этажей (включая мансардный этаж).</p>

1	2	3
		<p>Максимальная высота строений, сооружений от уровня земли - 18 м.</p> <p>Максимальный процент застройки в границах земельного участка – 50%</p> <p>Минимальный процент озеленения земельного участка – 30 %.</p> <p>Процент застройки подземной части не регламентируется</p>
<p>[3.2.2] - Оказание социальной помощи населению</p>	<p>Размещение зданий, предназначенных для служб психологической и бесплатной юридической помощи, социальных, пенсионных и иных служб (службы занятости населения, пункты питания малоимущих граждан), в которых осуществляется прием граждан по вопросам оказания социальной помощи и назначения социальных или пенсионных выплат, а также для размещения общественных некоммерческих организаций: некоммерческих фондов, благотворительных организаций, клубов по интересам</p>	<p>Минимальная/максимальная площадь земельных участков – 300/5000 кв. м.</p> <p>Минимальная ширина земельных участков вдоль фронта улицы (проезда) – 12 м.</p> <p>Минимальные отступы от границ земельных участков - 3 м.</p> <p>Минимальный отступ строений от красной линии (если не установлены красные линии - от фасадной границы участка) - 5 м.</p> <p>Максимальное количество надземных этажей зданий – 5 этажей (включая мансардный этаж).</p> <p>Максимальная высота строений, сооружений от уровня земли - 18 м.</p> <p>Максимальный процент застройки в границах земельного участка – 50%</p> <p>Минимальный процент озеленения земельного участка – 30 %.</p> <p>Процент застройки подземной части не регламентируется</p>
<p>[3.2.3] - Оказание услуг связи</p>	<p>Размещение зданий, предназначенных для размещения пунктов оказания услуг почтовой, телеграфной, междугородней и международной телефонной связи</p>	<p>Минимальная/максимальная площадь земельных участков – 50/5000 кв. м.</p> <p>Минимальные отступы от границ земельных участков - 3 м.</p> <p>Максимальное количество надземных этажей зданий – 3 этажа (включая мансардный этаж).</p> <p>Максимальный процент застройки в границах земельного участка – 50%</p> <p>Минимальный процент озеленения земельного участка – 30 %.</p> <p>Процент застройки подземной части не регламентируется</p>

1	2	3
[3.3] - Бытовое обслуживание	Размещение объектов капитального строительства, предназначенных для оказания населению или организациям бытовых услуг (мастерские мелкого ремонта, ателье, бани, парикмахерские, прачечные, химчистки, похоронные бюро)	<p>Минимальная/максимальная площадь земельных участков – 100 кв. м/5000 кв. м.</p> <p>Минимальная ширина земельных участков вдоль фронта улицы (проезда) – 10 м.</p> <p>Минимальные отступы от границ земельных участков - 3 м.</p> <p>Минимальный отступ строений от красной линии (если не установлены красные линии - от фасадной границы участка) - 5 м.</p> <p>Максимальное количество надземных этажей зданий – 5 этажей (включая мансардный этаж).</p> <p>Максимальная высота строений, сооружений от уровня земли - 18 м.</p> <p>Максимальный процент застройки в границах земельного участка – 50%</p> <p>Минимальный процент озеленения земельного участка – 30 %.</p> <p>Процент застройки подземной части не регламентируется</p>
[3.4.1] – Амбулаторно-поликлиническое обслуживание	Размещение объектов капитального строительства, предназначенных для оказания гражданам амбулаторно-поликлинической медицинской помощи (поликлиники, фельдшерские пункты, пункты здравоохранения, центры матери и ребенка, диагностические центры, молочные кухни, станции донорства крови, клинические лаборатории)	<p>Минимальная/максимальная площадь земельных участков – 400 кв. м/50000 кв. м.</p> <p>Минимальная ширина земельных участков вдоль фронта улицы (проезда) – 20 м.</p> <p>Минимальные отступы от границ земельных участков - 3 м.</p> <p>Минимальный отступ строений от красной линии (если не установлены красные линии - от фасадной границы участка) - 5 м.</p> <p>Максимальное количество надземных этажей зданий – 5 этажей.</p> <p>Максимальная высота зданий, строений, сооружений от уровня земли – 18 м</p> <p>Максимальный процент застройки в границах земельного участка – 60%</p> <p>Минимальный процент озеленения земельного участка – 30 %.</p> <p>Процент застройки подземной части не регламентируется</p>
[3.4.2] – Стационарное	Размещение объектов капитального	Минимальная/максимальная площадь земельных участков –

1	2	3
медицинское обслуживание	строительства, предназначенных для оказания гражданам медицинской помощи в стационарах (больницы, родильные дома, диспансеры, научно-медицинские учреждения и прочие объекты, обеспечивающие оказание услуги по лечению в стационаре); размещение станций скорой помощи; размещение площадок санитарной авиации	400 кв. м/50000 кв. м. Минимальная ширина земельных участков вдоль фронта улицы (проезда) – 20 м. Минимальные отступы от границ земельных участков - 3 м. Минимальный отступ строений от красной линии (если не установлены красные линии - от фасадной границы участка) - 5 м. Максимальное количество надземных этажей зданий – 5 этажей. Максимальная высота зданий, строений, сооружений от уровня земли – 18 м Максимальный процент застройки в границах земельного участка – 60%. Минимальный процент озеленения земельного участка – 30 %. Процент застройки подземной части не регламентируется
[3.6.1] – Объекты культурно-досуговой деятельности	Размещение зданий, предназначенных для размещения музеев, выставочных залов, художественных галерей, домов культуры, библиотек, кинотеатров и кинозалов, театров, филармоний, концертных залов, планетариев	Минимальная/максимальная площадь земельных участков – 400 кв. м/10000 кв. м. Минимальная ширина земельных участков вдоль фронта улицы (проезда) – 20 м. Минимальные отступы от границ земельных участков - 3 м. Минимальный отступ строений от красной линии (если не установлены красные линии - от фасадной границы участка) - 5 м. Максимальное количество надземных этажей зданий – 5 этажей (включая мансардный этаж). Максимальная высота строений, сооружений от уровня земли - 18 м. Максимальный процент застройки в границах земельного участка – 50% Минимальный процент озеленения земельного участка – 30 %. Процент застройки подземной части не регламентируется
[3.6.2] – Парки культуры и отдыха	Размещение парков культуры и отдыха	Минимальная/максимальная площадь земельных участков – 10/50000 кв. м.

1	2	3
		Строительство объектов капитального строительства не предусмотрено
[3.8.1] - Государственное управление	Размещение зданий, предназначенных для размещения государственных органов, государственного пенсионного фонда, органов местного самоуправления, судов, а также организаций, непосредственно обеспечивающих их деятельность или оказывающих государственные и (или) муниципальные услуги	<p>Минимальная/максимальная площадь земельных участков – 50 /10000 кв. м.</p> <p>Минимальные отступы от границ земельных участков - 3 м.</p> <p>Максимальное количество надземных этажей зданий – 4 этажа (включая мансардный этаж).</p> <p>Максимальный процент застройки в границах земельного участка – 50%.</p> <p>Минимальный процент озеленения земельного участка – 30 %.</p> <p>Процент застройки подземной части не регламентируется</p>
[3.8.2] - Представительская деятельность	Размещение зданий, предназначенных для дипломатических представительств иностранных государств и субъектов Российской Федерации, консульских учреждений в Российской Федерации	<p>Минимальная/максимальная площадь земельных участков – 50 /10000 кв. м.</p> <p>Минимальные отступы от границ земельных участков - 3 м.</p> <p>Максимальное количество надземных этажей зданий – 4 этажа (включая мансардный этаж).</p> <p>Максимальный процент застройки в границах земельного участка – 50%.</p> <p>Минимальный процент озеленения земельного участка – 30 %.</p> <p>Процент застройки подземной части не регламентируется</p>
[3.9] - Обеспечение научной деятельности	Размещение объектов капитального строительства для обеспечения научной деятельности	<p>Минимальная/максимальная площадь земельных участков – 10 кв. м /</p> <p>Минимальная ширина земельных участков вдоль фронта улицы (проезда) – 35 м.</p> <p>Минимальные отступы от границ земельных участков - 5 м.</p> <p>Минимальный отступ строений от красной линии (если не установлены красные линии - от фасадной границы участка) - 5 м.</p> <p>Максимальное количество надземных этажей зданий – 5 этажей (включая мансардный этаж).</p>

1	2	3
		<p>Максимальная высота строений, сооружений от уровня земли - 18 м.</p> <p>Максимальный процент застройки в границах земельного участка – 50%</p> <p>Минимальный процент озеленения земельного участка – 30 %.</p> <p>Процент застройки подземной части не регламентируется</p>
[4.1] - Деловое управление	<p>Размещение объектов капитального строительства с целью: размещения объектов управленческой деятельности, не связанной с государственным или муниципальным управлением и оказанием услуг, а также с целью обеспечения совершения сделок, не требующих передачи товара в момент их совершения между организациями, в том числе биржевая деятельность (за исключением банковской и страховой деятельности)</p>	<p>Минимальная/максимальная площадь земельных участков – 400 кв. м /10000 кв. м.</p> <p>Минимальная ширина земельных участков вдоль фронта улицы (проезда) – 20 м.</p> <p>Минимальные отступы от границ земельных участков - 3 м.</p> <p>Минимальный отступ строений от красной линии (если не установлены красные линии - от фасадной границы участка) - 5 м.</p> <p>Максимальное количество надземных этажей зданий – 4 этажа (включая мансардный этаж).</p> <p>Максимальный процент застройки в границах земельного участка – 60%</p> <p>Минимальный процент озеленения земельного участка – 30 %.</p> <p>Процент застройки подземной части не регламентируется</p>
[4.3] - Рынки	<p>Размещение объектов капитального строительства, сооружений, предназначенных для организации постоянной или временной торговли (ярмарка, рынок, базар), с учетом того, что каждое из торговых мест не располагает торговой площадью более 200 кв. м; размещение гаражей и (или) стоянок для автомобилей сотрудников и посетителей рынка</p>	<p>Минимальная/максимальная площадь земельных участков – 100 кв. м/10000 кв. м.</p> <p>Минимальная ширина земельных участков вдоль фронта улицы (проезда) – 6 м.</p> <p>Минимальные отступы от границ земельных участков - 3 м.</p> <p>Минимальный отступ строений от красной линии (если не установлены красные линии - от фасадной границы участка) - 5 м.</p> <p>Максимальное количество надземных этажей зданий – 4 этажа (включая мансардный этаж).</p> <p>Максимальная высота строений, сооружений от уровня земли - 12 м.</p>

1	2	3
		<p>Максимальный процент застройки в границах земельного участка – 60%.</p> <p>Минимальный процент озеленения земельного участка – 30 %.</p> <p>Процент застройки подземной части не регламентируется</p>
[4.4] - Магазины	Размещение объектов капитального строительства, предназначенных для продажи товаров, торговая площадь которых составляет до 5000 кв. м	<p>Минимальная/максимальная площадь земельных участков – 200/5000 кв. м.</p> <p>Минимальная ширина земельных участков вдоль фронта улицы (проезда) – 10 м.</p> <p>Минимальные отступы от границ земельных участков - 3 м.</p> <p>Минимальный отступ строений от красной линии (если не установлены красные линии - от фасадной границы участка) - 5 м.</p> <p>Максимальное количество надземных этажей зданий – 5 этажей (включая мансардный этаж).</p> <p>Максимальная высота строений, сооружений от уровня земли - 18 м.</p> <p>Максимальный процент застройки в границах земельного участка – 50%</p> <p>Минимальный процент озеленения земельного участка – 30 %.</p> <p>Процент застройки подземной части не регламентируется</p>
[4.6] – Общественное питание	Размещение объектов капитального строительства в целях устройства мест общественного питания (рестораны, кафе, столовые, закусочные, бары)	<p>Минимальная/максимальная площадь земельных участков – 100 кв. м/5000 кв. м.</p> <p>Минимальная ширина земельных участков вдоль фронта улицы (проезда) – 10 м.</p> <p>Минимальные отступы от границ земельных участков - 3 м.</p> <p>Минимальный отступ строений от красной линии (если не установлены красные линии - от фасадной границы участка) - 5 м.</p> <p>Максимальное количество надземных этажей зданий – 5 этажей (включая мансардный этаж).</p> <p>Максимальная высота строений, сооружений от уровня земли - 18 м.</p>

1	2	3
		<p>Максимальный процент застройки в границах земельного участка – 50%</p> <p>Минимальный процент озеленения земельного участка – 30 %.</p> <p>Процент застройки подземной части не регламентируется</p>
[4.7] - Гостиничное обслуживание	Размещение гостиниц, а также иных зданий, используемых с целью извлечения предпринимательской выгоды из предоставления жилого помещения для временного проживания в них	<p>Минимальная/максимальная площадь земельных участков – 400 кв. м/15000 кв. м.</p> <p>Минимальная ширина земельных участков вдоль фронта улицы (проезда) – 15 м.</p> <p>Минимальные отступы от границ земельных участков - 3 м.</p> <p>Минимальный отступ строений от красной линии (если не установлены красные линии - от фасадной границы участка) - 5 м.</p> <p>Максимальное количество надземных этажей зданий – 5 этажей (включая мансардный этаж).</p> <p>Максимальная высота строений, сооружений от уровня земли - 18 м.</p> <p>Максимальный процент застройки в границах земельного участка – 50%</p> <p>Минимальный процент озеленения земельного участка – 30 %.</p> <p>Процент застройки подземной части не регламентируется</p>
[4.8.1] - Развлекательные мероприятия	Размещение зданий и сооружений, предназначенных для организации развлекательных мероприятий, путешествий, для размещения дискотек и танцевальных площадок, ночных клубов, аквапарков, боулинга, аттракционов и т. п., игровых автоматов (кроме игрового оборудования, используемого для проведения азартных игр), игровых площадок	<p>Минимальная/максимальная площадь земельных участков – 100/25000 кв. м.</p> <p>Минимальные отступы от границ земельных участков - 1 м.</p> <p>Максимальная высота строений, сооружений от уровня земли - 20 м.</p> <p>Максимальный процент застройки в границах земельного участка – 50%</p> <p>Минимальный процент озеленения земельного участка – 30 %.</p> <p>Процент застройки подземной части не регламентируется</p>
[4.8.2] - Проведение азартных игр	Размещение зданий и сооружений, предназначенных для размещения букмекерских	Минимальная/максимальная площадь земельных участков – 200 /2000 кв. м.

1	2	3
	контор, тотализаторов, их пунктов приема ставок вне игорных зон	<p>Минимальные отступы от границ земельных участков - 3 м.</p> <p>Максимальная высота строений, сооружений от уровня земли - 10 м.</p> <p>Максимальный процент застройки в границах земельного участка – 50%</p> <p>Минимальный процент озеленения земельного участка – 30 %.</p> <p>Процент застройки подземной части не регламентируется</p>
[4.10] - Выставочно-ярмарочная деятельность	Размещение объектов капитального строительства, сооружений, предназначенных для осуществления выставочно-ярмарочной и конгрессной деятельности, включая деятельность, необходимую для обслуживания указанных мероприятий (застройка экспозиционной площади, организация питания участников мероприятий)	<p>Минимальная/максимальная площадь земельных участков – 100 /10000 кв. м.</p> <p>Минимальные отступы от границ земельных участков - 3 м.</p> <p>Максимальное количество надземных этажей зданий – 3 этажа (включая мансардный этаж).</p> <p>Максимальный процент застройки в границах земельного участка – 50%</p> <p>Минимальный процент озеленения земельного участка – 30 %.</p> <p>Процент застройки подземной части не регламентируется</p>
[5.1.3] - Площадки для занятий спортом	Размещение площадок для занятия спортом и физкультурой на открытом воздухе (физкультурные площадки, беговые дорожки, поля для спортивной игры)	<p>Минимальная/максимальная площадь земельных участков – 10/10000 кв. м.</p> <p>Строительство объектов капитального строительства не предусмотрено</p>
[12.0.1] – Улично-дорожная сеть	Размещение объектов улично-дорожной сети: автомобильных дорог, трамвайных путей и пешеходных тротуаров в границах населенных пунктов, пешеходных переходов, бульваров, площадей, проездов, велодорожек и объектов велотранспортной и инженерной инфраструктуры; размещение придорожных стоянок (парковок) транспортных средств в границах городских улиц и дорог, за исключением предусмотренных	<p>Регламенты не устанавливаются.</p> <p>Использование земельных участков, на которые действие градостроительных регламентов не распространяется или для которых градостроительные регламенты не устанавливаются, определяется уполномоченными федеральными органами исполнительной власти, уполномоченными органами исполнительной власти субъектов Российской Федерации или уполномоченными органами местного самоуправления в соответствии с федеральными законами</p>

1	2	3
	видами разрешенного использования с кодами 2.7.1, 4.9, 7.2.3, а также некапитальных сооружений, предназначенных для охраны транспортных средств	
[12.0.2] – Благоустройство территории	Размещение декоративных, технических, планировочных, конструктивных устройств, элементов озеленения, различных видов оборудования и оформления, малых архитектурных форм, некапитальных нестационарных строений и сооружений	Регламенты не устанавливаются. Использование земельных участков, на которые действие градостроительных регламентов не распространяется или для которых градостроительные регламенты не устанавливаются, определяется уполномоченными федеральными органами исполнительной власти, уполномоченными органами исполнительной власти субъектов Российской Федерации или уполномоченными органами местного самоуправления в соответствии с федеральными законами

Условно разрешенные виды использования земельных участков и объектов капитального строительства, предельные (минимальные и (или) максимальные) размеры земельных участков и предельные параметры разрешенного строительства, реконструкции объектов капитального строительства

Наименование вида разрешенного использования земельного участка	Описание вида разрешенного использования земельного участка	Предельные (минимальные и (или) максимальные) размеры земельных участков и предельные параметры разрешенного строительства, реконструкции объектов капитального строительства
1	2	3
[2.1] - Для индивидуального жилищного строительства	Размещение жилого дома (отдельно стоящего здания количеством надземных этажей не более чем три, высотой не более двадцати метров, которое состоит из комнат и помещений вспомогательного использования, предназначенных для удовлетворения гражданами бытовых и иных нужд, связанных с их проживанием в таком здании, не предназначенного для раздела на самостоятельные объекты	Минимальная/максимальная площадь земельных участков – 300/2000 кв. м. Минимальная ширина земельных участков вдоль фронта улицы (проезда) – 12 м. Минимальные отступы от границ земельных участков - 3 м. Минимальный отступ строений от красной линии - 5 м. Максимальное количество надземных этажей зданий – 3 этажа (включая мансардный этаж)

1	2	3
	<p>недвижимости); выращивание сельскохозяйственных культур; размещение индивидуальных гаражей и хозяйственных построек</p>	<p>Максимальная высота зданий, строений, сооружений от уровня земли – 20 м Максимальный процент застройки в границах земельного участка – 50% Процент застройки подземной части не регламентируется</p>
<p>[2.3] - Блокированная жилая застройка</p>	<p>Размещение жилого дома, имеющего одну или несколько общих стен с соседними жилыми домами (количество этажей не более чем три, при общем количестве совмещенных домов не более десяти и каждый из которых предназначен для проживания одной семьи, имеет общую стену (общие стены) без проемов с соседним домом или соседними домами, расположен на отдельном земельном участке и имеет выход на территорию общего пользования (жилые дома блокированной застройки); разведение декоративных и плодовых деревьев, овощных и ягодных культур; размещение индивидуальных гаражей и иных вспомогательных сооружений; обустройство спортивных и детских площадок, площадок для отдыха</p>	<p>Минимальная/максимальная площадь земельных участков на один автономный блок – 200/1200 кв. м. Минимальная ширина земельных участков вдоль фронта улицы (проезда) – 6 м. Минимальные отступы от границ крайних земельных участков в блокировке - 3 м, при этом минимальные отступы от границ земельных участков между автономными блоками внутри блокировки- 0 м. Минимальный отступ строений от красной линии - 5 м. Максимальное количество надземных этажей зданий – 3 этажа (включая мансардный этаж). Максимальная высота зданий, строений, сооружений от уровня земли – 12 м Максимальный процент застройки в границах земельного участка – 80% Минимальный процент озеленения земельного участка – 15 %. Процент застройки подземной части не регламентируется</p>
<p>[3.1.1] - Предоставление коммунальных услуг</p>	<p>Размещение зданий и сооружений, обеспечивающих поставку воды, тепла, электричества, газа, отвод канализационных стоков, очистку и уборку объектов недвижимости (котельных, водозаборов, очистных сооружений, насосных станций, водопроводов, линий электропередач, трансформаторных подстанций, газопроводов, линий связи, телефонных станций, канализаций, стоянок, гаражей и мастерских для</p>	<p>Минимальная/максимальная площадь земельных участков - 10 кв. м/10000 кв. м. Минимальная ширина земельных участков вдоль фронта улицы (проезда) – 4 м. Минимальные отступы от границ земельных участков - 1 м. Минимальный отступ строений от красной линии - 5 м Максимальное количество надземных этажей зданий – 3 этажа (включая мансардный этаж). Максимальная высота строений, сооружений от уровня</p>

1	2	3
	обслуживания уборочной и аварийной техники, сооружений, необходимых для сбора и плавки снега)	земли - 18 м. Максимальный процент застройки в границах земельного участка – 50% Процент застройки подземной части не регламентируется
[3.2.4] - Общежития	Размещение зданий, предназначенных для размещения общежитий, предназначенных для проживания граждан на время их работы, службы или обучения, за исключением зданий, размещение которых предусмотрено содержанием вида разрешенного использования с кодом 4.7	Минимальная/максимальная площадь земельных участков – 300/5000 кв. м. Минимальная ширина земельных участков вдоль фронта улицы (проезда) – 12 м. Минимальные отступы от границ земельных участков - 3 м. Минимальный отступ строений от красной линии - 5 м. Максимальное количество надземных этажей зданий – 5 этажей (включая мансардный этаж). Максимальная высота строений, сооружений от уровня земли - 18 м. Максимальный процент застройки в границах земельного участка – 50% Минимальный процент озеленения земельного участка – 30 %. Процент застройки подземной части не регламентируется
[3.5.1] - Дошкольное, начальное и среднее общее образование	Размещение объектов капитального строительства, предназначенных для просвещения, дошкольного, начального и среднего общего образования (детские ясли, детские сады, школы, лицеи, гимназии, художественные, музыкальные школы, образовательные кружки и иные организации, осуществляющие деятельность по воспитанию, образованию и просвещению, в том числе зданий, спортивных сооружений, предназначенных для занятия обучающихся физической культурой и спортом)	Минимальная/максимальная площадь земельных участков – 400 ./не подлежит ограничению. Минимальная ширина земельных участков вдоль фронта улицы (проезда) – 20 м. Минимальные отступы от границ земельных участков - 3 м. Минимальный отступ строений от красной линии (если не установлены красные линии - от фасадной границы участка) - 10 м. Максимальное количество надземных этажей зданий – 4 этажа. Максимальная высота строений, сооружений от уровня земли - 20 м. Максимальный процент застройки в границах земельного участка – 50%

1	2	3
		<p>Минимальный процент озеленения земельного участка – 15 %.</p> <p>Процент застройки подземной части не регламентируется</p>
[3.5.2] - Среднее и высшее профессиональное образование	Размещение объектов капитального строительства, предназначенных для профессионального образования и просвещения (профессиональные технические училища, колледжи, художественные, музыкальные училища, общества знаний, институты, университеты, организации по переподготовке и повышению квалификации специалистов и иные организации, осуществляющие деятельность по образованию и просвещению, в том числе зданий, спортивных сооружений, предназначенных для занятия обучающихся физической культурой и спортом)	<p>Минимальная/максимальная площадь земельных участков – 400 кв. м/50000 кв. м.</p> <p>Минимальная ширина земельных участков вдоль фронта улицы (проезда) – 20 м.</p> <p>Минимальные отступы от границ земельных участков - 3 м.</p> <p>Минимальный отступ строений от красной линии (если не установлены красные линии - от фасадной границы участка) - 10 м.</p> <p>Максимальное количество надземных этажей зданий – 4 этажа (включая мансардный этаж).</p> <p>Максимальная высота строений, сооружений от уровня земли - 18 м.</p> <p>Максимальный процент застройки в границах земельного участка – 50%</p> <p>Минимальный процент озеленения земельного участка – 15 %.</p> <p>Процент застройки подземной части не регламентируется</p>
[3.7.1] - Осуществление религиозных обрядов	Размещение зданий и сооружений, предназначенных для совершения религиозных обрядов и церемоний (в том числе церкви, соборы, храмы, часовни, мечети, молельные дома, синагоги)	<p>Минимальная/максимальная площадь земельных участков - 400/5000 кв. м.</p> <p>Минимальные отступы от границ земельных участков - 3 м.</p> <p>Минимальный отступ строений от красной линии - 5 м.</p> <p>Максимальная высота зданий, строений, сооружений от уровня земли - 30 м.</p> <p>Максимальный процент застройки в границах земельного участка – 50%</p> <p>Минимальный процент озеленения земельного участка – 30%.</p> <p>Процент застройки подземной части не регламентируется</p>
[3.7.2] - Религиозное управление и образование	Размещение зданий, предназначенных для постоянного местонахождения духовных лиц,	Минимальная/максимальная площадь земельных участков - 400/5000 кв. м.

1	2	3
	паломников и послушников в связи с осуществлением ими религиозной службы, а также для осуществления благотворительной и религиозной образовательной деятельности (монастыри, скиты, дома священнослужителей, воскресные и религиозные школы, семинарии, духовные училища)	<p>Минимальные отступы от границ земельных участков - 3 м.</p> <p>Максимальная высота зданий, строений, сооружений от уровня земли - 30 м.</p> <p>Максимальный процент застройки в границах земельного участка – 50%.</p> <p>Минимальный процент озеленения земельного участка – 30%.</p> <p>Процент застройки подземной части не регламентируется</p>
[3.10.1] - Амбулаторное ветеринарное обслуживание	Размещение объектов капитального строительства, предназначенных для оказания ветеринарных услуг без содержания животных	<p>Минимальная/максимальная площадь земельного участка – 100/5000 кв. м.</p> <p>Минимальная ширина земельных участков вдоль фронта улицы (проезда) – 12 м.</p> <p>Минимальные отступы от границ земельных участков - 3 м.</p> <p>Минимальный отступ строений от красной линии (если не установлены красные линии - от фасадной границы участка) - 5 м.</p> <p>Максимальное количество надземных этажей зданий – 5 этажей (включая мансардный этаж).</p> <p>Максимальная высота строений, сооружений от уровня земли - 18 м.</p> <p>Максимальный процент застройки в границах земельного участка – 50%</p> <p>Минимальный процент озеленения земельного участка – 30 %.</p> <p>Процент застройки подземной части не регламентируется</p>
[4.2] - Объекты торговли (торговые центры, торгово-развлекательные центры (комплексы))	Размещение объектов капитального строительства, общей площадью выше 500 кв.м. с целью размещения одной или нескольких организаций, осуществляющих продажу товаров, и (или) оказание услуг в соответствии с содержанием видов разрешенного использования с кодами 4.5 - 4.8.2; размещение гаражей и (или) стоянок для	<p>Минимальная/максимальная площадь земельных участков – 2000 кв. м/15000 кв. м.</p> <p>Минимальная ширина земельных участков вдоль фронта улицы (проезда) – 30 м.</p> <p>Минимальные отступы от границ земельных участков - 3 м.</p> <p>Минимальный отступ строений от красной линии (если не установлены красные линии - от фасадной границы участка) - 5 м.</p>

1	2	3
	автомобилей сотрудников и посетителей торгового центра	<p>Максимальное количество надземных этажей зданий – 4 этажа (включая мансардный этаж).</p> <p>Максимальная высота строений, сооружений от уровня земли - 12 м.</p> <p>Максимальный процент застройки в границах земельного участка – 60%</p> <p>Минимальный процент озеленения земельного участка – 30 %.</p> <p>Процент застройки подземной части не регламентируется</p>
[4.9] – Служебные гаражи	Размещение постоянных или временных гаражей, стоянок для хранения служебного автотранспорта, используемого в целях осуществления видов деятельности, предусмотренных видами разрешенного использования с кодами 3.0, 4.0, а также для стоянки и хранения транспортных средств общего пользования, в том числе в депо	<p>Минимальная/максимальная площадь земельных участков – 50/5000 кв. м.</p> <p>Минимальная ширина земельных участков вдоль фронта улицы (проезда) – 10 м.</p> <p>Минимальные отступы от границ земельных участков - 3 м.</p> <p>Максимальное количество надземных этажей зданий – 5 этажей (включая мансардный этаж).</p> <p>Максимальная высота строений, сооружений от уровня земли - 18 м</p> <p>Максимальный процент застройки в границах земельного участка – 80%</p> <p>Процент застройки подземной части не регламентируется</p>
[7.2.2] - Обслуживание перевозок пассажиров	Размещение зданий и сооружений, предназначенных для обслуживания пассажиров, за исключением объектов капитального строительства, размещение которых предусмотрено содержанием вида разрешенного использования с кодом 7.6	<p>Минимальная/максимальная площадь земельных участков - 50 кв. м/10000 кв. м.</p> <p>Минимальные отступы от границ земельных участков - 3 м.</p> <p>Максимальное количество надземных этажей зданий – 3 этажа (включая мансардный этаж).</p> <p>Максимальная высота строений, сооружений от уровня земли - 20 м.</p> <p>Максимальный процент застройки в границах земельного участка – 80%</p> <p>Процент застройки подземной части не регламентируется</p>
[7.2.3] – Стоянки транспорта общего пользования	Размещение стоянок транспортных средств, осуществляющих перевозки людей по установленному маршруту	<p>Минимальная/максимальная площадь земельных участков - 50 кв. м/10000 кв. м.</p> <p>Минимальные отступы от границ земельных участков - 3 м.</p> <p>Максимальное количество надземных этажей зданий – 3 этажа (включая мансардный этаж).</p> <p>Максимальная высота строений, сооружений от уровня земли - 20 м.</p> <p>Максимальный процент застройки в границах земельного участка – 80%</p> <p>Процент застройки подземной части не регламентируется</p>

Вспомогательные виды разрешенного использования земельных участков и объектов капитального строительства, допустимые только в качестве дополнительных по отношению к основным видам разрешенного использования и условно разрешенным видам использования и осуществляемые совместно с ними и предельные параметры разрешенного строительства, реконструкции объектов капитального строительства

Виды разрешенного использования земельных участков и объектов капитального строительства	Предельные параметры разрешенного строительства, реконструкции объектов капитального строительства
1	2
<p>Виды разрешенного использования земельных участков - аналогичны видам разрешенного использования земельных участков с основными и условно разрешенными видами использования;</p> <p>Возведение вспомогательных объектов осуществляется только при наличии действующего разрешения на строительство основных и условно разрешенных объектов капитального строительства.</p> <p>Для всех видов объектов с основными и условно разрешенными видами использования вспомогательные виды разрешенного использования применяются в отношении объектов, технологически связанных с объектами, имеющими основной и условно разрешенный вид использования или обеспечивающих их безопасность в соответствии с нормативно-техническими документами, в том числе:</p> <ul style="list-style-type: none"> - объекты коммунального хозяйства (электро-, тепло-, газо-, водоснабжение, водоотведение, телефонизация и т.д.), необходимые для инженерного обеспечения объектов основных, условно разрешенных, а также иных вспомогательных видов использования; - проезды общего пользования; - автостоянки и гаражи (в том числе открытого типа, наземные, подземные и многоэтажные) для обслуживания жителей и посетителей основных, условно разрешенных, а также иных вспомогательных видов использования; - благоустроенные, в том числе озелененные территории, детские площадки, площадки для отдыха, спортивных занятий; - постройки хозяйственного назначения (летние кухни, 	<p>Минимальная площадь земельных участков - 1 кв. м.</p> <p>Максимальная площадь земельного участка, установленная для объектов вспомогательного назначения равнозначна максимальной площади, предназначенной для основных и(или) условно разрешенных видов использования, с обязательным условием применения понижающего коэффициента 0,5.</p> <p>Минимальная ширина земельных участков вдоль фронта улицы (проезда) - 1 м/не подлежит ограничению (но не более максимальной ширины земельного участка, установленного для объектов с основными и(или) условно разрешенными видами использования, к которым вспомогательные виды разрешенного использования являются дополнительными и осуществляются совместно с ними.</p> <p>Максимальный процент застройки в границах земельного участка, максимальная высота строений, сооружений от уровня земли - равнозначны, параметрам разрешенного строительства, реконструкции объектов с основными и условно разрешенными видами использования, с обязательным условием применения понижающего коэффициента 0,5</p> <p>Минимальные отступы от границ земельных участков - 1 м.</p> <p>Требования в части максимальной высоты, установленные настоящими Правилами, не распространяются на антенны, вентиляционные и дымовые трубы</p>

1	2
<p>хозяйственные постройки, кладовые, подвалы, бани, бассейны, теплицы, оранжереи, навесы) индивидуального использования;</p> <ul style="list-style-type: none"> - площадки хозяйственные, в том числе площадки для мусоросборников и выгула собак; - общественные туалеты, надворные туалеты, гидронепроницаемые выгребы, септики; - объекты, обеспечивающие общественную безопасность и безопасность объектов основных и условно разрешенных видов использования, включая противопожарную 	

Ограничения использования земельных участков и объектов капитального строительства.

Расстояние до красной линии улиц/проездов:

1) от Дошкольных образовательных учреждений и общеобразовательных школ (стены здания) - 10 м/10 м;

2) от Пожарных депо - 10 м/10 м (15 м/15 м - для депо I типа);

3) от жилых и общественных зданий – 5 м/3 м;

4) от остальных зданий и сооружений - 5 м/3 м.

5) от постоянных отдельно стоящих и пристроенных гаражей, предназначенных для хранения личного автотранспорта граждан - 0 м/0 м (без устройства распашных ворот).

В сложившейся застройке, при ширине земельного участка 12 метров и менее, для строительства жилого дома минимальный отступ от границы соседнего участка составляет не менее:

1,0 м - для одноэтажного жилого дома;

1,5 м - для двухэтажного жилого дома;

2,0 м - для трехэтажного жилого дома, при условии, что расстояние до расположенного на соседнем земельном участке жилого дома не менее 5 м;

от других построек (баня, гараж и другие) - 1 м;

от стволов высокорослых деревьев - 4 м;

от стволов среднерослых деревьев - 2 м;

от кустарника - 1 м.

На территориях с застройкой усадебными одно-, двухквартирными домами расстояние от окон жилых помещений (комнат, кухонь и веранд) до стен соседнего дома и хозяйственных построек (сарая, гаража, бани), расположенных на соседних земельных участках, должно быть не менее 6 м.

Вспомогательные строения, за исключением гаражей, размещать со стороны улиц не допускается. При этом этажность их не должна превышать двух этажей, при условии обеспечения нормативной инсоляции на территории соседних приквартирных участков.

Расстояние от площадок с контейнерами для сбора твердых бытовых отходов до окон жилых домов, границ участков детских, лечебных учреждений, мест отдыха должны быть не менее 20 м, и не более 100 м. Общее количество контейнеров не более 5 шт.

Надворные туалеты, гидронепроницаемые выгребы, септики должны размещаться на расстоянии: от соседнего жилого дома не менее - 12 м., от красной линии не менее - 10 м., от границы смежного земельного участка не менее - 4 м.

Допускается блокировка зданий и сооружений, а также хозяйственных построек на смежных земельных участках по взаимному (удостоверенному) согласию владельцев при новом строительстве с соблюдением технических регламентов.

Все здания, строения и сооружения должны быть обеспечены системами водоотведения с кровли, с целью предотвращения подтопления соседних земельных участков и строений.

Размещение навесов должно осуществляться с учетом противопожарных требований и соблюдения нормативной продолжительности инсоляции придомовых территорий и жилых помещений.

Устройство навесов не должно ущемлять законных интересов соседних домовладельцев, в части водоотведения атмосферных осадков с кровли навесов, при устройстве навесов минимальный отступ от границы участка – 1 м.

Поднятие уровня земельного участка путем отсыпки грунта допускается при наличии письменного согласия правообладателей соседних земельных участков, подпись которых должна быть удостоверена нотариально.

Характер ограждения земельных участков со стороны улицы должен быть выдержан в едином стиле как минимум на протяжении одного квартала с обеих сторон улиц с максимально допустимой высотой ограждений 2,0 м. (кроме объектов со специальными требованиями к ограждению их территории). По границе с соседним земельным участком ограждения должны быть проветриваемыми на высоту не менее 0,5 м от уровня земли ограждения и высотой не более 2,0 м.

Допускается устройство функционально оправданных участков сплошного ограждения (в местах интенсивного движения транспорта, размещения септиков, мусорных площадок и других).

Примечание общее.

При размещении зданий, строений и сооружений должны соблюдаться, установленные законодательством о пожарной безопасности и законодательством в области обеспечения санитарно-эпидемиологического благополучия населения, минимальные нормативные противопожарные и санитарно-эпидемиологические разрывы между зданиями, строениями и сооружениями, в том числе и расположенными на соседних земельных участках, а также технические регламенты, градостроительные и строительные нормы и Правила.

В случае если земельный участок или объект капитального строительства находится в границах зоны с особыми условиями использования территорий, на них устанавливаются ограничения использования в соответствии с законодательством Российской Федерации.

Размещение новых населенных пунктов и строительство объектов капитального строительства без проведения специальных защитных мероприятий по предотвращению негативного воздействия вод в границах зон затопления, подтопления запрещаются.

В границах зон затопления, подтопления, в соответствии с законодательством Российской Федерации о градостроительной деятельности, отнесенных к зонам с особыми условиями использования территорий, запрещаются:

- 1) размещение новых населенных пунктов и строительство объектов капитального строительства без обеспечения инженерной защиты таких населенных пунктов и объектов от затопления и подтопления;
- 2) использование сточных вод в целях регулирования плодородия почв;
- 3) размещение кладбищ, скотомогильников, мест захоронения отходов производства и потребления, химических, взрывчатых, токсичных, отравляющих и ядовитых веществ, пунктов хранения и захоронения радиоактивных отходов;
- 4) осуществление авиационных мер по борьбе с вредными организмами.

Во всех территориальных зонах требуемое (согласно СП 42.13330.2016 Градостроительство. Планировка и застройка городских и сельских поселений. Актуализированная редакция СНиП 2.07.01-89*) количество машиномест на одну расчетную единицу по видам использования должно быть обеспечено на территории земельного участка, в границах которого производится градостроительное изменение.

В соответствии с пунктами 2 и 3 части 4 статьи 36 Градостроительного кодекса Российской Федерации, действие градостроительного регламента не распространяется на земельные участки:

- в границах территорий общего пользования;
- предназначенные для размещения линейных объектов и (или) занятые линейными объектами.

Требования настоящих Правил к предельным минимальным размерам земельных участков не применяются в отношении земельных участков (земель), ранее предоставленных на каком-либо праве (находящихся на ином законном

основании) в размерах, менее установленных градостроительными регламентами, в целях их кадастрового учета и государственной регистрации прав на них в указанных размерах.

Формирование земельных участков, предназначенных для размещения объектов улично-дорожной сети, автомобильных дорог

и пешеходных тротуаров в границах населенных пунктов, пешеходных переходов, набережных, береговых полос водных объектов

общего пользования, скверов, бульваров, площадей, проездов, малых архитектурных форм благоустройства (земельные участки (территории) общего пользования (код 12.0.)), а также размещение различного рода путей сообщения и сооружений, используемых для перевозки людей или грузов либо передачи веществ (код 7.0) осуществляется в соответствии с действующим законодательством.

Размещение зданий, строений и сооружений возможно при соблюдении требований статей 37, 38, 39, 40, 42, 44 настоящих Правил.

При выдаче разрешения на строительство объектов капитального строительства не допускается размещение нормативных площадок благоустройства многоквартирных жилых домов, а также парковок на территории, предусмотренной для размещения объектов, указанных в перечне видов объектов размещение которых может осуществляться на землях или земельных участках, находящихся в государственной или муниципальной собственности, без предоставления земельных участков и установления сервитутов, утвержденном постановлением Правительства Российской Федерации от 3 декабря 2014 г. № 1300 «Об утверждении перечня видов объектов, размещение которых может осуществляться на землях или земельных участках, находящихся в государственной или муниципальной собственности, без предоставления земельных участков и установления сервитутов».

ОД-3. Зона обслуживания и деловой активности при транспортных коридорах и узлах

Зона обслуживания и деловой активности при транспортных коридорах и узлах ОД - 3 выделена для обеспечения правовых условий формирования и развития общественных центров при сооружениях внешнего транспорта (авто., железнодорожного, речного вокзалов) и категорированных автодорог федерального, краевого и районного значения, с широким спектром деловых и обслуживающих функций, ориентированных на обеспечение высокого уровня комфорта перевозки грузов и пассажиров.

Основные виды разрешенного использования земельных участков и объектов капитального строительства, предельные (минимальные и (или) максимальные) размеры земельных участков и предельные параметры разрешенного строительства, реконструкции объектов капитального строительства

Наименование вида разрешенного использования земельного участка	Описание вида разрешенного использования земельного участка	Предельные (минимальные и (или) максимальные) размеры земельных участков и предельные параметры разрешенного строительства, реконструкции объектов капитального строительства
1	2	3
[3.2.1] - Дома социального обслуживания	Размещение зданий, предназначенных для размещения домов престарелых, домов ребенка, детских домов, пунктов ночлега для бездомных граждан размещение объектов капитального строительства для временного размещения вынужденных переселенцев, лиц, признанных беженцами	Минимальная/максимальная площадь земельных участков – 300/5000 кв. м. Минимальная ширина земельных участков вдоль фронта улицы (проезда) – 12 м. Минимальные отступы от границ земельных участков - 3 м. Минимальный отступ строений от красной линии - 5 м. Максимальное количество надземных этажей зданий – 5 этажей (включая мансардный этаж). Максимальная высота строений, сооружений от уровня земли - 18 м. Максимальный процент застройки в границах земельного участка – 50% Минимальный процент озеленения земельного участка – 30 %. Процент застройки подземной части не регламентируется
[3.2.2] - Оказание социальной помощи населению	Размещение зданий, предназначенных для служб психологической и бесплатной юридической помощи, социальных, пенсионных и иных служб (службы занятости населения, пункты питания малоимущих граждан), в которых осуществляется прием граждан по вопросам оказания социальной помощи и назначения социальных или пенсионных выплат, а также для размещения общественных некоммерческих	Минимальная/максимальная площадь земельных участков – 300/5000 кв. м. Минимальная ширина земельных участков вдоль фронта улицы (проезда) – 12 м. Минимальные отступы от границ земельных участков - 3 м. Минимальный отступ строений от красной линии - 5 м. Максимальное количество надземных этажей зданий – 5 этажей (включая мансардный этаж). Максимальная высота строений, сооружений от уровня земли - 18 м. Максимальный процент застройки в границах земельного участка – 50%

1	2	3
	организаций: некоммерческих фондов, благотворительных организаций, клубов по интересам	Минимальный процент озеленения земельного участка – 30 %. Процент застройки подземной части не регламентируется
[3.2.4] - Общежития	Размещение зданий, предназначенных для размещения общежитий, предназначенных для проживания граждан на время их работы, службы или обучения, за исключением зданий, размещение которых предусмотрено содержанием вида разрешенного использования с кодом 4.7	Минимальная/максимальная площадь земельных участков – 300/5000 кв. м. Минимальная ширина земельных участков вдоль фронта улицы (проезда) – 12 м. Минимальные отступы от границ земельных участков - 3 м. Минимальный отступ строений от красной линии - 5 м. Максимальное количество надземных этажей зданий – 5 этажей (включая мансардный этаж). Максимальная высота строений, сооружений от уровня земли - 18 м. Максимальный процент застройки в границах земельного участка – 40% Минимальный процент озеленения земельного участка – 30 %. Процент застройки подземной части не регламентируется
[3.3] - Бытовое обслуживание	Размещение объектов капитального строительства, предназначенных для оказания населению или организациям бытовых услуг (мастерские мелкого ремонта, ателье, бани, парикмахерские, прачечные, химчистки, похоронные бюро)	Минимальная/максимальная площадь земельных участков – 100 кв. м/10000 кв. м. Минимальная ширина земельных участков вдоль фронта улицы (проезда) – 10 м. Минимальные отступы от границ земельных участков - 3 м. Минимальный отступ строений от красной линии - 5 м. Максимальное количество надземных этажей зданий – 2 этажа (включая мансардный этаж). Максимальный процент застройки в границах земельного участка – 80% Минимальный процент озеленения земельного участка – 30 %. Процент застройки подземной части не регламентируется
[4.1] - Деловое управление	Размещение объектов капитального строительства с целью: размещения объектов управленческой деятельности, не связанной с государственным или муниципальным управлением и оказанием	Минимальная/максимальная площадь земельных участков – 400 кв. м/10000 кв. м. Минимальная ширина земельных участков вдоль фронта улицы (проезда) – 20 м. Минимальные отступы от границ земельных участков - 3 м.

1	2	3
	услуг, а также с целью обеспечения совершения сделок, не требующих передачи товара в момент их совершения между организациями, в том числе биржевая деятельность (за исключением банковской и страховой деятельности)	<p>Минимальный отступ строений от красной линии - 5 м.</p> <p>Максимальное количество надземных этажей зданий – 4 этажа (включая мансардный этаж).</p> <p>Максимальная высота строений, сооружений от уровня земли - 18 м.</p> <p>Максимальный процент застройки в границах земельного участка – 50%</p> <p>Минимальный процент озеленения земельного участка – 30 %.</p> <p>Процент застройки подземной части не регламентируется</p>
[4.3] - Рынки	Размещение объектов капитального строительства, сооружений, предназначенных для организации постоянной или временной торговли (ярмарка, рынок, базар), с учетом того, что каждое из торговых мест не располагает торговой площадью более 200 кв. м; размещение гаражей и (или) стоянок для автомобилей сотрудников и посетителей рынка	<p>Минимальная/максимальная площадь земельных участков – 400 кв. м/10000 кв. м.</p> <p>Минимальная ширина земельных участков вдоль фронта улицы (проезда) – 25 м.</p> <p>Минимальные отступы от границ земельных участков - 3 м.</p> <p>Минимальный отступ строений от красной линии (если не установлены красные линии - от фасадной границы участка) - 5 м.</p> <p>Максимальное количество надземных этажей зданий – 4 этажа (включая мансардный этаж).</p> <p>Максимальная высота строений, сооружений от уровня земли - 15 м.</p> <p>Максимальный процент застройки в границах земельного участка – 60%</p> <p>Минимальный процент озеленения земельного участка – 30 %.</p> <p>Процент застройки подземной части не регламентируется</p>
[4.4] - Магазины	Размещение объектов капитального строительства, предназначенных для продажи товаров, торговая площадь которых составляет до 5000 кв. м	<p>Минимальная/максимальная площадь земельных участков – 200/5000 кв. м.</p> <p>Минимальная ширина земельных участков вдоль фронта улицы (проезда) – 10 м.</p> <p>Минимальные отступы от границ земельных участков - 3 м.</p> <p>Минимальный отступ строений от красной линии (если не установлены красные линии - от фасадной границы участка) - 5 м.</p> <p>Максимальное количество надземных этажей зданий – 5 этажей (включая мансардный этаж).</p>

1	2	3
		<p>Максимальная высота строений, сооружений от уровня земли - 18 м. Максимальный процент застройки в границах земельного участка – 50% Минимальный процент озеленения земельного участка – 30 %. Процент застройки подземной части не регламентируется</p>
[4.5] - Банковская и страховая деятельность	Размещение объектов капитального строительства, предназначенных для размещения организаций, оказывающих банковские и страховые услуги	<p>Минимальная/максимальная площадь земельных участков – 400 кв. м/10000 кв. м. Минимальная ширина земельных участков вдоль фронта улицы (проезда) – 20 м. Минимальные отступы от границ земельных участков - 3 м. Минимальный отступ строений от красной линии - 5 м. Максимальное количество надземных этажей зданий – 4 этажа (включая мансардный этаж). Максимальная высота строений, сооружений от уровня земли - 15 м. Максимальный процент застройки в границах земельного участка – 70% Минимальный процент озеленения земельного участка – 30 %. Процент застройки подземной части не регламентируется</p>
[4.6] – Общественное питание	Размещение объектов капитального строительства в целях устройства мест общественного питания (рестораны, кафе, столовые, закусочные, бары)	<p>Минимальная/максимальная площадь земельных участков – 300 кв. м/5000 кв. м. Минимальная ширина земельных участков вдоль фронта улицы (проезда) – 15 м. Минимальные отступы от границ земельных участков - 3 м. Минимальный отступ строений от красной линии (если не установлены красные линии - от фасадной границы участка) - 5 м. Максимальное количество надземных этажей зданий – 2 этажа (включая мансардный этаж). Максимальный процент застройки в границах земельного участка – 80% Минимальный процент озеленения земельного участка – 30 %. Процент застройки подземной части не регламентируется</p>
[4.7] - Гостиничное	Размещение гостиниц, а также иных	Минимальная/максимальная площадь земельных участков –

1	2	3
обслуживание	зданий, используемых с целью извлечения предпринимательской выгоды из предоставления жилого помещения для временного проживания в них	<p>400 кв. м/5000 кв. м.</p> <p>Минимальная ширина земельных участков вдоль фронта улицы (проезда) – 25 м.</p> <p>Минимальные отступы от границ земельных участков - 3 м.</p> <p>Минимальный отступ строений от красной линии (если не установлены красные линии - от фасадной границы участка) - 5 м.</p> <p>Максимальное количество надземных этажей зданий – 5 этажей (включая мансардный этаж).</p> <p>Максимальная высота строений, сооружений от уровня земли - 20 м.</p> <p>Максимальный процент застройки в границах земельного участка – 50%</p> <p>Минимальный процент озеленения земельного участка – 30 %.</p> <p>Процент застройки подземной части не регламентируется</p>
[7.2.2] - Обслуживание перевозок пассажиров	Размещение зданий и сооружений, предназначенных для обслуживания пассажиров, за исключением объектов капитального строительства, размещение которых предусмотрено содержанием вида разрешенного использования с кодом 7.6	<p>Минимальная/максимальная площадь земельных участков - 10 кв. м/20000 кв. м.</p> <p>Минимальная ширина земельных участков вдоль фронта улицы (проезда) – 4 м.</p> <p>Минимальные отступы от границ земельных участков - 1 м.</p> <p>Минимальный отступ строений от красной линии - 5 м.</p>
[7.2.3] – Стоянки транспорта общего пользования	Размещение стоянок транспортных средств, осуществляющих перевозки людей по установленному маршруту	<p>Максимальное количество надземных этажей зданий – 3 этажа (включая мансардный этаж).</p> <p>Максимальная высота строений, сооружений от уровня земли - 15 м.</p> <p>Максимальный процент застройки в границах земельного участка – 70%</p> <p>Процент застройки подземной части не регламентируется</p>
[12.0.1] – Улично-дорожная сеть	Размещение объектов улично-дорожной сети: автомобильных дорог, трамвайных путей и пешеходных тротуаров в границах населенных пунктов, пешеходных переходов, бульваров, площадей, проездов, велодорожек и объектов велотранспортной и инженерной	<p>Регламенты не устанавливаются.</p> <p>Использование земельных участков, на которые действие градостроительных регламентов не распространяется или для которых градостроительные регламенты не устанавливаются, определяется уполномоченными федеральными органами исполнительной власти, уполномоченными органами исполнительной власти субъектов Российской Федерации или</p>

1	2	3
	инфраструктуры; размещение придорожных стоянок (парковок) транспортных средств в границах городских улиц и дорог, за исключением предусмотренных видами разрешенного использования с кодами 2.7.1, 4.9, 7.2.3, а также некапитальных сооружений, предназначенных для охраны транспортных средств	уполномоченными органами местного самоуправления в соответствии с федеральными законами
[12.0.2] – Благоустройство территории	Размещение декоративных, технических, планировочных, конструктивных устройств, элементов озеленения, различных видов оборудования и оформления, малых архитектурных форм, некапитальных нестационарных строений и сооружений, информационных щитов и указателей, применяемых как составные части благоустройства территории, общественных туалетов	Регламенты не устанавливаются. Использование земельных участков, на которые действие градостроительных регламентов не распространяется или для которых градостроительные регламенты не устанавливаются, определяется уполномоченными федеральными органами исполнительной власти, уполномоченными органами исполнительной власти субъектов Российской Федерации или уполномоченными органами местного самоуправления в соответствии с федеральными законами

Условно разрешенные виды использования земельных участков и объектов капитального строительства, предельные (минимальные и (или) максимальные) размеры земельных участков и предельные параметры разрешенного строительства, реконструкции объектов капитального строительства

Наименование вида разрешенного использования земельного участка	Описание вида разрешенного использования земельного участка	Предельные (минимальные и (или) максимальные) размеры земельных участков и предельные параметры разрешенного строительства, реконструкции объектов капитального строительства
1	2	3
[3.1.1] - Предоставление коммунальных услуг	Размещение зданий и сооружений, обеспечивающих поставку воды, тепла, электричества, газа, отвод канализационных	Минимальная/максимальная площадь земельных участков - 10 кв. м/10000 кв. м. Минимальная ширина земельных участков вдоль фронта

1	2	3
	стоков, очистку и уборку объектов недвижимости (котельных, водозаборов, очистных сооружений, насосных станций, водопроводов, линий электропередач, трансформаторных подстанций, газопроводов, линий связи, телефонных станций, канализаций, стоянок, гаражей и мастерских для обслуживания уборочной и аварийной техники, сооружений, необходимых для сбора и плавки снега)	улицы (проезда) – 4 м. Минимальные отступы от границ земельных участков - 1 м. Минимальный отступ строений от красной линии - 5 м Максимальное количество надземных этажей зданий – 3 этажа (включая мансардный этаж). Максимальная высота строений, сооружений от уровня земли - 18 м. Максимальный процент застройки в границах земельного участка – 50% Процент застройки подземной части не регламентируется
[4.9] – Служебные гаражи	Размещение постоянных или временных гаражей, стоянок для хранения служебного автотранспорта, используемого в целях осуществления видов деятельности, предусмотренных видами разрешенного использования с кодами 3.0, 4.0, а также для стоянки и хранения транспортных средств общего пользования, в том числе в депо	Минимальная/максимальная площадь земельных участков – 400/5000 кв. м. Минимальная ширина земельных участков вдоль фронта улицы (проезда) – 15 м. Минимальные отступы от границ земельных участков - 3 м. Максимальная высота зданий, строений, сооружений от уровня земли - 10 м. Максимальный процент застройки в границах земельного участка – 80% Минимальный процент озеленения земельного участка – 30 %. Процент застройки подземной части не регламентируется
[4.9.1.1] - Заправка транспортных средств	Размещение автозаправочных станций; размещение магазинов сопутствующей торговли, зданий для организации общественного питания в качестве объектов дорожного сервиса	Минимальная/максимальная площадь земельных участков - 100/600 кв. м. Минимальная ширина земельных участков вдоль фронта улицы (проезда) – 10 м.
[4.9.1.2] - Обеспечение дорожного отдыха	Размещение зданий для предоставления гостиничных услуг в качестве дорожного сервиса (мотелей), а также размещение магазинов сопутствующей торговли, зданий для организации общественного питания в качестве	Минимальные отступы от границ земельных участков - 3 м. Минимальный отступ строений от красной линии (если не установлены красные линии - от фасадной границы участка) - 5 м.

1	2	3
	объектов дорожного сервиса	
[4.9.1.3] - Автомобильные мойки	Размещение автомобильных моек, а также размещение магазинов сопутствующей торговли	<p>Максимальная высота зданий, строений, сооружений от уровня земли - 5 м.</p> <p>Максимальное количество надземных этажей зданий – 5 этажей.</p>
[4.9.1.4]- Ремонт автомобилей	Размещение мастерских, предназначенных для ремонта и обслуживания автомобилей, и прочих объектов дорожного сервиса, а также размещение магазинов сопутствующей торговли	<p>Максимальная высота зданий, строений, сооружений от уровня земли - 18 м.</p> <p>Максимальный процент застройки в границах земельного участка – 60%.</p> <p>При размещении объектов малого бизнеса, относящихся к V классу опасности, в условиях сложившейся градостроительной ситуации (при невозможности соблюдения размеров ориентировочной санитарно-защитной зоны) необходимо обоснование размещения таких объектов с ориентировочными расчетами ожидаемого загрязнения атмосферного воздуха и физического воздействия на атмосферный воздух (шум, вибрация, электромагнитные излучения)</p> <p>Минимальный процент озеленения земельного участка – 30 %.</p> <p>Процент застройки подземной части не регламентируется</p>

Вспомогательные виды разрешенного использования земельных участков и объектов капитального строительства, допустимые только в качестве дополнительных по отношению к основным видам разрешенного использования и условно разрешенным видам использования и осуществляемые совместно с ними и предельные параметры разрешенного строительства, реконструкции объектов капитального строительства

Виды разрешенного использования земельных участков и объектов капитального строительства	Предельные параметры разрешенного строительства, реконструкции объектов капитального строительства
1	2
<p>Виды разрешенного использования земельных участков - аналогичны видам разрешенного использования земельных участков с основными и условно разрешенными видами использования;</p> <p>Возведение вспомогательных объектов осуществляется только при наличии действующего разрешения на строительство основных и условно разрешенных объектов капитального строительства.</p> <p>Для всех видов объектов с основными и условно разрешенными видами использования вспомогательные виды разрешенного использования применяются в отношении объектов, технологически связанных с объектами, имеющими основной и условно разрешенный вид использования или обеспечивающих их безопасность в соответствии с нормативно-техническими документами, в том числе:</p> <ul style="list-style-type: none"> - объекты коммунального хозяйства (электро-, тепло-, газо-, водоснабжение, водоотведение, телефонизация и т.д.), необходимые для инженерного обеспечения объектов основных, условно разрешенных, а также иных вспомогательных видов использования; - проезды общего пользования; - автостоянки и гаражи (в том числе открытого типа, наземные, подземные и многоэтажные) для обслуживания жителей и посетителей основных, условно разрешенных, а также иных вспомогательных видов использования; - благоустроенные, в том числе озелененные территории, детские площадки, площадки для отдыха, спортивных занятий; - постройки хозяйственного назначения (летние кухни, 	<p>Минимальная площадь земельных участков - 1 кв. м.</p> <p>Максимальная площадь земельного участка, установленная для объектов вспомогательного назначения равнозначна максимальной площади, предназначенной для основных и(или) условно разрешенных видов использования, с обязательным условием применения понижающего коэффициента 0,5.</p> <p>Минимальная ширина земельных участков вдоль фронта улицы (проезда) - 1 м/не подлежит ограничению (но не более максимальной ширины земельного участка, установленного для объектов с основными и(или) условно разрешенными видами использования, к которым вспомогательные виды разрешенного использования являются дополнительными и осуществляются совместно с ними.</p> <p>Максимальный процент застройки в границах земельного участка, максимальная высота строений, сооружений от уровня земли - равнозначны, параметрам разрешенного строительства, реконструкции объектов с основными и условно разрешенными видами использования, с обязательным условием применения понижающего коэффициента 0,5</p> <p>Минимальные отступы от границ земельных участков - 1 м.</p> <p>Требования в части максимальной высоты, установленные настоящими Правилами, не распространяются на антенны, вентиляционные и дымовые трубы</p>

1	2
<p>хозяйственные постройки, кладовые, подвалы, бани, бассейны, теплицы, оранжереи, навесы) индивидуального использования;</p> <ul style="list-style-type: none"> - площадки хозяйственные, в том числе площадки для мусоросборников и выгула собак; - общественные туалеты, надворные туалеты, гидронепроницаемые выгребы, септики; - объекты, обеспечивающие общественную безопасность и безопасность объектов основных и условно разрешенных видов использования, включая противопожарную. 	

Ограничения использования земельных участков и объектов капитального строительства.

Расстояние до красной линии улиц/проездов:

1) от Дошкольных образовательных учреждений и общеобразовательных школ (стены здания) - 10 м/10 м;

2) от Пожарных депо - 10 м/10 м (15 м/15 м - для депо I типа);

3) от жилых и общественных зданий – 5 м/3 м;

4) от остальных зданий и сооружений - 5 м/3 м.

5) от постоянных отдельно стоящих и пристроенных гаражей, предназначенных для хранения личного автотранспорта граждан - 0 м/0 м (без устройства распашных ворот).

В сложившейся застройке, при ширине земельного участка 12 метров и менее, для строительства жилого дома минимальный отступ от границы соседнего участка составляет не менее:

1,0 м - для одноэтажного жилого дома;

1,5 м - для двухэтажного жилого дома;

2,0 м - для трехэтажного жилого дома, при условии, что расстояние до расположенного на соседнем земельном участке жилого дома не менее 5 м;

от других построек (баня, гараж и другие) - 1 м;

от стволов высокорослых деревьев - 4 м;

от стволов среднерослых деревьев - 2 м;

от кустарника - 1 м.

Расстояние от площадок с контейнерами для сбора твердых бытовых отходов до окон жилых домов, границ участков детских, лечебных учреждений, мест отдыха должны быть не менее 20 м, и не более 100 м. Общее количество контейнеров не более 5 шт.

Надворные туалеты, гидронепроницаемые выгребы, септики должны размещаться на расстоянии: от соседнего жилого дома не менее - 12 м., от красной линии не менее - 10 м., от границы смежного земельного участка не менее - 4 м.

Общая площадь теплиц – до 200 кв. м.;

Допускается блокировка зданий и сооружений, а также хозяйственных построек на смежных земельных участках по взаимному (удостоверенному) согласию владельцев при новом строительстве с соблюдением технических регламентов.

Все здания, строения и сооружения должны быть обеспечены системами водоотведения с кровли, с целью предотвращения подтопления соседних земельных участков и строений.

Размещение навесов должно осуществляться с учетом противопожарных требований и соблюдения нормативной продолжительности инсоляции придомовых территорий и жилых помещений.

Устройство навесов не должно ущемлять законных интересов соседних домовладельцев, в части водоотведения атмосферных осадков с кровли навесов, при устройстве навесов минимальный отступ от границы участка – 1 м.

Вспомогательные строения, за исключением гаражей, размещать со стороны улиц не допускается.

Поднятие уровня земельного участка путем отсыпки грунта допускается при наличии письменного согласия правообладателей соседних земельных участков, подпись которых должна быть удостоверена нотариально.

Характер ограждения земельных участков со стороны улицы должен быть выдержан в едином стиле как минимум на протяжении одного квартала с обеих сторон улиц с максимально допустимой высотой ограждений 2,0 м. (кроме объектов со специальными требованиями к ограждению их территории). По границе с соседним земельным участком ограждения должны быть проветриваемыми на высоту не менее 0,5 м от уровня земли ограждения и высотой не более 2,0 м.

Допускается устройство функционально оправданных участков сплошного ограждения (в местах интенсивного движения транспорта, размещения септиков, мусорных площадок и других).

Примечание общее.

При размещении зданий, строений и сооружений должны соблюдаться, установленные законодательством о пожарной безопасности и законодательством в области обеспечения санитарно-эпидемиологического благополучия населения, минимальные нормативные противопожарные и санитарно-эпидемиологические разрывы между зданиями, строениями и

сооружениями, в том числе и расположенными на соседних земельных участках, а также технические регламенты, градостроительные и строительные нормы и Правила.

В случае если земельный участок или объект капитального строительства находится в границах зоны с особыми условиями использования территорий, на них устанавливаются ограничения использования в соответствии с законодательством Российской Федерации.

Размещение новых населенных пунктов и строительство объектов капитального строительства без проведения специальных защитных мероприятий по предотвращению негативного воздействия вод в границах зон затопления, подтопления запрещаются.

В границах зон затопления, подтопления, в соответствии с законодательством Российской Федерации о градостроительной деятельности, отнесенных к зонам с особыми условиями использования территорий, запрещаются:

- 1) размещение новых населенных пунктов и строительство объектов капитального строительства без обеспечения инженерной защиты таких населенных пунктов и объектов от затопления и подтопления;
- 2) использование сточных вод в целях регулирования плодородия почв;
- 3) размещение кладбищ, скотомогильников, мест захоронения отходов производства и потребления, химических, взрывчатых, токсичных, отравляющих и ядовитых веществ, пунктов хранения и захоронения радиоактивных отходов;
- 4) осуществление авиационных мер по борьбе с вредными организмами.

Во всех территориальных зонах требуемое (согласно СП 42.13330.2016 Градостроительство. Планировка и застройка городских и сельских поселений. Актуализированная редакция СНиП 2.07.01-89*) количество машиномест на одну расчетную единицу по видам использования должно быть обеспечено на территории земельного участка, в границах которого производится градостроительное изменение.

В соответствии с пунктами 2 и 3 части 4 статьи 36 Градостроительного кодекса Российской Федерации, действие градостроительного регламента не распространяется на земельные участки:

- в границах территорий общего пользования;
- предназначенные для размещения линейных объектов и (или) занятые линейными объектами.

Требования настоящих Правил к предельным минимальным размерам земельных участков не применяются в отношении земельных участков (земель), ранее предоставленных на каком-либо праве (находящихся на ином законном основании) в размерах, менее установленных градостроительными регламентами, в целях их кадастрового учета и государственной регистрации прав на них в указанных размерах.

Формирование земельных участков, предназначенных для размещения объектов улично-дорожной сети, автомобильных дорог и пешеходных тротуаров в границах населенных пунктов, пешеходных переходов, набережных, береговых полос водных объектов общего пользования, скверов, бульваров, площадей, проездов, малых архитектурных форм благоустройства (земельные участки (территории) общего пользования (код 12.0.)), а также размещение различного рода путей сообщения и сооружений, используемых для перевозки людей или грузов либо передачи веществ (код 7.0) осуществляется в соответствии с действующим законодательством.

Размещение зданий, строений и сооружений возможно при соблюдении требований статей 37, 38, 39, 40, 42, 44 настоящих Правил.

При выдаче разрешения на строительство объектов капитального строительства не допускается размещение нормативных площадок благоустройства многоквартирных жилых домов, а также парковок на территории, предусмотренной для размещения объектов, указанных в перечне видов объектов размещение которых может осуществляться на землях или земельных участках, находящихся в государственной или муниципальной собственности, без предоставления земельных участков и установления сервитутов, утвержденном постановлением Правительства Российской Федерации от 3 декабря 2014 г. № 1300 «Об утверждении перечня видов объектов, размещение которых может осуществляться на землях или земельных участках, находящихся в государственной или муниципальной собственности, без предоставления земельных участков и установления сервитутов».

СПЕЦИАЛЬНЫЕ ОБСЛУЖИВАЮЩИЕ И ДЕЛОВЫЕ ЗОНЫ ДЛЯ ОБЪЕКТОВ С БОЛЬШИМИ ЗЕМЕЛЬНЫМИ УЧАСТКАМИ

ТОД-1. Зона объектов здравоохранения

Зона ТОД-1 выделена для обеспечения правовых условий формирования объектов здравоохранения, требующих значительные территориальные ресурсы для своего нормального функционирования.

Основные виды разрешенного использования земельных участков и объектов капитального строительства, предельные (минимальные и (или) максимальные) размеры земельных участков и предельные параметры разрешенного строительства, реконструкции объектов капитального строительства

Наименование вида разрешенного использования земельного участка	Описание вида разрешенного использования земельного участка	Предельные (минимальные и (или) максимальные) размеры земельных участков и предельные параметры разрешенного строительства, реконструкции объектов капитального строительства
1	2	3
[3.2.1] - Дома социального обслуживания	Размещение зданий, предназначенных для размещения домов престарелых, домов ребенка, детских домов, пунктов ночлега для бездомных граждан; размещение объектов капитального строительства для временного размещения вынужденных переселенцев, лиц, признанных беженцами	Минимальная/максимальная площадь земельных участков – 400/5000 кв. м. Минимальная ширина земельных участков вдоль фронта улицы (проезда) – 10 м. Минимальные отступы от границ земельных участков - 3 м. Минимальный отступ строений от красной линии - 5 м. Максимальное количество надземных этажей зданий – 5 этажей (включая мансардный этаж). Максимальная высота строений, сооружений от уровня земли - 18 м. Максимальный процент застройки в границах земельного участка – 50% Минимальный процент озеленения земельного участка – 30 %. Процент застройки подземной части не регламентируется

1	2	3
[3.2.2] - Оказание социальной помощи населению	Размещение зданий, предназначенных для служб психологической и бесплатной юридической помощи, социальных, пенсионных и иных служб (службы занятости населения, пункты питания малоимущих граждан), в которых осуществляется прием граждан по вопросам оказания социальной помощи и назначения социальных или пенсионных выплат, а также для размещения общественных некоммерческих организаций: некоммерческих фондов, благотворительных организаций, клубов по интересам	<p>Минимальная/максимальная площадь земельных участков – 400/5000 кв. м.</p> <p>Минимальная ширина земельных участков вдоль фронта улицы (проезда) – 10 м.</p> <p>Минимальные отступы от границ земельных участков - 3 м.</p> <p>Минимальный отступ строений от красной линии - 5 м.</p> <p>Максимальное количество надземных этажей зданий – 5 этажей (включая мансардный этаж).</p> <p>Максимальная высота строений, сооружений от уровня земли - 18 м.</p> <p>Максимальный процент застройки в границах земельного участка – 50%.</p> <p>Минимальный процент озеленения земельного участка – 30 %.</p> <p>Процент застройки подземной части не регламентируется</p>
[3.2.3] - Оказание услуг связи	Размещение зданий, предназначенных для размещения пунктов оказания услуг почтовой, телеграфной, междугородней и международной телефонной связи	<p>Минимальная/максимальная площадь земельных участков – 400/5000 кв. м.</p> <p>Минимальная ширина земельных участков вдоль фронта улицы (проезда) – 10 м.</p> <p>Минимальные отступы от границ земельных участков - 3 м.</p> <p>Минимальный отступ строений от красной - 5 м.</p> <p>Максимальное количество надземных этажей зданий – 5 этажей (включая мансардный этаж).</p> <p>Максимальная высота строений, сооружений от уровня земли - 18 м.</p> <p>Максимальный процент застройки в границах земельного участка – 50%</p> <p>Минимальный процент озеленения земельного участка – 30 %.</p> <p>Процент застройки подземной части не регламентируется</p>

1	2	3
[3.2.4] - Общежития	Размещение зданий, предназначенных для размещения общежитий, предназначенных для проживания граждан на время их работы, службы или обучения, за исключением зданий, размещение которых предусмотрено содержанием вида разрешенного использования с кодом 4.7	<p>Минимальная/максимальная площадь земельных участков – 400/5000 кв. м.</p> <p>Минимальная ширина земельных участков вдоль фронта улицы (проезда) – 10 м.</p> <p>Минимальные отступы от границ земельных участков - 3 м.</p> <p>Минимальный отступ строений от красной линии (если не установлены красные линии - от фасадной границы участка) - 5 м.</p> <p>Максимальное количество надземных этажей зданий – 5 этажей (включая мансардный этаж).</p> <p>Максимальная высота строений, сооружений от уровня земли - 18 м.</p> <p>Максимальный процент застройки в границах земельного участка – 40%.</p> <p>Минимальный процент озеленения земельного участка – 30 %.</p> <p>Процент застройки подземной части не регламентируется</p>
[3.5.2] - Среднее и высшее профессиональное образование	Размещение объектов капитального строительства, предназначенных для профессионального образования и просвещения (профессиональные технические училища, колледжи, художественные, музыкальные училища, общества знаний, институты, университеты, организации по переподготовке и повышению квалификации специалистов и иные организации, осуществляющие деятельность по образованию и просвещению, в том числе зданий, спортивных сооружений, предназначенных для занятия обучающихся физической культурой и спортом)	<p>Минимальная/максимальная площадь земельных участков – 400 кв. м/50000 кв. м.</p> <p>Минимальная ширина земельных участков вдоль фронта улицы (проезда) – 20 м.</p> <p>Минимальные отступы от границ земельных участков - 3 м.</p> <p>Минимальный отступ строений от красной линии (если не установлены красные линии - от фасадной границы участка) - 10 м.</p> <p>Максимальное количество надземных этажей зданий – 4 этажа (включая мансардный этаж).</p> <p>Максимальная высота строений, сооружений от уровня земли - 15 м.</p> <p>Максимальный процент застройки в границах земельного участка – 50%</p> <p>Минимальный процент озеленения земельного участка – 30 %.</p> <p>Процент застройки подземной части не регламентируется</p>

1	2	3
[3.9] - Обеспечение научной деятельности	Размещение объектов капитального строительства для обеспечения научной деятельности	<p>Минимальная/максимальная площадь земельных участков – 400 кв. м/10000 кв. м.</p> <p>Минимальная ширина земельных участков вдоль фронта улицы (проезда) – 20 м.</p> <p>Минимальные отступы от границ земельных участков - 5 м.</p> <p>Минимальный отступ строений от красной линии (если не установлены красные линии - от фасадной границы участка) - 5 м.</p> <p>Максимальное количество надземных этажей зданий – 5 этажей (включая мансардный этаж).</p> <p>Максимальная высота строений, сооружений от уровня земли - 18 м.</p> <p>Максимальный процент застройки в границах земельного участка – 50%.</p> <p>Минимальный процент озеленения земельного участка – 30 %.</p> <p>Процент застройки подземной части не регламентируется</p>
[3.10.1] - Амбулаторное ветеринарное обслуживание	Размещение объектов капитального строительства, предназначенных для оказания ветеринарных услуг без содержания животных	<p>Минимальная/максимальная площадь земельного участка – 100 кв.м./5000 кв. м.</p> <p>Минимальная ширина земельных участков вдоль фронта улицы (проезда) – 12 м.</p> <p>Минимальные отступы от границ земельных участков - 3 м.</p> <p>Минимальный отступ строений от красной линии (если не установлены красные линии - от фасадной границы участка) - 5 м.</p> <p>Максимальное количество надземных этажей зданий – 2 этажа (включая мансардный этаж).</p> <p>Максимальное количество надземных этажей зданий – 5 этажей (включая мансардный этаж).</p> <p>Максимальная высота строений, сооружений от уровня земли - 18 м.</p> <p>Максимальный процент застройки в границах земельного участка – 50%</p> <p>Минимальный процент озеленения земельного участка – 30 %.</p> <p>Процент застройки подземной части не регламентируется</p>
[4.4] – Магазины	Размещение объектов капитального строительства, предназначенных для продажи товаров, торговая площадь	<p>Минимальная/максимальная площадь земельного участка – 200 кв.м./5000 кв. м.</p> <p>Минимальная ширина земельных участков вдоль фронта улицы</p>

1	2	3
	<p>которых составляет до 5000 кв. м</p>	<p>(проезда) – 12 м. Минимальные отступы от границ земельных участков - 3 м. Минимальный отступ строений от красной линии (если не установлены красные линии - от фасадной границы участка) - 5 м. Максимальное количество надземных этажей зданий – 2 этажа (включая мансардный этаж). Максимальное количество надземных этажей зданий – 5 этажей (включая мансардный этаж). Максимальная высота строений, сооружений от уровня земли - 18 м. Максимальный процент застройки в границах земельного участка – 50% Минимальный процент озеленения земельного участка – 30 %. Процент застройки подземной части не регламентируется</p>
<p>[12.0.1] – Улично-дорожная сеть</p>	<p>Размещение объектов улично-дорожной сети: автомобильных дорог, трамвайных путей и пешеходных тротуаров в границах населенных пунктов, пешеходных переходов, бульваров, площадей, проездов, велодорожек и объектов велотранспортной и инженерной инфраструктуры; размещение придорожных стоянок (парковок) транспортных средств в границах городских улиц и дорог, за исключением предусмотренных видами разрешенного использования с кодами 2.7.1, 4.9, 7.2.3, а также некапитальных сооружений, предназначенных для охраны транспортных средств</p>	<p>Регламенты не устанавливаются. Использование земельных участков, на которые действие градостроительных регламентов не распространяется или для которых градостроительные регламенты не устанавливаются, определяется уполномоченными федеральными органами исполнительной власти, уполномоченными органами исполнительной власти субъектов Российской Федерации или уполномоченными органами местного самоуправления в соответствии с федеральными законами</p>
<p>[12.0.2] – Благоустройство территории</p>	<p>Размещение декоративных, технических, планировочных, конструктивных устройств, элементов озеленения, различных видов оборудования и</p>	<p>Регламенты не устанавливаются. Использование земельных участков, на которые действие градостроительных регламентов не распространяется или для которых градостроительные регламенты не устанавливаются,</p>

1	2	3
	оформления, малых архитектурных форм, некапитальных нестационарных строений и сооружений, информационных щитов и указателей, применяемых как составные части благоустройства территории, общественных туалетов	определяется уполномоченными федеральными органами исполнительной власти, уполномоченными органами исполнительной власти субъектов Российской Федерации или уполномоченными органами местного самоуправления в соответствии с федеральными законами

Условно разрешенные виды использования земельных участков и объектов капитального строительства, предельные (минимальные и (или) максимальные) размеры земельных участков и предельные параметры разрешенного строительства, реконструкции объектов капитального строительства

Наименование вида разрешенного использования земельного участка	Описание вида разрешенного использования земельного участка	Предельные (минимальные и (или) максимальные) размеры земельных участков и предельные параметры разрешенного строительства, реконструкции объектов капитального строительства
1	2	3
[3.1.1] - Предоставление коммунальных услуг	Размещение зданий и сооружений, обеспечивающих поставку воды, тепла, электричества, газа, отвод канализационных стоков, очистку и уборку объектов недвижимости (котельных, водозаборов, очистных сооружений, насосных станций, водопроводов, линий электропередач, трансформаторных подстанций, газопроводов, линий связи, телефонных станций, канализаций, стоянок, гаражей и мастерских для обслуживания уборочной и аварийной техники, сооружений, необходимых для сбора и плавки снега)	Минимальная/максимальная площадь земельных участков - 10 кв. м/10000 кв. м. Минимальная ширина земельных участков вдоль фронта улицы (проезда) – 4 м. Минимальные отступы от границ земельных участков - 1 м. Минимальный отступ строений от красной линии - 5 м Максимальное количество надземных этажей зданий – 3 этажа (включая мансардный этаж). Максимальная высота строений, сооружений от уровня земли - 18 м. Максимальный процент застройки в границах земельного участка – 50% Процент застройки подземной части не регламентируется
[3.7.1] - Осуществление религиозных обрядов	Размещение зданий и сооружений, предназначенных для совершения	Минимальная/максимальная площадь земельных участков - 400/5000 кв. м.

1	2	3
	религиозных обрядов и церемоний (в том числе церкви, соборы, храмы, часовни, мечети, молельные дома, синагоги)	<p>Минимальные отступы от границ земельных участков - 3 м. Минимальный отступ строений от красной линии - 5 м. Максимальная высота зданий, строений, сооружений от уровня земли - 30 м. Максимальный процент застройки в границах земельного участка – 50%. Минимальный процент озеленения земельного участка – 30%. Процент застройки подземной части не регламентируется</p>
[3.7.2] - Религиозное управление и образование	Размещение зданий, предназначенных для постоянного местонахождения духовных лиц, паломников и послушников в связи с осуществлением ими религиозной службы, а также для осуществления благотворительной и религиозной образовательной деятельности (монастыри, скиты, дома священнослужителей, воскресные и религиозные школы, семинарии, духовные училища)	<p>Минимальная/максимальная площадь земельных участков - 400/5000 кв. м. Минимальные отступы от границ земельных участков - 3 м. Максимальная высота зданий, строений, сооружений от уровня земли - 30 м. Максимальный процент застройки в границах земельного участка – 50%. Минимальный процент озеленения земельного участка – 30%. Процент застройки подземной части не регламентируется</p>
[3.8] - Общественное управление	<p>Объекты капитального строительства, предназначены для размещения органов государственной власти, органов местного самоуправления, судов, а также организаций, непосредственно обеспечивающих их деятельность.</p> <p>Объекты капитального строительства, предназначены для размещения органов управления политических партий, профессиональных и отраслевых союзов, творческих союзов и иных общественных объединений граждан по отраслевому или политическому признаку</p>	<p>Минимальная/максимальная площадь земельных участков – 1000 кв. м / 10000 кв. м. Минимальная ширина земельных участков вдоль фронта улицы (проезда) – 20 м. Минимальные отступы от границ земельных участков - 3 м. Минимальный отступ строений от красной линии (если не установлены красные линии - от фасадной границы участка) - 5 м. Максимальное количество надземных этажей зданий – 5 этажей (включая мансардный этаж). Максимальная высота строений, сооружений от уровня земли - 20 м. Максимальный процент застройки в границах земельного участка – 50%. Минимальный процент озеленения земельного участка – 30 %. Процент застройки подземной части не регламентируется</p>

1	2	3
[3.10.2] - Приюты для животных	<p>Размещение объектов капитального строительства, предназначенных для оказания ветеринарных услуг в стационаре;</p> <p>размещение объектов капитального строительства, предназначенных для содержания, разведения животных, не являющихся сельскохозяйственными, под надзором человека, оказания услуг по содержанию и лечению бездомных животных;</p> <p>размещение объектов капитального строительства, предназначенных для организации гостиниц для животных</p>	<p>Минимальная/максимальная площадь земельного участка – 1000/5000 кв. м.</p> <p>Минимальная ширина земельных участков вдоль фронта улицы (проезда) – 25 м.</p> <p>Минимальные отступы от границ земельных участков - 3 м.</p> <p>Минимальный отступ строений от красной линии (если не установлены красные линии - от фасадной границы участка) - 5 м.</p> <p>Максимальное количество надземных этажей зданий – 2 этажа (включая мансардный этаж).</p> <p>Максимальная высота зданий, строений, сооружений от уровня земли – 7 м.</p> <p>Максимальный процент застройки в границах земельного участка - 60%</p> <p>Минимальный процент озеленения земельного участка – 30 %.</p> <p>Процент застройки подземной части не регламентируется</p>
[4.1] - Деловое управление	<p>Размещение объектов капитального строительства с целью: размещения объектов управленческой деятельности, не связанной с государственным или муниципальным управлением и оказанием услуг, а также с целью обеспечения совершения сделок, не требующих передачи товара в момент их совершения между организациями, в том числе биржевая деятельность (за исключением банковской и страховой деятельности)</p>	<p>Минимальная/максимальная площадь земельных участков – 1000 кв. м / 10000 кв. м.</p> <p>Минимальная ширина земельных участков вдоль фронта улицы (проезда) – 20 м.</p> <p>Минимальные отступы от границ земельных участков - 3 м.</p> <p>Минимальный отступ строений от красной линии (если не установлены красные линии - от фасадной границы участка) - 5 м.</p> <p>Максимальное количество надземных этажей зданий – 4 этажа (включая мансардный этаж).</p> <p>Максимальная высота строений, сооружений от уровня земли - 15 м.</p> <p>Максимальный процент застройки в границах земельного участка – 60%.</p> <p>Минимальный процент озеленения земельного участка – 30 %.</p> <p>Процент застройки подземной части не регламентируется</p>

Вспомогательные виды разрешенного использования земельных участков и объектов капитального строительства, допустимые только в качестве дополнительных по отношению к основным видам разрешенного использования и условно разрешенным видам использования и осуществляемые совместно с ними и предельные параметры разрешенного строительства, реконструкции объектов капитального строительства

Виды разрешенного использования земельных участков и объектов капитального строительства	Предельные параметры разрешенного строительства, реконструкции объектов капитального строительства
1	2
<p>Виды разрешенного использования земельных участков - аналогичны видам разрешенного использования земельных участков с основными и условно разрешенными видами использования;</p> <p>Возведение вспомогательных объектов осуществляется только при наличии действующего разрешения на строительство основных и условно разрешенных объектов капитального строительства.</p> <p>Для всех видов объектов с основными и условно разрешенными видами использования вспомогательные виды разрешенного использования применяются в отношении объектов, технологически связанных с объектами, имеющими основной и условно разрешенный вид использования или обеспечивающих их безопасность в соответствии с нормативно-техническими документами, в том числе:</p> <ul style="list-style-type: none"> - объекты коммунального хозяйства (электро-, тепло-, газо-, водоснабжение, водоотведение, телефонизация и т.д.), необходимые для инженерного обеспечения объектов основных, условно разрешенных, а также иных вспомогательных видов использования; - проезды общего пользования; - автостоянки и гаражи (в том числе открытого типа, наземные, подземные и многоэтажные) для обслуживания жителей и посетителей основных, условно разрешенных, а также иных вспомогательных видов использования; - благоустроенные, в том числе озелененные территории, детские 	<p>Минимальная площадь земельных участков - 1 кв. м.</p> <p>Максимальная площадь земельного участка, установленная для объектов вспомогательного назначения равнозначна максимальной площади, предназначенной для основных и(или) условно разрешенных видов использования, с обязательным условием применения понижающего коэффициента 0,5.</p> <p>Минимальная ширина земельных участков вдоль фронта улицы (проезда) - 1 м/не подлежит ограничению (но не более максимальной ширины земельного участка, установленного для объектов с основными и(или) условно разрешенными видами использования, к которым вспомогательные виды разрешенного использования являются дополнительными и осуществляются совместно с ними.</p> <p>Максимальный процент застройки в границах земельного участка, максимальная высота строений, сооружений от уровня земли - равнозначны, параметрам разрешенного строительства, реконструкции объектов с основными и условно разрешенными видами использования, с обязательным условием применения понижающего коэффициента 0,5</p> <p>Минимальные отступы от границ земельных участков - 1 м.</p> <p>Требования в части максимальной высоты, установленные настоящими Правилами, не распространяются на антенны, вентиляционные и дымовые трубы</p>

1	2
<p>площадки, площадки для отдыха, спортивных занятий; - постройки хозяйственного назначения; - площадки хозяйственные, в том числе площадки для мусоросборников; - общественные туалеты, надворные туалеты, гидронепроницаемые выгребы, септики; - объекты, обеспечивающие общественную безопасность и безопасность объектов основных и условно разрешенных видов использования, включая противопожарную.</p>	

Ограничения использования земельных участков и объектов капитального строительства:

Расстояние до красной линии улиц/проездов:

- 1) от Пожарных депо - 10 м/10 м (15 м/15 м - для депо I типа);
- 2) от общественных зданий – 5 м/3 м;
- 4) от остальных зданий и сооружений - 5 м/3 м.

На территории сложившейся застройки жилые и общественные здания могут размещаться по красной линии улиц по согласованию с органами местного самоуправления.

Вспомогательные строения, за исключением гаражей, размещать со стороны улиц не допускается. При этом этажность их не должна превышать двух этажей, при условии обеспечения нормативной инсоляции на территории соседних участков.

Все здания, строения и сооружения должны быть обеспечены системами водоотведения с кровли, с целью предотвращения подтопления соседних земельных участков и строений.

Расстояние от площадок с контейнерами для сбора твердых бытовых отходов до окон жилых домов, границ участков детских, лечебных учреждений, мест отдыха должны быть не менее 20 м, и не более 100 м. Общее количество контейнеров не более 5 шт.

Допускается блокировка зданий и сооружений, а также хозяйственных построек на смежных земельных участках по взаимному (удостоверенному) согласию владельцев при новом строительстве с соблюдением технических регламентов.

Характер ограждения земельных участков со стороны улицы должен быть выдержан в едином стиле как минимум на протяжении одного квартала с обеих сторон улиц с максимально допустимой высотой ограждений 2,0 м. (кроме объектов со

специальными требованиями к ограждению их территории). По границе с соседним земельным участком ограждения должны быть проветриваемыми на высоту не менее 0,5 м от уровня земли ограждения и высотой не более 2,0 м.

Допускается устройство функционально оправданных участков сплошного ограждения (в местах интенсивного движения транспорта, размещения септиков, мусорных площадок и других).

Примечание общее.

При размещении зданий, строений и сооружений должны соблюдаться, установленные законодательством о пожарной безопасности и законодательством в области обеспечения санитарно-эпидемиологического благополучия населения, минимальные нормативные противопожарные и санитарно-эпидемиологические разрывы между зданиями, строениями и сооружениями, в том числе и расположенными на соседних земельных участках, а также технические регламенты, градостроительные и строительные нормы и Правила.

В случае если земельный участок или объект капитального строительства находится в границах зоны с особыми условиями использования территорий, на них устанавливаются ограничения использования в соответствии с законодательством Российской Федерации.

Размещение новых населенных пунктов и строительство объектов капитального строительства без проведения специальных защитных мероприятий по предотвращению негативного воздействия вод в границах зон затопления, подтопления запрещаются.

В границах зон затопления, подтопления, в соответствии с законодательством Российской Федерации о градостроительной деятельности, отнесенных к зонам с особыми условиями использования территорий, запрещаются:

- 1) размещение новых населенных пунктов и строительство объектов капитального строительства без обеспечения инженерной защиты таких населенных пунктов и объектов от затопления и подтопления;
- 2) использование сточных вод в целях регулирования плодородия почв;
- 3) размещение кладбищ, скотомогильников, мест захоронения отходов производства и потребления, химических, взрывчатых, токсичных, отравляющих и ядовитых веществ, пунктов хранения и захоронения радиоактивных отходов;
- 4) осуществление авиационных мер по борьбе с вредными организмами.

Во всех территориальных зонах требуемое (согласно СП 42.13330.2016 Градостроительство. Планировка и застройка городских и сельских поселений. Актуализированная редакция СНиП 2.07.01-89*) количество машиномест на одну расчетную единицу по видам использования должно быть обеспечено на территории земельного участка, в границах которого производится градостроительное изменение.

В соответствии с пунктами 2 и 3 части 4 статьи 36 Градостроительного кодекса Российской Федерации, действие градостроительного регламента не распространяется на земельные участки:

- в границах территорий общего пользования;
- предназначенные для размещения линейных объектов и (или) занятые линейными объектами.

Требования настоящих Правил к предельным минимальным размерам земельных участков не применяются в отношении земельных участков (земель), ранее предоставленных на каком-либо праве (находящихся на ином законном основании) в размерах, менее установленных градостроительными регламентами, в целях их кадастрового учета и государственной регистрации прав на них в указанных размерах.

Формирование земельных участков, предназначенных для размещения объектов улично-дорожной сети, автомобильных дорог и пешеходных тротуаров в границах населенных пунктов, пешеходных переходов, набережных, береговых полос водных объектов общего пользования, скверов, бульваров, площадей, проездов, малых архитектурных форм благоустройства (земельные участки (территории) общего пользования (код 12.0.)), а также размещение различного рода путей сообщения и сооружений, используемых для перевозки людей или грузов либо передачи веществ (код 7.0) осуществляется в соответствии с действующим законодательством.

Размещение зданий, строений и сооружений возможно при соблюдении требований статей Минимальная/максимальная площадь земельных участков – 200/5000 кв. м. 37, 38, 39, 40, 42, 44 настоящих Правил.

При выдаче разрешения на строительство объектов капитального строительства не допускается размещение нормативных площадок благоустройства многоквартирных жилых домов, а также парковок на территории, предусмотренной для размещения объектов, указанных в перечне видов объектов размещение которых может осуществляться на землях или земельных участках, находящихся в государственной или муниципальной собственности, без предоставления земельных участков и установления сервитутов, утвержденном постановлением Правительства Российской Федерации от 3 декабря 2014 г. № 1300 «Об утверждении перечня видов объектов, размещение которых может осуществляться на землях или земельных участках, находящихся в государственной или муниципальной собственности, без предоставления земельных участков и установления сервитутов».

ТОД-2. Зона объектов образования и научных комплексов

Зона ТОД-2 выделена для обеспечения правовых условий формирования объектов образования и научных комплексов, требующих значительные территориальные ресурсы для своего нормального функционирования.

Основные виды разрешенного использования земельных участков и объектов капитального строительства, предельные (минимальные и (или) максимальные) размеры земельных участков и предельные параметры разрешенного строительства, реконструкции объектов капитального строительства

Наименование вида разрешенного использования земельного участка	Описание вида разрешенного использования земельного участка	Предельные (минимальные и (или) максимальные) размеры земельных участков и предельные параметры разрешенного строительства, реконструкции объектов капитального строительства
1	2	3
[3.5.1] - Дошкольное, начальное и среднее общее образование	Размещение объектов капитального строительства, предназначенных для просвещения, дошкольного, начального и среднего общего образования (детские ясли, детские сады, школы, лицеи, гимназии, художественные, музыкальные школы, образовательные кружки и иные организации, осуществляющие деятельность по воспитанию, образованию и просвещению, в том числе зданий, спортивных сооружений, предназначенных для занятия обучающихся физической культурой и спортом)	<p>Минимальная/максимальная площадь земельных участков – 400/15000 кв. м.</p> <p>Минимальная ширина земельных участков вдоль фронта улицы (проезда) – 20 м.</p> <p>Минимальные отступы от границ земельных участков - 3 м. Минимальный отступ строений от красной линии (если не установлены красные линии - от фасадной границы участка) - 10 м.</p> <p>Максимальное количество надземных этажей зданий – 4 этажа.</p> <p>Максимальная высота строений, сооружений от уровня земли - 20 м.</p> <p>Максимальный процент застройки в границах земельного участка – 50%</p> <p>Минимальный процент озеленения земельного участка – 30 %.</p> <p>Процент застройки подземной части не регламентируется</p>
[3.5.2] - Среднее и высшее профессиональное образование	Размещение объектов капитального строительства, предназначенных для профессионального образования и просвещения (профессиональные технические училища, колледжи, художественные, музыкальные училища, общества знаний, институты, университеты, организации по переподготовке и	<p>Минимальная/максимальная площадь земельных участков – 400 кв. м/50000 кв. м.</p> <p>Минимальная ширина земельных участков вдоль фронта улицы (проезда) – 20 м.</p> <p>Минимальные отступы от границ земельных участков - 3 м. Минимальный отступ строений от красной линии (если не установлены красные линии - от фасадной границы</p>

1	2	3
	повышению квалификации специалистов и иные организации, осуществляющие деятельность по образованию и просвещению, в том числе зданий, спортивных сооружений, предназначенных для занятия обучающихся физической культурой и спортом)	участка) - 10 м. Максимальное количество надземных этажей зданий – 4 этажа (включая мансардный этаж). Максимальная высота строений, сооружений от уровня земли - 15 м. Максимальный процент застройки в границах земельного участка – 50%. Минимальный процент озеленения земельного участка – 30 %. Процент застройки подземной части не регламентируется
[3.9] - Обеспечение научной деятельности	Размещение объектов капитального строительства для обеспечения научной деятельности	Минимальная/максимальная площадь земельных участков – 1000 кв. м /10000 кв. м. Минимальная ширина земельных участков вдоль фронта улицы (проезда) – 35 м. Минимальные отступы от границ земельных участков - 3 м. Минимальный отступ строений от красной линии (если не установлены красные линии - от фасадной границы участка) - 5 м. Максимальное количество надземных этажей зданий – 5 этажей (включая мансардный этаж). Максимальная высота строений, сооружений от уровня земли - 18 м. Максимальный процент застройки в границах земельного участка – 50%. Минимальный процент озеленения земельного участка – 30 %. Процент застройки подземной части не регламентируется
[12.0.1] – Улично-дорожная сеть	Размещение объектов улично-дорожной сети: автомобильных дорог, трамвайных путей и пешеходных тротуаров в границах населенных пунктов, пешеходных переходов, бульваров, площадей, проездов, велодорожек и объектов	Регламенты не устанавливаются. Использование земельных участков, на которые действие градостроительных регламентов не распространяется или для которых градостроительные регламенты не устанавливаются, определяется уполномоченными федеральными органами

1	2	3
	велотранспортной и инженерной инфраструктуры; размещение придорожных стоянок (парковок) транспортных средств в границах городских улиц и дорог, за исключением предусмотренных видами разрешенного использования с кодами 2.7.1, 4.9, 7.2.3, а также некапитальных сооружений, предназначенных для охраны транспортных средств	исполнительной власти, уполномоченными органами исполнительной власти субъектов Российской Федерации или уполномоченными органами местного самоуправления в соответствии с федеральными законами
[12.0.2] – Благоустройство территории	Размещение декоративных, технических, планировочных, конструктивных устройств, элементов озеленения, различных видов оборудования и оформления, малых архитектурных форм, некапитальных нестационарных строений и сооружений, информационных щитов и указателей, применяемых как составные части благоустройства территории, общественных туалетов	Регламенты не устанавливаются. Использование земельных участков, на которые действие градостроительных регламентов не распространяется или для которых градостроительные регламенты не устанавливаются, определяется уполномоченными федеральными органами исполнительной власти, уполномоченными органами исполнительной власти субъектов Российской Федерации или уполномоченными органами местного самоуправления в соответствии с федеральными законами

Условно разрешенные виды использования земельных участков и объектов капитального строительства, предельные (минимальные и (или) максимальные) размеры земельных участков и предельные параметры разрешенного строительства, реконструкции объектов капитального строительства

Виды разрешенного использования земельных участков	Описание вида разрешенного использования земельного участка	Предельные (минимальные и (или) максимальные) размеры земельных участков и предельные параметры разрешенного строительства, реконструкции объектов капитального строительства
1	2	3
[3.1.1] - Предоставление коммунальных услуг	Размещение зданий и сооружений, обеспечивающих поставку воды, тепла, электричества, газа, отвод канализационных	Минимальная/максимальная площадь земельных участков - 10 кв. м/10000 кв. м. Минимальная ширина земельных участков вдоль фронта

1	2	3
	стоков, очистку и уборку объектов недвижимости (котельных, водозаборов, очистных сооружений, насосных станций, водопроводов, линий электропередач, трансформаторных подстанций, газопроводов, линий связи, телефонных станций, канализаций, стоянок, гаражей и мастерских для обслуживания уборочной и аварийной техники, сооружений, необходимых для сбора и плавки снега)	улицы (проезда) – 4 м. Минимальные отступы от границ земельных участков - 1 м. Минимальный отступ строений от красной линии - 5 м Максимальное количество надземных этажей зданий – 3 этажа (включая мансардный этаж). Максимальная высота строений, сооружений от уровня земли - 18 м. Максимальный процент застройки в границах земельного участка – 50% Процент застройки подземной части не регламентируется
[3.7.1] - Осуществление религиозных обрядов	Размещение зданий и сооружений, предназначенных для совершения религиозных обрядов и церемоний (в том числе церкви, соборы, храмы, часовни, мечети, молельные дома, синагоги)	Минимальная/максимальная площадь земельных участков - 400/5000 кв. м. Минимальные отступы от границ земельных участков - 3 м. Минимальный отступ строений от красной линии - 5 м. Максимальная высота зданий, строений, сооружений от уровня земли - 30 м. Максимальный процент застройки в границах земельного участка – 50%. Минимальный процент озеленения земельного участка – 30%. Процент застройки подземной части не регламентируется
[3.7.2] - Религиозное управление и образование	Размещение зданий, предназначенных для постоянного местонахождения духовных лиц, паломников и послушников в связи с осуществлением ими религиозной службы, а также для осуществления благотворительной и религиозной образовательной деятельности (монастыри, скиты, дома священнослужителей, воскресные и религиозные школы, семинарии, духовные училища)	Минимальная/максимальная площадь земельных участков - 400/5000 кв. м. Минимальные отступы от границ земельных участков - 3 м. Максимальная высота зданий, строений, сооружений от уровня земли - 30 м. Максимальный процент застройки в границах земельного участка – 50% Минимальный процент озеленения земельного участка – 30%. Процент застройки подземной части не регламентируется
[5.1.2] – Обеспечение занятий спортом в	Размещение спортивных клубов, спортивных залов, бассейнов, физкультурно-оздоровительных	Минимальная/максимальная площадь земельного участка – 50/50000 кв. м.

1	2	3
помещениях	комплексов в зданиях и сооружениях	<p>Минимальная ширина земельного участка вдоль фронта улицы (проезда) – 15 м.</p> <p>Максимальное количество надземных этажей зданий – 3 этажа.</p> <p>Минимальный отступ строений от красной линии (если не установлены красные линии - от фасадной границы участка) - 5 м.</p> <p>Минимальный отступ строений и сооружений до границы соседнего участка - 3 м.</p> <p>Минимальный процент озеленения земельного участка – 30 %.</p> <p>Максимальный процент застройки в границах земельного участка – 60%</p> <p>Процент застройки подземной части не регламентируется</p>

Вспомогательные виды разрешенного использования земельных участков и объектов капитального строительства, допустимые только в качестве дополнительных по отношению к основным видам разрешенного использования и условно разрешенным видам использования и осуществляемые совместно с ними и предельные параметры разрешенного строительства, реконструкции объектов капитального строительства

Виды разрешенного использования земельных участков и объектов капитального строительства	Предельные параметры разрешенного строительства, реконструкции объектов капитального строительства
1	2
<p>Виды разрешенного использования земельных участков - аналогичны видам разрешенного использования земельных участков с основными и условно разрешенными видами использования;</p> <p>Возведение вспомогательных объектов осуществляется только при наличии действующего разрешения на строительство основных и условно разрешенных объектов капитального строительства.</p> <p>Для всех видов объектов с основными и условно разрешенными видами использования вспомогательные виды разрешенного использования применяются в отношении объектов, технологически</p>	<p>Минимальная площадь земельных участков - 1 кв. м.</p> <p>Максимальная площадь земельного участка, установленная для объектов вспомогательного назначения равнозначна максимальной площади, предназначенной для основных и(или) условно разрешенных видов использования, с обязательным условием применения понижающего коэффициента 0,5.</p> <p>Минимальная ширина земельных участков вдоль фронта улицы (проезда) - 1 м/не подлежит ограничению (но не более максимальной ширины земельного участка, установленного для объектов с основными и(или)</p>

1	2
<p>связанных с объектами, имеющими основной и условно разрешенный вид использования или обеспечивающих их безопасность в соответствии с нормативно-техническими документами, в том числе:</p> <ul style="list-style-type: none"> - объекты коммунального хозяйства (электро-, тепло-, газо-, водоснабжение, водоотведение, телефонизация и т.д.), необходимые для инженерного обеспечения объектов основных, условно разрешенных, а также иных вспомогательных видов использования; - проезды общего пользования; - автостоянки и гаражи (в том числе открытого типа, наземные, подземные и многоэтажные) для обслуживания жителей и посетителей основных, условно разрешенных, а также иных вспомогательных видов использования; - благоустроенные, в том числе озелененные территории, детские площадки, площадки для отдыха, спортивных занятий; - постройки хозяйственного назначения (летние кухни, хозяйственные постройки, кладовые, подвалы, бани, бассейны, теплицы, оранжереи, навесы) индивидуального использования; - площадки хозяйственные, в том числе площадки для мусоросборников и выгула собак; - общественные туалеты, надворные туалеты, гидронепроницаемые выгребы, септики; - объекты, обеспечивающие общественную безопасность и безопасность объектов основных и условно разрешенных видов использования, включая противопожарную. 	<p>условно разрешенными видами использования, к которым вспомогательные виды разрешенного использования являются дополнительными и осуществляются совместно с ними.</p> <p>Максимальный процент застройки в границах земельного участка, максимальная высота строений, сооружений от уровня земли - равнозначны, параметрам разрешенного строительства, реконструкции объектов с основными и условно разрешенными видами использования, с обязательным условием применения понижающего коэффициента 0,5</p> <p>Минимальные отступы от границ земельных участков - 1 м.</p> <p>Требования в части максимальной высоты, установленные настоящими Правилами, не распространяются на антенны, вентиляционные и дымовые трубы</p>

Ограничения использования земельных участков и объектов капитального строительства:

Расстояние до красной линии улиц/проездов:

- 1) от Дошкольных образовательных учреждений и общеобразовательных школ (стены здания) - 10 м/10 м;
- 2) от Пожарных депо - 10 м/10 м (15 м/15 м - для депо I типа);
- 3) от жилых и общественных зданий – 5 м/3 м;
- 4) от остальных зданий и сооружений - 5 м/3 м.

Вспомогательные строения, за исключением гаражей, размещать со стороны улиц не допускается. При этом этажность их не должна превышать двух этажей, при условии обеспечения нормативной инсоляции на территории соседних участков.

Все здания, строения и сооружения должны быть обеспечены системами водоотведения с кровли, с целью предотвращения подтопления соседних земельных участков и строений.

Расстояние от площадок с контейнерами для сбора твердых бытовых отходов до окон жилых домов, границ участков детских, лечебных учреждений, мест отдыха должны быть не менее 20 м, и не более 100 м. Общее количество контейнеров не более 5 шт.

Допускается блокировка зданий и сооружений, а также хозяйственных построек на смежных земельных участках по взаимному (удостоверенному) согласию владельцев при новом строительстве с соблюдением технических регламентов.

Характер ограждения земельных участков со стороны улицы должен быть выдержан в едином стиле как минимум на протяжении одного квартала с обеих сторон улиц с максимально допустимой высотой ограждений 2,0 м. (кроме объектов со специальными требованиями к ограждению их территории). По границе с соседним земельным участком ограждения должны быть проветриваемыми на высоту не менее 0,5 м от уровня земли ограждения и высотой не более 2,0 м.

Допускается устройство функционально оправданных участков сплошного ограждения (в местах интенсивного движения транспорта, размещения септиков, мусорных площадок и других).

Примечание общее.

При размещении зданий, строений и сооружений должны соблюдаться, установленные законодательством о пожарной безопасности и законодательством в области обеспечения санитарно-эпидемиологического благополучия населения, минимальные нормативные противопожарные и санитарно-эпидемиологические разрывы между зданиями, строениями и сооружениями, в том числе и расположенными на соседних земельных участках, а также технические регламенты, градостроительные и строительные нормы и Правила.

В случае если земельный участок или объект капитального строительства находится в границах зоны с особыми условиями использования территорий, на них устанавливаются ограничения использования в соответствии с законодательством Российской Федерации.

Размещение новых населенных пунктов и строительство объектов капитального строительства без проведения специальных защитных мероприятий по предотвращению негативного воздействия вод в границах зон затопления, подтопления запрещаются.

В границах зон затопления, подтопления, в соответствии с законодательством Российской Федерации о градостроительной деятельности, отнесенных к зонам с особыми условиями использования территорий, запрещаются:

- 1) размещение новых населенных пунктов и строительство объектов капитального строительства без обеспечения инженерной защиты таких населенных пунктов и объектов от затопления и подтопления;
- 2) использование сточных вод в целях регулирования плодородия почв;
- 3) размещение кладбищ, скотомогильников, мест захоронения отходов производства и потребления, химических, взрывчатых, токсичных, отравляющих и ядовитых веществ, пунктов хранения и захоронения радиоактивных отходов;
- 4) осуществление авиационных мер по борьбе с вредными организмами.

Во всех территориальных зонах требуемое (согласно СП 42.13330.2016 Градостроительство. Планировка и застройка городских и сельских поселений. Актуализированная редакция СНиП 2.07.01-89*) количество машиномест на одну расчетную единицу по видам использования должно быть обеспечено на территории земельного участка, в границах которого производится градостроительное изменение.

В соответствии с пунктами 2 и 3 части 4 статьи 36 Градостроительного кодекса Российской Федерации, действие градостроительного регламента не распространяется на земельные участки:

- в границах территорий общего пользования;
- предназначенные для размещения линейных объектов и (или) занятые линейными объектами.

Требования настоящих Правил к предельным минимальным размерам земельных участков не применяются в отношении земельных участков (земель), ранее предоставленных на каком-либо праве (находящихся на ином законном основании) в размерах, менее установленных градостроительными регламентами, в целях их кадастрового учета и государственной регистрации прав на них в указанных размерах.

Формирование земельных участков, предназначенных для размещения объектов улично-дорожной сети, автомобильных дорог и пешеходных тротуаров в границах населенных пунктов, пешеходных переходов, набережных, береговых полос водных объектов общего пользования, скверов, бульваров, площадей, проездов, малых архитектурных форм благоустройства (земельные участки (территории) общего пользования (код 12.0.)), а также размещение различного рода путей сообщения и сооружений, используемых для перевозки людей или грузов либо передачи веществ (код 7.0) осуществляется в соответствии с действующим законодательством.

Размещение зданий, строений и сооружений возможно при соблюдении требований статей 37, 38, 39, 40, 42, 44 настоящих Правил

При выдаче разрешения на строительство объектов капитального строительства не допускается размещение нормативных площадок благоустройства многоквартирных жилых домов, а также парковок на территории, предусмотренной для размещения объектов, указанных в перечне видов объектов размещение которых может осуществляться на землях или

земельных участках, находящихся в государственной или муниципальной собственности, без предоставления земельных участков и установления сервитутов, утвержденном, постановлением Правительства Российской Федерации от 3 декабря 2014 г. № 1300 «Об утверждении перечня видов объектов, размещение которых может осуществляться на землях или земельных участках, находящихся в государственной или муниципальной собственности, без предоставления земельных участков и установления сервитутов».

ТОД-3. Зона объектов религиозного назначения и мемориальных комплексов

Зона ТОД-3 выделена для обеспечения правовых условий формирования объектов религиозного назначения и мемориальных комплексов, требующих значительные территориальные ресурсы для своего нормального функционирования

Основные виды разрешенного использования земельных участков и объектов капитального строительства, предельные (минимальные и (или) максимальные) размеры земельных участков и предельные параметры разрешенного строительства, реконструкции объектов капитального строительства

Наименование вида разрешенного использования земельного участка	Описание вида разрешенного использования земельного участка	Предельные (минимальные и (или) максимальные) размеры земельных участков и предельные параметры разрешенного строительства, реконструкции объектов капитального строительства
1	2	3
[3.7.1] - Осуществление религиозных обрядов	Размещение зданий и сооружений, предназначенных для совершения религиозных обрядов и церемоний (в том числе церкви, соборы, храмы, часовни, мечети, молельные дома, синагоги)	Минимальная/максимальная площадь земельных участков - 400/5000 кв. м. Минимальные отступы от границ земельных участков - 3 м. Минимальный отступ строений от красной линии - 5 м. Максимальная высота зданий, строений, сооружений от уровня земли - 30 м. Максимальный процент застройки в границах земельного участка – 50%. Минимальный процент озеленения земельного участка – 30%. Процент застройки подземной части не регламентируется
[3.7.2] - Религиозное	Размещение зданий, предназначенных для	Минимальная/максимальная площадь земельных участков -

1	2	3
управление и образование	постоянного местонахождения духовных лиц, паломников и послушников в связи с осуществлением ими религиозной службы, а также для осуществления благотворительной и религиозной образовательной деятельности (монастыри, скиты, дома священнослужителей, воскресные и религиозные школы, семинарии, духовные училища)	400/5000 кв. м. Минимальные отступы от границ земельных участков - 3 м. Максимальная высота зданий, строений, сооружений от уровня земли - 30 м. Максимальный процент застройки в границах земельного участка – 50% Минимальный процент озеленения земельного участка – 30%. Процент застройки подземной части не регламентируется
[12.0.1] – Улично-дорожная сеть	Размещение объектов улично-дорожной сети: автомобильных дорог, трамвайных путей и пешеходных тротуаров в границах населенных пунктов, пешеходных переходов, бульваров, площадей, проездов, велодорожек и объектов велотранспортной и инженерной инфраструктуры; размещение придорожных стоянок (парковок) транспортных средств в границах городских улиц и дорог, за исключением предусмотренных видами разрешенного использования с кодами 2.7.1, 4.9, 7.2.3, а также некапитальных сооружений, предназначенных для охраны транспортных средств	Регламенты не устанавливаются. Использование земельных участков, на которые действие градостроительных регламентов не распространяется или для которых градостроительные регламенты не устанавливаются, определяется уполномоченными федеральными органами исполнительной власти, уполномоченными органами исполнительной власти субъектов Российской Федерации или уполномоченными органами местного самоуправления в соответствии с федеральными законами
[12.0.2] – Благоустройство территории	Размещение декоративных, технических, планировочных, конструктивных устройств, элементов озеленения, различных видов оборудования и оформления, малых архитектурных форм, некапитальных нестационарных строений и сооружений, информационных щитов и указателей, применяемых как составные части благоустройства территории, общественных туалетов	Регламенты не устанавливаются. Использование земельных участков, на которые действие градостроительных регламентов не распространяется или для которых градостроительные регламенты не устанавливаются, определяется уполномоченными федеральными органами исполнительной власти, уполномоченными органами исполнительной власти субъектов Российской Федерации или уполномоченными органами местного самоуправления в соответствии с федеральными законами

Условно разрешенные виды использования земельных участков и объектов капитального строительства, предельные (минимальные и (или) максимальные) размеры земельных участков и предельные параметры разрешенного строительства, реконструкции объектов капитального строительства

Наименование вида разрешенного использования земельного участка	Описание вида разрешенного использования земельного участка	Предельные (минимальные и (или) максимальные) размеры земельных участков и предельные параметры разрешенного строительства, реконструкции объектов капитального строительства
1	2	3
Не подлежит установлению	Не подлежит установлению	Не подлежит установлению

Вспомогательные виды разрешенного использования земельных участков и объектов капитального строительства, допустимые только в качестве дополнительных по отношению к основным видам разрешенного использования и условно разрешенным видам использования и осуществляемые совместно с ними и предельные параметры разрешенного строительства, реконструкции объектов капитального строительства

Виды разрешенного использования земельных участков и объектов капитального строительства	Предельные параметры разрешенного строительства, реконструкции объектов капитального строительства
1	2
<p>Виды разрешенного использования земельных участков - аналогичны видам разрешенного использования земельных участков с основными и условно разрешенными видами использования;</p> <p>Возведение вспомогательных объектов осуществляется только при наличии действующего разрешения на строительство основных и условно разрешенных объектов капитального строительства.</p> <p>Для всех видов объектов с основными и условно разрешенными видами использования вспомогательные виды разрешенного использования применяются в отношении объектов, технологически связанных с объектами, имеющими основной и условно</p>	<p>Минимальная площадь земельных участков - 1 кв. м.</p> <p>Максимальная площадь земельного участка, установленная для объектов вспомогательного назначения равнозначна максимальной площади, предназначенной для основных и(или) условно разрешенных видов использования, с обязательным условием применения понижающего коэффициента 0,5.</p> <p>Минимальная ширина земельных участков вдоль фронта улицы (проезда) - 1 м/не подлежит ограничению (но не более максимальной ширины земельного участка, установленного для объектов с основными и(или) условно разрешенными видами использования, к которым</p>

1	2
<p>разрешенный вид использования или обеспечивающих их безопасность в соответствии с нормативно-техническими документами, в том числе:</p> <ul style="list-style-type: none"> - объекты коммунального хозяйства (электро-, тепло-, газо-, водоснабжение, водоотведение, телефонизация и т.д.), необходимые для инженерного обеспечения объектов основных, условно разрешенных, а также иных вспомогательных видов использования; - проезды общего пользования; - автостоянки и гаражи (в том числе открытого типа, наземные, подземные и многоэтажные) для обслуживания жителей и посетителей основных, условно разрешенных, а также иных вспомогательных видов использования; - благоустроенные, в том числе озелененные территории, детские площадки, площадки для отдыха, спортивных занятий; - постройки хозяйственного назначения (летние кухни, хозяйственные постройки, кладовые, подвалы, бани, бассейны, теплицы, оранжереи, навесы) индивидуального использования; - площадки хозяйственные, в том числе площадки для мусоросборников и выгула собак; - общественные туалеты, надворные туалеты, гидронепроницаемые выгребы, септики; - объекты, обеспечивающие общественную безопасность и безопасность объектов основных и условно разрешенных видов использования, включая противопожарную. 	<p>вспомогательные виды разрешенного использования являются дополнительными и осуществляются совместно с ними.</p> <p>Максимальный процент застройки в границах земельного участка, максимальная высота строений, сооружений от уровня земли - равнозначны, параметрам разрешенного строительства, реконструкции объектов с основными и условно разрешенными видами использования, с обязательным условием применения понижающего коэффициента 0,5</p> <p>Минимальные отступы от границ земельных участков - 1 м.</p> <p>Требования в части максимальной высоты, установленные настоящими Правилами, не распространяются на антенны, вентиляционные и дымовые трубы</p>

Ограничения использования земельных участков и объектов капитального строительства:

Расстояние до красной линии улиц/проездов:

- 1) от Пожарных депо - 10 м/10 м (15 м/15 м - для депо I типа);
- 2) от жилых и общественных зданий – 5 м/3 м;
- 3) от остальных зданий и сооружений - 5 м/3 м.

Вспомогательные строения, за исключением гаражей, размещать со стороны улиц не допускается. При этом этажность их не должна превышать двух этажей, при условии обеспечения нормативной инсоляции на территории соседних участков.

Расстояние от площадок с контейнерами для сбора твердых бытовых отходов до окон жилых домов, границ участков детских, лечебных учреждений, мест отдыха должны быть не менее 20 м, и не более 100 м. Общее количество контейнеров не более 5 шт.

Допускается блокировка зданий и сооружений, а также хозяйственных построек на смежных земельных участках по взаимному (удостоверенному) согласию владельцев при новом строительстве с соблюдением технических регламентов.

Все здания, строения и сооружения должны быть обеспечены системами водоотведения с кровли, с целью предотвращения подтопления соседних земельных участков и строений.

Характер ограждения земельных участков со стороны улицы должен быть выдержан в едином стиле как минимум на протяжении одного квартала с обеих сторон улиц с максимально допустимой высотой ограждений 2,0 м. (кроме объектов со специальными требованиями к ограждению их территории). По границе с соседним земельным участком ограждения должны быть проветриваемыми на высоту не менее 0,5 м от уровня земли ограждения и высотой не более 2,0 м.

Допускается устройство функционально оправданных участков сплошного ограждения (в местах интенсивного движения транспорта, размещения септиков, мусорных площадок и других).

Примечание общее.

При размещении зданий, строений и сооружений должны соблюдаться, установленные законодательством о пожарной безопасности и законодательством в области обеспечения санитарно-эпидемиологического благополучия населения, минимальные нормативные противопожарные и санитарно-эпидемиологические разрывы между зданиями, строениями и сооружениями, в том числе и расположенными на соседних земельных участках, а также технические регламенты, градостроительные и строительные нормы и Правила.

В случае если земельный участок или объект капитального строительства находится в границах зоны с особыми условиями использования территорий, на них устанавливаются ограничения использования в соответствии с законодательством Российской Федерации.

Размещение новых населенных пунктов и строительство объектов капитального строительства без проведения специальных защитных мероприятий по предотвращению негативного воздействия вод в границах зон затопления, подтопления запрещаются.

В границах зон затопления, подтопления, в соответствии с законодательством Российской Федерации о градостроительной деятельности, отнесенных к зонам с особыми условиями использования территорий, запрещаются:

- 1) размещение новых населенных пунктов и строительство объектов капитального строительства без обеспечения инженерной защиты таких населенных пунктов и объектов от затопления и подтопления;
- 2) использование сточных вод в целях регулирования плодородия почв;
- 3) размещение кладбищ, скотомогильников, мест захоронения отходов производства и потребления, химических, взрывчатых, токсичных, отравляющих и ядовитых веществ, пунктов хранения и захоронения радиоактивных отходов;
- 4) осуществление авиационных мер по борьбе с вредными организмами.

Во всех территориальных зонах требуемое (согласно СП 42.13330.2011. Свод правил. Градостроительство. Планировка и застройка городских и сельских поселений) количество машиномест на одну расчетную единицу по видам использования должно быть обеспечено на территории земельного участка, в границах которого производится градостроительное изменение.

В соответствии с пунктами 2 и 3 части 4 статьи 36 Градостроительного кодекса Российской Федерации, действие градостроительного регламента не распространяется на земельные участки:

- в границах территорий общего пользования;
- предназначенные для размещения линейных объектов и (или) занятые линейными объектами.

Требования настоящих Правил к предельным минимальным размерам земельных участков не применяются в отношении земельных участков (земель), ранее предоставленных на каком-либо праве (находящихся на ином законном основании) в размерах, менее установленных градостроительными регламентами, в целях их кадастрового учета и государственной регистрации прав на них в указанных размерах.

Формирование земельных участков, предназначенных для размещения объектов улично-дорожной сети, автомобильных дорог и пешеходных тротуаров в границах населенных пунктов, пешеходных переходов, набережных, береговых полос водных объектов общего пользования, скверов, бульваров, площадей, проездов, малых архитектурных форм благоустройства (земельные участки (территории) общего пользования (код 12.0.)), а также размещение различного рода путей сообщения и сооружений, используемых для перевозки людей или грузов либо передачи веществ (код 7.0) осуществляется в соответствии с действующим законодательством.

Размещение зданий, строений и сооружений возможно при соблюдении требований статей 37, 38, 39, 40, 42 настоящих Правил.

При выдаче разрешения на строительство объектов капитального строительства не допускается размещение нормативных площадок благоустройства многоквартирных жилых домов, а также парковок на территории, предусмотренной для размещения объектов, указанных в перечне видов объектов размещение которых может осуществляться на землях или земельных участках, находящихся в государственной или муниципальной собственности, без предоставления земельных

участков и установления сервитутов, утвержденном, постановлением Правительства Российской Федерации от 3 декабря 2014 г. № 1300 «Об утверждении перечня видов объектов, размещение которых может осуществляться на землях или земельных участках, находящихся в государственной или муниципальной собственности, без предоставления земельных участков и установления сервитутов».

ПРОИЗВОДСТВЕННЫЕ ЗОНЫ

Земельные участки в составе производственных зон предназначены для застройки промышленными, коммунально-складскими, иными предназначенными для этих целей производственными объектами согласно градостроительным регламентам.

П-3. Зона предприятий, производств и объектов III класса опасности СЗЗ-300 м

Зона П-3 выделена для обеспечения правовых условий формирования предприятий, производств и объектов III класса опасности. Допускается широкий спектр коммерческих услуг, сопровождающих производственную деятельность. Сочетание различных видов разрешенного использования недвижимости в единой зоне возможно только при условии соблюдения нормативных санитарных требований.

Основные виды разрешенного использования земельных участков и объектов капитального строительства, предельные (минимальные и (или) максимальные) размеры земельных участков и предельные параметры разрешенного строительства, реконструкции объектов капитального строительства

Наименование вида разрешенного использования земельного участка	Описание вида разрешенного использования земельного участка	Предельные (минимальные и (или) максимальные) размеры земельных участков и предельные параметры разрешенного строительства, реконструкции объектов капитального строительства
1	2	3
[4.9] – Служебные гаражи	Размещение постоянных или временных гаражей, стоянок для хранения служебного автотранспорта, используемого в целях осуществления видов деятельности, предусмотренных видами разрешенного использования с кодами 3.0, 4.0, а также для стоянки и хранения транспортных средств общего пользования, в том числе в депо	<p>Минимальная/максимальная площадь земельных участков – 18/100 кв. м.</p> <p>Минимальная ширина земельных участков вдоль фронта улицы (проезда) – 15 м.</p> <p>Минимальные отступы от границ земельных участков - 3 м.</p> <p>Максимальная высота зданий, строений, сооружений от уровня земли - 10 м.</p> <p>Максимальный процент застройки в границах земельного участка – 70%.</p> <p>Минимальный процент озеленения земельного участка – 30 %.</p> <p>Процент застройки подземной части не регламентируется</p>
[6.0] - Производственная деятельность промышленность	Размещение объектов капитального строительства в целях добычи недр, их переработки, изготовления вещей промышленным способом	<p>Минимальная/максимальная площадь земельных участков - 1000 /1000000 кв. м.</p> <p>Минимальная ширина земельных участков вдоль фронта улицы (проезда) – 50 м.</p>
[6.1] - Недропользование	<p>Осуществление геологических изысканий; добыча полезных ископаемых открытым (карьеры, отвалы) и закрытым (шахты, скважины) способами;</p> <p>размещение объектов капитального строительства, в том числе подземных, в целях добычи полезных ископаемых;</p> <p>размещение объектов капитального строительства, необходимых для подготовки сырья к</p>	<p>Минимальные отступы от границ земельных участков – 3 м.</p> <p>Минимальный отступ строений от красной линии - 5 м.</p> <p>Максимальное количество надземных этажей зданий – 3 этажа (включая мансардный этаж).</p> <p>Максимальная высота зданий, строений, сооружений от уровня земли - 15 м.</p> <p>Максимальный процент застройки в границах земельного участка – 70%</p>

1	2	3
[4.9] – Служебные гаражи	Размещение постоянных или временных гаражей, стоянок для хранения служебного автотранспорта, используемого в целях осуществления видов деятельности, предусмотренных видами разрешенного использования с кодами 3.0, 4.0, а также для стоянки и хранения транспортных средств общего пользования, в том числе в депо	<p>Минимальная/максимальная площадь земельных участков – 18/100 кв. м.</p> <p>Минимальная ширина земельных участков вдоль фронта улицы (проезда) – 15 м.</p> <p>Минимальные отступы от границ земельных участков - 3 м.</p> <p>Максимальная высота зданий, строений, сооружений от уровня земли - 10 м.</p> <p>Максимальный процент застройки в границах земельного участка – 70%.</p> <p>Минимальный процент озеленения земельного участка – 30 %.</p> <p>Процент застройки подземной части не регламентируется</p>
	<p>транспортировке и (или) промышленной переработке;</p> <p>размещение объектов капитального строительства, предназначенных для проживания в них сотрудников, осуществляющих обслуживание зданий и сооружений, необходимых для целей недропользования, если добыча полезных ископаемых происходит на межселенной территории</p>	Процент застройки подземной части не регламентируется
[6.2] - Тяжелая промышленность	Размещение объектов капитального строительства горно-обогатительной и горно-перерабатывающей, металлургической, машиностроительной промышленности, а также изготовления и ремонта продукции судостроения, авиастроения, вагоностроения, машиностроения, станкостроения, а также другие подобные промышленные предприятия, для эксплуатации которых предусматривается установление охранных или санитарно-защитных зон, за исключением случаев, когда объект промышленности отнесен к иному виду разрешенного использования	

1	2	3
[4.9] – Служебные гаражи	Размещение постоянных или временных гаражей, стоянок для хранения служебного автотранспорта, используемого в целях осуществления видов деятельности, предусмотренных видами разрешенного использования с кодами 3.0, 4.0, а также для стоянки и хранения транспортных средств общего пользования, в том числе в депо	<p>Минимальная/максимальная площадь земельных участков – 18/100 кв. м.</p> <p>Минимальная ширина земельных участков вдоль фронта улицы (проезда) – 15 м.</p> <p>Минимальные отступы от границ земельных участков - 3 м.</p> <p>Максимальная высота зданий, строений, сооружений от уровня земли - 10 м.</p> <p>Максимальный процент застройки в границах земельного участка – 70%.</p> <p>Минимальный процент озеленения земельного участка – 30 %.</p> <p>Процент застройки подземной части не регламентируется</p>
[6.3] - Легкая промышленность	Размещение объектов капитального строительства, предназначенных для текстильной, фарфоро-фаянсовой, электронной промышленности	
[6.3.1] - Фармацевтическая промышленность	Размещение объектов капитального строительства, предназначенных для фармацевтического производства, в том числе объектов, в отношении которых предусматривается установление охранных или санитарно-защитных зон	
[6.4] - Пищевая промышленность	Размещение объектов пищевой промышленности, по переработке сельскохозяйственной продукции способом, приводящим к их переработке в иную продукцию (консервирование, копчение, хлебопечение), в том числе для производства напитков, алкогольных напитков и табачных изделий	
[6.5] - Нефтехимическая промышленность	Размещение объектов капитального строительства, предназначенных для переработки углеводородного сырья, изготовления удобрений, полимеров, химической продукции бытового назначения и подобной продукции, а также другие подобные промышленные предприятия	

1	2	3
[4.9] – Служебные гаражи	Размещение постоянных или временных гаражей, стоянок для хранения служебного автотранспорта, используемого в целях осуществления видов деятельности, предусмотренных видами разрешенного использования с кодами 3.0, 4.0, а также для стоянки и хранения транспортных средств общего пользования, в том числе в депо	<p>Минимальная/максимальная площадь земельных участков – 18/100 кв. м.</p> <p>Минимальная ширина земельных участков вдоль фронта улицы (проезда) – 15 м.</p> <p>Минимальные отступы от границ земельных участков - 3 м.</p> <p>Максимальная высота зданий, строений, сооружений от уровня земли - 10 м.</p> <p>Максимальный процент застройки в границах земельного участка – 70%.</p> <p>Минимальный процент озеленения земельного участка – 30 %.</p> <p>Процент застройки подземной части не регламентируется</p>
[6.9] - Склад	Размещение сооружений, имеющих назначение по временному хранению, распределению и перевалке грузов (за исключением хранения стратегических запасов), не являющихся частями производственных комплексов, на которых был создан груз: промышленные базы, склады, погрузочные терминалы и доки, нефтехранилища и нефтеналивные станции, газовые хранилища и обслуживающие их газоконденсатные и газоперекачивающие станции, элеваторы и продовольственные склады, за исключением железнодорожных перевалочных складов	
[4.9] – Служебные гаражи	Размещение постоянных или временных гаражей, стоянок для хранения служебного автотранспорта, используемого в целях осуществления видов деятельности, предусмотренных видами разрешенного использования с кодами 3.0, 4.0, а также для стоянки и хранения транспортных средств общего пользования, в том числе в депо	<p>Минимальная/максимальная площадь земельных участков – 18/100 кв. м.</p> <p>Минимальная ширина земельных участков вдоль фронта улицы (проезда) – 15 м.</p> <p>Минимальные отступы от границ земельных участков - 3 м.</p> <p>Максимальная высота зданий, строений, сооружений от уровня земли - 10 м.</p> <p>Максимальный процент застройки в границах земельного участка – 70%.</p>

1	2	3
[4.9] – Служебные гаражи	Размещение постоянных или временных гаражей, стоянок для хранения служебного автотранспорта, используемого в целях осуществления видов деятельности, предусмотренных видами разрешенного использования с кодами 3.0, 4.0, а также для стоянки и хранения транспортных средств общего пользования, в том числе в депо	<p>Минимальная/максимальная площадь земельных участков – 18/100 кв. м.</p> <p>Минимальная ширина земельных участков вдоль фронта улицы (проезда) – 15 м.</p> <p>Минимальные отступы от границ земельных участков - 3 м.</p> <p>Максимальная высота зданий, строений, сооружений от уровня земли - 10 м.</p> <p>Максимальный процент застройки в границах земельного участка – 70%.</p> <p>Минимальный процент озеленения земельного участка – 30 %.</p> <p>Процент застройки подземной части не регламентируется</p>
		<p>Минимальный процент озеленения земельного участка – 30 %.</p> <p>Процент застройки подземной части не регламентируется</p>
[12.0.1] – Улично-дорожная сеть	Размещение объектов улично-дорожной сети: автомобильных дорог, трамвайных путей и пешеходных тротуаров в границах населенных пунктов, пешеходных переходов, бульваров, площадей, проездов, велодорожек и объектов велотранспортной и инженерной инфраструктуры; размещение придорожных стоянок (парковок) транспортных средств в границах городских улиц и дорог, за исключением предусмотренных видами разрешенного использования с кодами 2.7.1, 4.9, 7.2.3, а также некапитальных сооружений, предназначенных для охраны транспортных средств	<p>Регламенты не устанавливаются.</p> <p>Использование земельных участков, на которые действие градостроительных регламентов не распространяется или для которых градостроительные регламенты не устанавливаются, определяется уполномоченными федеральными органами исполнительной власти, уполномоченными органами исполнительной власти субъектов Российской Федерации или уполномоченными органами местного самоуправления в соответствии с федеральными законами.</p>

Условно разрешенные виды использования земельных участков и объектов капитального строительства, предельные (минимальные и (или) максимальные) размеры земельных участков и предельные параметры разрешенного строительства, реконструкции объектов капитального строительства

Наименование вида разрешенного использования земельного участка	Описание вида разрешенного использования земельного участка	Предельные (минимальные и (или) максимальные) размеры земельных участков и предельные параметры разрешенного строительства, реконструкции объектов капитального строительства
1	2	3
[3.1.1] - Предоставление коммунальных услуг	Размещение зданий и сооружений, обеспечивающих поставку воды, тепла, электричества, газа, отвод канализационных стоков, очистку и уборку объектов недвижимости (котельных, водозаборов, очистных сооружений, насосных станций, водопроводов, линий электропередач, трансформаторных подстанций, газопроводов, линий связи, телефонных станций, канализаций, стоянок, гаражей и мастерских для обслуживания уборочной и аварийной техники, сооружений, необходимых для сбора и плавки снега)	<p>Минимальная/максимальная площадь земельных участков - 10 кв. м/10000 кв. м.</p> <p>Минимальная ширина земельных участков вдоль фронта улицы (проезда) – 4 м.</p> <p>Минимальные отступы от границ земельных участков - 1 м.</p> <p>Минимальный отступ строений от красной линии - 5 м</p> <p>Максимальное количество надземных этажей зданий – 3 этажа (включая мансардный этаж).</p> <p>Максимальная высота строений, сооружений от уровня земли - 18 м.</p> <p>Максимальный процент застройки в границах земельного участка – 50%</p> <p>Процент застройки подземной части не регламентируется</p>
[4.1] - Деловое управление	Размещение объектов капитального строительства с целью: размещения объектов управленческой деятельности, не связанной с государственным или муниципальным управлением и оказанием услуг, а также с целью обеспечения совершения сделок, не требующих передачи товара в момент их совершения между организациями, в том числе биржевая деятельность (за исключением банковской и страховой деятельности)	<p>Минимальная/максимальная площадь земельных участков – 1000 кв. м / 10000 кв. м.</p> <p>Минимальная ширина земельных участков вдоль фронта улицы (проезда) – 20 м.</p> <p>Минимальные отступы от границ земельных участков - 3 м.</p> <p>Минимальный отступ строений от красной линии (если не установлены красные линии - от фасадной границы участка) - 5 м.</p> <p>Максимальное количество надземных этажей зданий – 4 этажа (включая мансардный этаж).</p> <p>Максимальная высота строений, сооружений от уровня земли -</p>

1	2	3
		<p>18 м. Максимальный процент застройки в границах земельного участка – 60%. Минимальный процент озеленения земельного участка – 30 %. Процент застройки подземной части не регламентируется</p>
[4.9.1.1] - Заправка транспортных средств	Размещение автозаправочных станций; размещение магазинов сопутствующей торговли, зданий для организации общественного питания в качестве объектов дорожного сервиса	<p>Минимальная/максимальная площадь земельных участков – 500/3500 кв. м. Минимальная ширина земельных участков вдоль фронта улицы (проезда) – 25 м. Минимальный отступ строений от красной линии (если не установлены красные линии - от фасадной границы участка) - 5 м. Максимальное количество надземных этажей зданий – 5 этажей (включая мансардный этаж). Максимальная высота строений, сооружений от уровня земли - 18 м. Максимальный процент застройки в границах земельного участка – 60% Минимальный процент озеленения земельного участка – 30 %. Процент застройки подземной части не регламентируется</p>
[4.9.1.3] - Автомобильные мойки	Размещение автомобильных моек, а также размещение магазинов сопутствующей торговли	<p>Минимальная/максимальная площадь земельных участков – 500/3500 кв. м. Минимальная ширина земельных участков вдоль фронта улицы (проезда) – 25 м.</p>
[4.9.1.4]- Ремонт автомобилей	Размещение мастерских, предназначенных для ремонта и обслуживания автомобилей, и прочих объектов дорожного сервиса, а также размещение магазинов сопутствующей торговли	<p>Минимальный отступ строений от красной линии (если не установлены красные линии - от фасадной границы участка) - 5 м. Максимальное количество надземных этажей зданий – 5 этажей (включая мансардный этаж). Максимальная высота строений, сооружений от уровня земли - 18 м. Максимальный процент застройки в границах земельного участка – 60% Минимальный процент озеленения земельного участка – 30 %. Процент застройки подземной части не регламентируется</p>

1	2	3
		участка – 60% Минимальный процент озеленения земельного участка – 30 %. Процент застройки подземной части не регламентируется
[6.8] - Связь	Размещение объектов связи, радиовещания, телевидения, включая воздушные радиорелейные, надземные и подземные кабельные линии связи, линии радиофикации, антенные поля, усилительные пункты на кабельных линиях связи, инфраструктуру спутниковой связи и телерадиовещания, за исключением объектов связи, размещение которых предусмотрено содержанием видов разрешенного использования с кодами 3.1.1, 3.2.3	Минимальная/максимальная площадь земельных участков - 10 кв. м/10000 кв. м. Минимальная ширина земельных участков вдоль фронта улицы (проезда) – 4 м. Минимальные отступы от границ земельных участков - 1 м. Минимальный отступ строений от красной линии (если не установлены красные линии - от фасадной границы участка) - 5 м. Максимальное количество надземных этажей зданий – 3 этажа (включая мансардный этаж). Максимальная высота строений, сооружений от уровня земли - 12 м. Максимальный процент застройки в границах земельного участка – 80% Процент застройки подземной части не регламентируется
[12.0.2] – Благоустройство территории	Размещение декоративных, технических, планировочных, конструктивных устройств, элементов озеленения, различных видов оборудования и оформления, малых архитектурных форм, некапитальных нестационарных строений и сооружений, информационных щитов и указателей, применяемых как составные части благоустройства территории, общественных туалетов	

Вспомогательные виды разрешенного использования земельных участков и объектов капитального строительства, допустимые только в качестве дополнительных по отношению к основным видам разрешенного использования и условно разрешенным видам использования и осуществляемые совместно с ними и предельные параметры разрешенного строительства, реконструкции объектов капитального строительства

Виды разрешенного использования земельных участков и объектов капитального строительства	Предельные параметры разрешенного строительства, реконструкции объектов капитального строительства
1	2
<p>Виды разрешенного использования земельных участков - аналогичны видам разрешенного использования земельных участков с основными и условно разрешенными видами использования;</p> <p>Возведение вспомогательных объектов осуществляется только при наличии действующего разрешения на строительство основных и условно разрешенных объектов капитального строительства.</p> <p>Для всех видов объектов с основными и условно разрешенными видами использования вспомогательные виды разрешенного использования применяются в отношении объектов, технологически связанных с объектами, имеющими основной и условно разрешенный вид использования или обеспечивающих их безопасность в соответствии с нормативно-техническими документами, в том числе:</p> <ul style="list-style-type: none"> - объекты коммунального хозяйства (электро-, тепло-, газо-, водоснабжение, водоотведение, телефонизация и т.д.), необходимые для инженерного обеспечения объектов основных, условно разрешенных, а также иных вспомогательных видов использования; - проезды общего пользования; - автостоянки и гаражи (в том числе открытого типа, наземные, подземные и многоэтажные) для обслуживания основных, условно разрешенных, а также иных вспомогательных видов использования; 	<p>Минимальная площадь земельных участков - 1 кв. м.</p> <p>Максимальная площадь земельного участка, установленная для объектов вспомогательного назначения равнозначна максимальной площади, предназначенной для основных и(или) условно разрешенных видов использования, с обязательным условием применения понижающего коэффициента 0,5.</p> <p>Минимальная ширина земельных участков вдоль фронта улицы (проезда) - 1 м/не подлежит ограничению (но не более максимальной ширины земельного участка, установленного для объектов с основными и(или) условно разрешенными видами использования, к которым вспомогательные виды разрешенного использования являются дополнительными и осуществляются совместно с ними.</p> <p>Максимальный процент застройки в границах земельного участка, максимальная высота строений, сооружений от уровня земли - равнозначны, параметрам разрешенного строительства, реконструкции объектов с основными и условно разрешенными видами использования, с обязательным условием применения понижающего коэффициента 0,5</p> <p>Минимальные отступы от границ земельных участков - 1 м.</p> <p>Требования в части максимальной высоты, установленные настоящими Правилами, не распространяются на антенны, вентиляционные и дымовые трубы</p>

1	2
<ul style="list-style-type: none"> - благоустроенные, в том числе озелененные территории, площадки для отдыха, спортивных занятий; - постройки хозяйственного назначения; - площадки хозяйственные, в том числе площадки для мусоросборников; - общественные туалеты, надворные туалеты, гидронепроницаемые выгребы, септики; - объекты, обеспечивающие общественную безопасность и безопасность объектов основных и условно разрешенных видов использования, включая противопожарную. 	

Ограничения использования земельных участков и объектов капитального строительства:

Расстояние до красной линии улиц/проездов:

- 1) от Пожарных депо - 10 м/10 м (15 м/15 м - для депо I типа);
- 2) от общественных зданий – 5 м/3 м;
- 4) от остальных зданий и сооружений - 5 м/3 м.

Размещение производственной территориальной зоны не допускается:

- а) в составе рекреационных зон;
- б) на землях особо охраняемых территорий, в том числе:

в первом поясе зоны санитарной охраны источников водоснабжения;

в первой зоне округа санитарной охраны курортов, если проектируемые объекты не связаны непосредственно с эксплуатацией природных лечебных средств курорта;

в водоохраных и прибрежных зонах рек, морей;

в зонах охраны памятников истории и культуры без согласования с соответствующими органами охраны памятников;

в зонах активного карста, оползней, оседания или обрушения поверхности, которые могут угрожать застройке и эксплуатации предприятий;

на участках, загрязненных органическими и радиоактивными отбросами, до истечения сроков, установленных органами санитарно-эпидемиологического надзора;

в зонах возможного катастрофического затопления в результате разрушения плотин или дамб.

При размещении производственной зоны на прибрежных участках рек и других водоемов планировочные отметки площадок предприятий должны приниматься не менее чем на 0,5 м выше расчетного наивысшего горизонта вод с учетом подпора и уклона водотока, а также нагона от расчетной высоты волны, определяемой в соответствии с требованиями по нагрузкам и воздействиям на гидротехнические сооружения. За расчетный горизонт следует принимать наивысший уровень воды с вероятностью его превышения для предприятий, имеющих народнохозяйственное и оборонное значение, один раз в 100 лет, для остальных предприятий - один раз в 50 лет, а для предприятий со сроком эксплуатации до 10 лет - один раз в 10 лет.

Размещение новых промышленных предприятий I и II классов по санитарной классификации, требующих организации санитарно-защитной зоны 1000 м и 500 м соответственно, на территории населенных пунктов Краснодарского края не допускается.

На территориях предприятий I - II классов и в пределах их санитарно-защитных зон не допускается размещать предприятия пищевой, легкой, медицинской, фармацевтической и других отраслей промышленности с санитарно-защитной зоной 50 - 100 м.

Не допускается расширение производственных предприятий, если при этом требуется увеличение размера санитарно-защитных зон.

Размер санитарно-защитной зоны предприятий мясной промышленности до границы животноводческих, птицеводческих и звероводческих ферм должен быть 1000 м.

При проектировании предприятий мясной промышленности на берегах рек и других водоемов общественного пользования их следует размещать ниже по течению от населенных пунктов.

Запрещается проектирование указанных предприятий на территории бывших кладбищ, скотомогильников, свалок.

Примечание общее.

При размещении зданий, строений и сооружений должны соблюдаться, установленные законодательством о пожарной безопасности и законодательством в области обеспечения санитарно-эпидемиологического благополучия населения, минимальные нормативные противопожарные и санитарно-эпидемиологические разрывы между зданиями, строениями и сооружениями, в том числе и расположенными на соседних земельных участках, а также технические регламенты, градостроительные и строительные нормы и Правила.

В случае если земельный участок или объект капитального строительства находится в границах зоны с особыми условиями использования территорий, на них устанавливаются ограничения использования в соответствии с законодательством Российской Федерации.

Во всех территориальных зонах требуемое (согласно СП 42.13330.2016 Градостроительство. Планировка и застройка городских и сельских поселений. Актуализированная редакция СНиП 2.07.01-89*) количество машиномест на одну расчетную единицу по видам использования должно быть обеспечено на территории земельного участка, в границах которого производится градостроительное изменение.

В соответствии с пунктами 2 и 3 части 4 статьи 36 Градостроительного кодекса Российской Федерации, действие градостроительного регламента не распространяется на земельные участки:

- в границах территорий общего пользования;
- предназначенные для размещения линейных объектов и (или) занятые линейными объектами.

Требования настоящих Правил к предельным минимальным размерам земельных участков не применяются в отношении земельных участков (земель), ранее предоставленных на каком-либо праве (находящихся на ином законном основании) в размерах, менее установленных градостроительными регламентами, в целях их кадастрового учета и государственной регистрации прав на них в указанных размерах.

Формирование земельных участков, предназначенных для размещения объектов улично-дорожной сети, автомобильных дорог и пешеходных тротуаров в границах населенных пунктов, пешеходных переходов, набережных, береговых полос водных объектов общего пользования, скверов, бульваров, площадей, проездов, малых архитектурных форм благоустройства (земельные участки (территории) общего пользования (код 12.0.)), а также размещение различного рода путей сообщения и сооружений, используемых для перевозки людей или грузов либо передачи веществ (код 7.0) осуществляется в соответствии с действующим законодательством.

Размещение зданий, строений и сооружений возможно при соблюдении требований статей 37, 38, 39, 40, 42, 44 настоящих Правил.

При выдаче разрешения на строительство объектов капитального строительства не допускается размещение нормативных площадок благоустройства многоквартирных жилых домов, а также парковок на территории, предусмотренной для размещения объектов, указанных в перечне видов объектов размещения которых может осуществляться на землях или земельных участках, находящихся в государственной или муниципальной собственности, без предоставления земельных участков и установления сервитутов, утвержденном, постановлением Правительства Российской Федерации от 3 декабря 2014 г. № 1300 «Об утверждении перечня видов объектов, размещение которых может

осуществляться на землях или земельных участках, находящихся в государственной или муниципальной собственности, без предоставления земельных участков и установления сервитутов».

П – 4. Зона предприятий, производств и объектов IV класса опасности СЗЗ-100 м

Зона П-4 выделена для обеспечения правовых условий формирования предприятий, производств и объектов IV класса опасности, с низкими уровнями шума и загрязнения. Допускается широкий спектр коммерческих услуг, сопровождающих производственную деятельность. Сочетание различных видов разрешенного использования недвижимости в единой зоне возможно только при условии соблюдения нормативных санитарных требований.

Основные виды разрешенного использования земельных участков и объектов капитального строительства, предельные (минимальные и (или) максимальные) размеры земельных участков и предельные параметры разрешенного строительства, реконструкции объектов капитального строительства

Наименование вида разрешенного использования земельного участка	Описание вида разрешенного использования земельного участка	Предельные (минимальные и (или) максимальные) размеры земельных участков и предельные параметры разрешенного строительства, реконструкции объектов капитального строительства
1	2	3
[4.9] - Служебные гаражи	Размещение постоянных или временных гаражей, стоянок для хранения служебного автотранспорта, используемого в целях осуществления видов деятельности, предусмотренных видами разрешенного использования с кодами 3.0, 4.0, а также для стоянки и хранения транспортных средств общего пользования, в том числе в депо	Минимальная/максимальная площадь земельных участков – 50/5000 кв. м. Минимальные отступы от границ земельных участков - 3 м. Максимальное количество надземных этажей зданий – 3 этажа. Максимальный процент застройки в границах земельного участка – 80%. Процент застройки подземной части не регламентируется
[6.1] - Недропользование	Осуществление геологических изысканий; добыча полезных ископаемых открытым (карьеры, отвалы) и закрытым (шахты, скважины) способами; размещение объектов капитального строительства,	Минимальная/максимальная площадь земельных участков – 100 кв. м/1000000 кв. м. Минимальные отступы от границ земельных участков – 6 м. Максимальное количество надземных этажей зданий – 4 этажа (включая мансардный этаж).

1	2	3
	<p>в том числе подземных, в целях добычи полезных ископаемых;</p> <p>размещение объектов капитального строительства, необходимых для подготовки сырья к транспортировке и (или) промышленной переработке;</p> <p>размещение объектов капитального строительства, предназначенных для проживания в них сотрудников, осуществляющих обслуживание зданий и сооружений, необходимых для целей недропользования, если добыча полезных ископаемых происходит на межселенной территории</p>	<p>Максимальный процент застройки в границах земельного участка – 75%.</p> <p>Максимальная высота зданий, строений, сооружений от уровня земли – 100 м.</p> <p>Процент застройки подземной части не регламентируется</p>
[6.2] - Тяжелая промышленность	<p>Размещение объектов капитального строительства горно-обогатительной и горно-перерабатывающей, металлургической, машиностроительной промышленности, а также изготовления и ремонта продукции судостроения, авиастроения, вагоностроения, машиностроения, станкостроения, а также другие подобные промышленные предприятия, для эксплуатации которых предусматривается установление охранных или санитарно-защитных зон, за исключением случаев, когда объект промышленности отнесен к иному виду разрешенного использования</p>	<p>Минимальная/максимальная площадь земельных участков – 2000 кв. м/1000000 кв. м.</p> <p>Минимальные отступы от границ земельных участков – 6 м.</p> <p>Максимальное количество надземных этажей зданий – 4 этажа (включая мансардный этаж).</p> <p>Максимальный процент застройки в границах земельного участка – 75%.</p> <p>Максимальная высота зданий, строений, сооружений от уровня земли – 100 м.</p> <p>Процент застройки подземной части не регламентируется</p>
[6.2.1] - Автомобилестроительная промышленность	<p>Размещение объектов капитального строительства, предназначенных для производства транспортных средств и оборудования, производства автомобилей, производства автомобильных кузовов, производства прицепов, полуприцепов и контейнеров, предназначенных для перевозки одним или несколькими видами транспорта, производства частей и принадлежностей</p>	<p>Минимальная/максимальная площадь земельных участков – 2000 кв. м/1000000 кв. м.</p> <p>Минимальные отступы от границ земельных участков – 6 м.</p> <p>Максимальное количество надземных этажей зданий – 4 этажа (включая мансардный этаж).</p> <p>Максимальный процент застройки в границах земельного участка – 75%.</p> <p>Максимальная высота зданий, строений, сооружений от</p>

1	2	3
	автомобилей и их двигателей	уровня земли – 100 м. Процент застройки подземной части не регламентируется
[6.3] - Легкая промышленность	Размещение объектов капитального строительства, предназначенных для текстильной, фарфоро-фаянсовой, электронной промышленности	Минимальная/максимальная площадь земельных участков – 2000 кв. м/1000000 кв. м. Минимальные отступы от границ земельных участков – 6 м. Максимальное количество надземных этажей зданий – 4 этажа (включая мансардный этаж). Максимальный процент застройки в границах земельного участка – 75%. Максимальная высота зданий, строений, сооружений от уровня земли – 100 м. Процент застройки подземной части не регламентируется
[6.3.1] - Фармацевтическая промышленность	Размещение объектов капитального строительства, предназначенных для фармацевтического производства, в том числе объектов, в отношении которых предусматривается установление охранных или санитарно-защитных зон	Минимальная/максимальная площадь земельных участков – 2000 кв. м/1000000 кв. м. Минимальные отступы от границ земельных участков – 6 м. Максимальное количество надземных этажей зданий – 4 этажа (включая мансардный этаж). Максимальный процент застройки в границах земельного участка – 75%. Максимальная высота зданий, строений, сооружений от уровня земли – 100 м. Процент застройки подземной части не регламентируется
[6.4] - Пищевая промышленность	Размещение объектов пищевой промышленности, по переработке сельскохозяйственной продукции способом, приводящим к их переработке в иную продукцию (консервирование, копчение, хлебопечение), в том числе для производства напитков, алкогольных напитков и табачных изделий	Минимальная/максимальная площадь земельных участков – 2000 кв. м/1000000 кв. м. Минимальные отступы от границ земельных участков – 6 м. Максимальное количество надземных этажей зданий – 4 этажа (включая мансардный этаж). Максимальный процент застройки в границах земельного участка – 75%. Максимальная высота зданий, строений, сооружений от уровня земли – 100 м. Процент застройки подземной части не регламентируется
[6.5] - Нефтехимическая	Размещение объектов капитального строительства,	Минимальная/максимальная площадь земельных участков –

1	2	3
промышленность	предназначенных для переработки углеводородного сырья, изготовления удобрений, полимеров, химической продукции бытового назначения и подобной продукции, а также другие подобные промышленные предприятия	2000 кв. м/1000000 кв. м. Минимальные отступы от границ земельных участков – 6 м. Максимальное количество надземных этажей зданий – 4 этажа (включая мансардный этаж). Максимальный процент застройки в границах земельного участка – 75%. Максимальная высота зданий, строений, сооружений от уровня земли – 100 м. Процент застройки подземной части не регламентируется
[6.6] - Строительная промышленность	Размещение объектов капитального строительства, предназначенных для производства: строительных материалов (кирпичей, пиломатериалов, цемента, крепежных материалов), бытового и строительного газового и сантехнического оборудования, лифтов и подъемников, столярной продукции, сборных домов или их частей и тому подобной продукции	Минимальная/максимальная площадь земельных участков – 2000 кв. м/1000000 кв. м. Минимальные отступы от границ земельных участков – 6 м. Максимальное количество надземных этажей зданий – 4 этажа (включая мансардный этаж); Максимальный процент застройки в границах земельного участка – 75%; Максимальная высота зданий, строений, сооружений от уровня земли – 100 м. Процент застройки подземной части не регламентируется
[6.7] - Энергетика	Размещение объектов гидроэнергетики, тепловых станций и других электростанций, размещение обслуживающих и вспомогательных для электростанций сооружений (золоотвалов, гидротехнических сооружений); размещение объектов электросетевого хозяйства, за исключением объектов энергетики, размещение которых предусмотрено содержанием вида разрешенного использования с <u>кодом 3.1</u>	Минимальная/максимальная площадь земельных участков - 10 кв. м/1000000 кв. м. Минимальные отступы от границ земельных участков - 1 м. Максимальное количество надземных этажей зданий – 3 этажа (включая мансардный этаж). Максимальная высота строений, сооружений от уровня земли - 30 м. Максимальный процент застройки в границах земельного участка – 80%. Процент застройки подземной части не регламентируется
[6.8] - Связь	Размещение объектов связи, радиовещания, телевидения, включая воздушные радиорелейные, надземные и подземные кабельные линии связи, линии радиофикации, антенные поля,	Минимальная/максимальная площадь земельных участков - 10 кв. м/10000 кв. м. Минимальные отступы от границ земельных участков - 1 м. Максимальное количество надземных этажей зданий –

1	2	3
	усилительные пункты на кабельных линиях связи, инфраструктуру спутниковой связи и телерадиовещания, за исключением объектов связи, размещение которых предусмотрено содержанием видов разрешенного использования с <u>кодами 3.1.1, 3.2.3</u>	3 этажа (включая мансардный этаж). Максимальная высота строений, сооружений от уровня земли - 100 м. Максимальный процент застройки в границах земельного участка – 80%. Процент застройки подземной части не регламентируется
[6.9] - Склады	Размещение сооружений, имеющих назначение по временному хранению, распределению и перевалке грузов (за исключением хранения стратегических запасов), не являющихся частями производственных комплексов, на которых был создан груз: промышленные базы, склады, погрузочные терминалы и доки, нефтехранилища и нефтеналивные станции, газовые хранилища и обслуживающие их газоконденсатные и газоперекачивающие станции, элеваторы и продовольственные склады, за исключением железнодорожных перевалочных складов	Минимальная/максимальная площадь земельных участков – 2000 кв. м/1000000 кв. м. Минимальные отступы от границ земельных участков – 3 м. Максимальное количество надземных этажей зданий – 3 этажа (включая мансардный этаж) Максимальный процент застройки в границах земельного участка – 80%. Максимальная высота зданий, строений, сооружений от уровня земли – 30 м Процент застройки подземной части не регламентируется
[6.9.1] - Складские площадки	Временное хранение, распределение и перевалка грузов (за исключением хранения стратегических запасов) на открытом воздухе	Минимальная/максимальная площадь земельного участка – не подлежит ограничению. Строительство объектов капитального строительства не предусмотрено
[6.11] - Целлюлозно-бумажная промышленность	Размещение объектов капитального строительства, предназначенных для целлюлозно-бумажного производства, производства целлюлозы, древесной массы, бумаги, картона и изделий из них, издательской и полиграфической деятельности, тиражирования записанных носителей информации	Минимальная/максимальная площадь земельных участков – 2000 кв. м/1000000 кв. м. Минимальные отступы от границ земельных участков – 6 м. Максимальное количество надземных этажей зданий – 4 этажа (включая мансардный этаж). Максимальный процент застройки в границах земельного участка – 75%.
[6.12] - Научно-производственная деятельность	Размещение технологических, промышленных, агропромышленных парков, бизнес-инкубаторов	Максимальная высота зданий, строений, сооружений от уровня земли – 100 м Процент застройки подземной части не регламентируется
[7.1] - Железнодорожный	Размещение объектов капитального строительства	Минимальная/максимальная площадь земельных участков -

1	2	3
транспорт	железнодорожного транспорта. Содержание данного вида разрешенного использования включает в себя содержание видов разрешенного использования с кодами 7.1.1 - 7.1.2	10 кв. м/50000 кв. м. Минимальные отступы от границ земельных участков - 1 м. Максимальное количество надземных этажей зданий – 3 этажа (включая мансардный этаж). Максимальная высота строений, сооружений от уровня земли - 20 м. Максимальный процент застройки в границах земельного участка – 50%. Процент застройки подземной части не регламентируется
[7.2] - Автомобильный транспорт	Размещение зданий и сооружений автомобильного транспорта. Содержание данного вида разрешенного использования включает в себя содержание видов разрешенного использования с кодами 7.2.1 - 7.2.3	Минимальная/максимальная площадь земельных участков - 50 кв. м/10000 кв. м. Минимальные отступы от границ земельных участков - 3 м. Максимальное количество надземных этажей зданий – 3 этажа (включая мансардный этаж). Максимальная высота строений, сооружений от уровня земли - 20 м. Максимальный процент застройки в границах земельного участка – 80% Процент застройки подземной части не регламентируется
[12.0.1] - Улично-дорожная сеть	Размещение объектов улично-дорожной сети: автомобильных дорог, трамвайных путей и пешеходных тротуаров в границах населенных пунктов, пешеходных переходов, бульваров, площадей, проездов, велодорожек и объектов велотранспортной и инженерной инфраструктуры; размещение придорожных стоянок (парковок) транспортных средств в границах городских улиц и дорог, за исключением предусмотренных видами разрешенного использования с <u>кодами 2.7.1, 4.9, 7.2.3</u> , а также некапитальных сооружений, предназначенных для охраны транспортных средств	Регламенты не устанавливаются. Использование земельных участков, на которые действие градостроительных регламентов не распространяется или для которых градостроительные регламенты не устанавливаются, определяется уполномоченными федеральными органами исполнительной власти, уполномоченными органами исполнительной власти субъектов Российской Федерации или уполномоченными органами местного самоуправления в соответствии с федеральными законами

Условно разрешенные виды использования земельных участков и объектов капитального строительства, предельные (минимальные и (или) максимальные) размеры земельных участков и предельные параметры разрешенного строительства, реконструкции объектов капитального строительства

Наименование вида разрешенного использования земельного участка	Описание вида разрешенного использования земельного участка	Предельные (минимальные и (или) максимальные) размеры земельных участков и предельные параметры разрешенного строительства, реконструкции объектов капитального строительства
1	2	3
[3.1.1] - Предоставление коммунальных услуг	Размещение зданий и сооружений, обеспечивающих поставку воды, тепла, электричества, газа, отвод канализационных стоков, очистку и уборку объектов недвижимости (котельных, водозаборов, очистных сооружений, насосных станций, водопроводов, линий электропередач, трансформаторных подстанций, газопроводов, линий связи, телефонных станций, канализаций, стоянок, гаражей и мастерских для обслуживания уборочной и аварийной техники, сооружений, необходимых для сбора и плавки снега)	<p>Минимальная/максимальная площадь земельных участков - 10 кв. м/10000 кв. м.</p> <p>Минимальная ширина земельных участков вдоль фронта улицы (проезда) – 4 м.</p> <p>Минимальные отступы от границ земельных участков - 1 м.</p> <p>Минимальный отступ строений от красной линии - 5 м</p> <p>Максимальное количество надземных этажей зданий – 3 этажа (включая мансардный этаж).</p> <p>Максимальная высота строений, сооружений от уровня земли - 18 м.</p> <p>Максимальный процент застройки в границах земельного участка – 50%.</p> <p>Процент застройки подземной части не регламентируется</p>
[3.1.2] - Административные здания организаций, обеспечивающих предоставление коммунальных услуг	Размещение зданий, предназначенных для приема физических и юридических лиц в связи с предоставлением им коммунальных услуг	<p>Минимальная/максимальная площадь земельных участков - 10 кв. м/10000 кв. м.</p> <p>Минимальная ширина земельных участков вдоль фронта улицы (проезда) – 4 м.</p> <p>Минимальные отступы от границ земельных участков - 1 м.</p> <p>Минимальный отступ строений от красной линии - 5 м.</p> <p>Максимальное количество надземных этажей зданий – 5 этажей (включая мансардный этаж).</p> <p>Максимальная высота строений, сооружений от уровня земли - 18 м.</p> <p>Максимальный процент застройки в границах земельного участка – 50%.</p>

1	2	3
		участка – 50% Минимальный процент озеленения земельного участка – 30 %. Процент застройки подземной части не регламентируется
[4.1] - Деловое управление	Размещение объектов капитального строительства с целью: размещения объектов управленческой деятельности, не связанной с государственным или муниципальным управлением и оказанием услуг, а также с целью обеспечения совершения сделок, не требующих передачи товара в момент их совершения между организациями, в том числе биржевая деятельность (за исключением банковской и страховой деятельности)	Минимальная/максимальная площадь земельных участков – 1000 кв. м / 10000 кв. м. Минимальная ширина земельных участков вдоль фронта улицы (проезда) – 20 м. Минимальные отступы от границ земельных участков - 3 м. Минимальный отступ строений от красной линии - 5 м. Максимальное количество надземных этажей зданий – 4 этажа (включая мансардный этаж). Максимальный процент застройки в границах земельного участка – 60% Минимальный процент озеленения земельного участка – 30 %. Процент застройки подземной части не регламентируется
[4.9.1.1] - Заправка транспортных средств	Размещение автозаправочных станций; размещение магазинов сопутствующей торговли, зданий для организации общественного питания в качестве объектов дорожного сервиса	Минимальная/максимальная площадь земельных участков – 500/3500 кв. м. Минимальная ширина земельных участков вдоль фронта улицы (проезда) – 25 м. Минимальный отступ строений от красной линии (если не установлены красные линии - от фасадной границы участка) - 5 м.
[4.9.1.3] - Автомобильные мойки	Размещение автомобильных моек, а также размещение магазинов сопутствующей торговли	Максимальное количество надземных этажей зданий – 5 этажей (включая мансардный этаж).
[4.9.1.4]- Ремонт автомобилей	Размещение мастерских, предназначенных для ремонта и обслуживания автомобилей, и прочих объектов дорожного сервиса, а также размещение магазинов сопутствующей торговли	Максимальная высота строений, сооружений от уровня земли - 18 м. Максимальный процент застройки в границах земельного участка – 60%. Минимальный процент озеленения земельного участка – 30 %. Процент застройки подземной части не регламентируется

1	2	3
[6.8] - Связь	Размещение объектов связи, радиовещания, телевидения, включая воздушные радиорелейные, надземные и подземные кабельные линии связи, линии радиофикации, антенные поля, усилительные пункты на кабельных линиях связи, инфраструктуру спутниковой связи и телерадиовещания, за исключением объектов связи, размещение которых предусмотрено содержанием видов разрешенного использования с кодами 3.1.1, 3.2.3	<p>Минимальная/максимальная площадь земельных участков - 10 кв. м/10000 кв. м.</p> <p>Минимальная ширина земельных участков вдоль фронта улицы (проезда) – 4 м.</p> <p>Минимальные отступы от границ земельных участков - 1 м.</p> <p>Минимальный отступ строений от красной линии (если не установлены красные линии - от фасадной границы участка) - 5 м.</p> <p>Максимальное количество надземных этажей зданий – 3 этажа (включая мансардный этаж).</p> <p>Максимальная высота строений, сооружений от уровня земли - 12 м.</p> <p>Максимальный процент застройки в границах земельного участка – 80%</p> <p>Процент застройки подземной части не регламентируется</p>
[12.0.2] – Благоустройство территории	Размещение декоративных, технических, планировочных, конструктивных устройств, элементов озеленения, различных видов оборудования и оформления, малых архитектурных форм, некапитальных нестационарных строений и сооружений, информационных щитов и указателей, применяемых как составные части благоустройства территории, общественных туалетов	<p>Регламенты не устанавливаются.</p> <p>Использование земельных участков, на которые действие градостроительных регламентов не распространяется или для которых градостроительные регламенты не устанавливаются, определяется уполномоченными федеральными органами исполнительной власти, уполномоченными органами исполнительной власти субъектов Российской Федерации или уполномоченными органами местного самоуправления в соответствии с федеральными законами.</p>

Вспомогательные виды разрешенного использования земельных участков и объектов капитального строительства, допустимые только в качестве дополнительных по отношению к основным видам разрешенного использования и условно разрешенным видам использования и осуществляемые совместно с ними и предельные параметры разрешенного строительства, реконструкции объектов капитального строительства

Виды разрешенного использования земельных участков и объектов капитального строительства	Предельные параметры разрешенного строительства, реконструкции объектов капитального строительства
1	2
<p>Виды разрешенного использования земельных участков - аналогичны видам разрешенного использования земельных участков с основными и условно разрешенными видами использования;</p> <p>Возведение вспомогательных объектов осуществляется только при наличии действующего разрешения на строительство основных и условно разрешенных объектов капитального строительства.</p> <p>Для всех видов объектов с основными и условно разрешенными видами использования вспомогательные виды разрешенного использования применяются в отношении объектов, технологически связанных с объектами, имеющими основной и условно разрешенный вид использования или обеспечивающих их безопасность в соответствии с нормативно-техническими документами, в том числе:</p> <ul style="list-style-type: none"> - объекты коммунального хозяйства (электро-, тепло-, газо-, водоснабжение, водоотведение, телефонизация и т.д.), необходимые для инженерного обеспечения объектов основных, условно разрешенных, а также иных вспомогательных видов использования; - проезды общего пользования; - автостоянки и гаражи (в том числе открытого типа, наземные, подземные и многоэтажные) для обслуживания основных, условно разрешенных, а также иных вспомогательных видов использования; - благоустроенные, в том числе озелененные территории, площадки 	<p>Минимальная площадь земельных участков - 1 кв. м.</p> <p>Максимальная площадь земельного участка, установленная для объектов вспомогательного назначения равнозначна максимальной площади, предназначенной для основных и(или) условно разрешенных видов использования, с обязательным условием применения понижающего коэффициента 0,5.</p> <p>Минимальная ширина земельных участков вдоль фронта улицы (проезда) - 1 м/не подлежит ограничению (но не более максимальной ширины земельного участка, установленного для объектов с основными и(или) условно разрешенными видами использования, к которым вспомогательные виды разрешенного использования являются дополнительными и осуществляются совместно с ними.</p> <p>Максимальный процент застройки в границах земельного участка, максимальная высота строений, сооружений от уровня земли - равнозначны, параметрам разрешенного строительства, реконструкции объектов с основными и условно разрешенными видами использования, с обязательным условием применения понижающего коэффициента 0,5</p> <p>Минимальные отступы от границ земельных участков - 1 м.</p> <p>Требования в части максимальной высоты, установленные настоящими Правилами, не распространяются на антенны, вентиляционные и дымовые трубы</p>

1	2
<p>для отдыха, спортивных занятий; - постройки хозяйственного назначения; - площадки хозяйственные, в том числе площадки для мусоросборников; - общественные туалеты, надворные туалеты, гидронепроницаемые выгребы, септики; - объекты, обеспечивающие общественную безопасность и безопасность объектов основных и условно разрешенных видов использования, включая противопожарную.</p>	

Ограничения использования земельных участков и объектов капитального строительства:

Расстояние до красной линии улиц/проездов:

- 1) от Пожарных депо - 10 м/10 м (15 м/15 м - для депо I типа);
- 2) от общественных зданий – 5 м/3 м;
- 4) от остальных зданий и сооружений - 5 м/3 м.

Размещение производственной территориальной зоны не допускается:

- а) в составе рекреационных зон;
- б) на землях особо охраняемых территорий, в том числе:

в первом поясе зоны санитарной охраны источников водоснабжения;

в первой зоне округа санитарной охраны курортов, если проектируемые объекты не связаны непосредственно с эксплуатацией природных лечебных средств курорта;

в водоохраных и прибрежных зонах рек, морей;

в зонах охраны памятников истории и культуры без согласования с соответствующими органами охраны памятников;

в зонах активного карста, оползней, оседания или обрушения поверхности, которые могут угрожать застройке и эксплуатации предприятий;

на участках, загрязненных органическими и радиоактивными отбросами, до истечения сроков, установленных органами санитарно-эпидемиологического надзора;

в зонах возможного катастрофического затопления в результате разрушения плотин или дамб.

При размещении производственной зоны на прибрежных участках рек и других водоемов планировочные отметки площадок предприятий должны приниматься не менее чем на 0,5 м выше расчетного наивысшего горизонта вод с учетом

подпора и уклона водотока, а также нагона от расчетной высоты волны, определяемой в соответствии с требованиями по нагрузкам и воздействиям на гидротехнические сооружения. За расчетный горизонт следует принимать наивысший уровень воды с вероятностью его превышения для предприятий, имеющих народнохозяйственное и оборонное значение, один раз в 100 лет, для остальных предприятий - один раз в 50 лет, а для предприятий со сроком эксплуатации до 10 лет - один раз в 10 лет.

Размещение новых промышленных предприятий I и II классов по санитарной классификации, требующих организации санитарно-защитной зоны 1000 м и 500 м соответственно, на территории населенных пунктов Краснодарского края не допускается.

На территориях предприятий I - II классов и в пределах их санитарно-защитных зон не допускается размещать предприятия пищевой, легкой, медицинской, фармацевтической и других отраслей промышленности с санитарно-защитной зоной 50 - 100 м.

Не допускается расширение производственных предприятий, если при этом требуется увеличение размера санитарно-защитных зон.

Размер санитарно-защитной зоны предприятий мясной промышленности до границы животноводческих, птицеводческих и звероводческих ферм должен быть 1000 м.

При проектировании предприятий мясной промышленности на берегах рек и других водоемов общественного пользования их следует размещать ниже по течению от населенных пунктов.

Запрещается проектирование указанных предприятий на территории бывших кладбищ, скотомогильников, свалок.

Примечание общее.

При размещении зданий, строений и сооружений должны соблюдаться, установленные законодательством о пожарной безопасности и законодательством в области обеспечения санитарно-эпидемиологического благополучия населения, минимальные нормативные противопожарные и санитарно-эпидемиологические разрывы между зданиями, строениями и сооружениями, в том числе и расположенными на соседних земельных участках, а также технические регламенты, градостроительные и строительные нормы и Правила.

В случае если земельный участок или объект капитального строительства находится в границах зоны с особыми условиями использования территорий, на них устанавливаются ограничения использования в соответствии с законодательством Российской Федерации.

Во всех территориальных зонах требуемое (согласно СП 42.13330.2016 Градостроительство. Планировка и застройка городских и сельских поселений. Актуализированная редакция СНиП 2.07.01-89*) количество машиномест на одну расчетную единицу по видам использования должно быть обеспечено на территории земельного участка, в границах которого производится градостроительное изменение.

В соответствии с пунктами 2 и 3 части 4 статьи 36 Градостроительного кодекса Российской Федерации, действие градостроительного регламента не распространяется на земельные участки:

- в границах территорий общего пользования;
- предназначенные для размещения линейных объектов и (или) занятые линейными объектами.

Формирование земельных участков, предназначенных для размещения объектов улично-дорожной сети, автомобильных дорог и пешеходных тротуаров в границах населенных пунктов, пешеходных переходов, набережных, береговых полос водных объектов общего пользования, скверов, бульваров, площадей, проездов, малых архитектурных форм благоустройства (земельные участки (территории) общего пользования (код 12.0.)), а также размещение различного рода путей сообщения и сооружений, используемых для перевозки людей или грузов либо передачи веществ (код 7.0) осуществляется в соответствии с действующим законодательством.

Размещение зданий, строений и сооружений возможно при соблюдении требований статей 37, 38, 39, 40, 42 настоящих Правил

При выдаче разрешения на строительство объектов капитального строительства не допускается размещение нормативных площадок благоустройства многоквартирных жилых домов, а также парковок на территории, предусмотренной для размещения объектов, указанных в перечне видов объектов размещение которых может осуществляться на землях или земельных участках, находящихся в государственной или муниципальной собственности, без предоставления земельных участков и установления сервитутов, утвержденном постановлением Правительства Российской Федерации от 3 декабря 2014 г. № 1300 «Об утверждении перечня видов объектов, размещение которых может осуществляться на землях или земельных участках, находящихся в государственной или муниципальной собственности, без предоставления земельных участков и установления сервитутов».

II – 5. Зона предприятий, производств и объектов V класса опасности СЗЗ-50 м

Зона II-5 выделена для обеспечения правовых условий формирования предприятий, производств и объектов V класса опасности, с низкими уровнями шума и загрязнения. Допускается широкий спектр коммерческих услуг, сопровождающих

производственную деятельность. Сочетание различных видов разрешенного использования недвижимости в единой зоне возможно только при условии соблюдения нормативных санитарных требований.

Основные виды разрешенного использования земельных участков и объектов капитального строительства, предельные (минимальные и (или) максимальные) размеры земельных участков и предельные параметры разрешенного строительства, реконструкции объектов капитального строительства

Наименование вида разрешенного использования земельного участка	Описание вида разрешенного использования земельного участка	Предельные (минимальные и (или) максимальные) размеры земельных участков и предельные параметры разрешенного строительства, реконструкции объектов капитального строительства
1	2	3
[4.9] - Служебные гаражи	Размещение постоянных или временных гаражей, стоянок для хранения служебного автотранспорта, используемого в целях осуществления видов деятельности, предусмотренных видами разрешенного использования с кодами 3.0, 4.0, а также для стоянки и хранения транспортных средств общего пользования, в том числе в депо	Минимальная/максимальная площадь земельных участков – 50/5000 кв. м. Минимальные отступы от границ земельных участков - 3 м. Максимальное количество надземных этажей зданий – 3 этажа. Максимальный процент застройки в границах земельного участка – 70% Минимальный процент озеленения земельного участка – 30 %. Процент застройки подземной части не регламентируется
[6.1] - Недропользование	Осуществление геологических изысканий; добыча полезных ископаемых открытым (карьеры, отвалы) и закрытым (шахты, скважины) способами; размещение объектов капитального строительства, в том числе подземных, в целях добычи полезных ископаемых; размещение объектов капитального строительства, необходимых для подготовки сырья к транспортировке и (или) промышленной переработке;	Минимальная/максимальная площадь земельных участков – 100 кв. м/1000000 кв. м. Минимальные отступы от границ земельных участков – 6 м. Максимальное количество надземных этажей зданий – 4 этажа (включая мансардный этаж). Максимальный процент застройки в границах земельного участка – 75%. Максимальная высота зданий, строений, сооружений от уровня земли – 100 м

1	2	3
	размещение объектов капитального строительства, предназначенных для проживания в них сотрудников, осуществляющих обслуживание зданий и сооружений, необходимых для целей недропользования, если добыча полезных ископаемых происходит на межселенной территории	Процент застройки подземной части не регламентируется
[6.2] - Тяжелая промышленность	Размещение объектов капитального строительства горно-обогатительной и горно-перерабатывающей, металлургической, машиностроительной промышленности, а также изготовления и ремонта продукции судостроения, авиастроения, вагоностроения, машиностроения, станкостроения, а также другие подобные промышленные предприятия, для эксплуатации которых предусматривается установление охранных или санитарно-защитных зон, за исключением случаев, когда объект промышленности отнесен к иному виду разрешенного использования	Минимальная/максимальная площадь земельных участков – 2000 кв. м/1000000 кв. м. Минимальные отступы от границ земельных участков – 6 м. Максимальное количество надземных этажей зданий – 4 этажа (включая мансардный этаж). Максимальный процент застройки в границах земельного участка – 75%. Максимальная высота зданий, строений, сооружений от уровня земли – 100 м Процент застройки подземной части не регламентируется
[6.2.1] - Автомобилестроительная промышленность	Размещение объектов капитального строительства, предназначенных для производства транспортных средств и оборудования, производства автомобилей, производства автомобильных кузовов, производства прицепов, полуприцепов и контейнеров, предназначенных для перевозки одним или несколькими видами транспорта, производства частей и принадлежностей автомобилей и их двигателей	Минимальная/максимальная площадь земельных участков – 2000 кв. м/1000000 кв. м. Минимальные отступы от границ земельных участков – 6 м. Максимальное количество надземных этажей зданий – 4 этажа (включая мансардный этаж). Максимальный процент застройки в границах земельного участка – 75%. Максимальная высота зданий, строений, сооружений от уровня земли – 100 м. Процент застройки подземной части не регламентируется
[6.3] - Легкая промышленность	Размещение объектов капитального строительства, предназначенных для текстильной, фарфоро-фаянсовой, электронной промышленности	Минимальная/максимальная площадь земельных участков – 2000 кв. м/1000000 кв. м. минимальные отступы от границ земельных участков – 6 м.

1	2	3
		<p>Максимальное количество надземных этажей зданий – 4 этажа (включая мансардный этаж).</p> <p>Максимальный процент застройки в границах земельного участка – 75%.</p> <p>Максимальная высота зданий, строений, сооружений от уровня земли – 100 м</p> <p>Процент застройки подземной части не регламентируется</p>
[6.3.1] - Фармацевтическая промышленность	Размещение объектов капитального строительства, предназначенных для фармацевтического производства, в том числе объектов, в отношении которых предусматривается установление охранных или санитарно-защитных зон	<p>Минимальная/максимальная площадь земельных участков – 2000 кв. м/1000000 кв. м.</p> <p>Минимальные отступы от границ земельных участков – 6 м.</p> <p>Максимальное количество надземных этажей зданий – 4 этажа (включая мансардный этаж).</p> <p>Максимальный процент застройки в границах земельного участка – 75%.</p> <p>Максимальная высота зданий, строений, сооружений от уровня земли – 100 м</p> <p>Процент застройки подземной части не регламентируется</p>
[6.4] - Пищевая промышленность	Размещение объектов пищевой промышленности, по переработке сельскохозяйственной продукции способом, приводящим к их переработке в иную продукцию (консервирование, копчение, хлебопечение), в том числе для производства напитков, алкогольных напитков и табачных изделий	<p>Минимальная/максимальная площадь земельных участков – 2000 кв. м/1000000 кв. м.</p> <p>Минимальные отступы от границ земельных участков – 6 м</p> <p>Максимальное количество надземных этажей зданий – 4 этажа (включая мансардный этаж).</p> <p>Максимальный процент застройки в границах земельного участка – 75%.</p> <p>Максимальная высота зданий, строений, сооружений от уровня земли – 100 м</p> <p>Процент застройки подземной части не регламентируется</p>
[6.5] - Нефтехимическая промышленность	Размещение объектов капитального строительства, предназначенных для переработки углеводородного сырья, изготовления удобрений, полимеров, химической продукции бытового назначения и подобной продукции, а также другие подобные	<p>Минимальная/максимальная площадь земельных участков – 2000 кв. м/1000000 кв. м.</p> <p>Минимальные отступы от границ земельных участков – 6 м.</p> <p>Максимальное количество надземных этажей зданий –</p>

1	2	3
	промышленные предприятия	4 этажа (включая мансардный этаж). Максимальный процент застройки в границах земельного участка – 75%. Максимальная высота зданий, строений, сооружений от уровня земли – 100 м Процент застройки подземной части не регламентируется
[6.6] - Строительная промышленность	Размещение объектов капитального строительства, предназначенных для производства: строительных материалов (кирпичей, пиломатериалов, цемента, крепежных материалов), бытового и строительного газового и сантехнического оборудования, лифтов и подъемников, столярной продукции, сборных домов или их частей и тому подобной продукции	Минимальная/максимальная площадь земельных участков – 2000 кв. м/1000000 кв. м. Минимальные отступы от границ земельных участков – 6 м. Максимальное количество надземных этажей зданий – 4 этажа (включая мансардный этаж). Максимальный процент застройки в границах земельного участка – 75%. Максимальная высота зданий, строений, сооружений от уровня земли – 100 м Процент застройки подземной части не регламентируется
[6.7] - Энергетика	Размещение объектов гидроэнергетики, тепловых станций и других электростанций, размещение обслуживающих и вспомогательных для электростанций сооружений (золоотвалов, гидротехнических сооружений); размещение объектов электросетевого хозяйства, за исключением объектов энергетики, размещение которых предусмотрено содержанием вида разрешенного использования с <u>кодом 3.1</u>	Минимальная/максимальная площадь земельных участков - 10 кв. м/1000000 кв. м. Минимальные отступы от границ земельных участков - 1 м. Максимальное количество надземных этажей зданий – 3 этажа (включая мансардный этаж). Максимальная высота строений, сооружений от уровня земли - 30 м. Максимальный процент застройки в границах земельного участка – 80% Процент застройки подземной части не регламентируется
[6.8] - Связь	Размещение объектов связи, радиовещания, телевидения, включая воздушные радиорелейные, надземные и подземные кабельные линии связи, линии радиофикации, антенные поля, усилительные пункты на кабельных линиях связи, инфраструктуру	Минимальная/максимальная площадь земельных участков - 10 кв. м/10000 кв. м. Минимальные отступы от границ земельных участков - 1 м. Максимальное количество надземных этажей зданий –

1	2	3
	спутниковой связи и телерадиовещания, за исключением объектов связи, размещение которых предусмотрено содержанием видов разрешенного использования с <u>кодами 3.1.1, 3.2.3</u>	3 этажа (включая мансардный этаж). Максимальная высота строений, сооружений от уровня земли - 100 м. Максимальный процент застройки в границах земельного участка – 80% Процент застройки подземной части не регламентируется
[6.9] - Склад	Размещение сооружений, имеющих назначение по временному хранению, распределению и перевалке грузов (за исключением хранения стратегических запасов), не являющихся частями производственных комплексов, на которых был создан груз: промышленные базы, склады, погрузочные терминалы и доки, нефтехранилища и нефтеналивные станции, газовые хранилища и обслуживающие их газоконденсатные и газоперекачивающие станции, элеваторы и продовольственные склады, за исключением железнодорожных перевалочных складов	Минимальная/максимальная площадь земельных участков – 2000 кв. м/1000000 кв. м. Минимальные отступы от границ земельных участков – 3 м. Максимальное количество надземных этажей зданий – 3 этажа (включая мансардный этаж). Максимальный процент застройки в границах земельного участка – 80%. Максимальная высота зданий, строений, сооружений от уровня земли – 30 м Процент застройки подземной части не регламентируется
[6.9.1] - Складские площадки	Временное хранение, распределение и перевалка грузов (за исключением хранения стратегических запасов) на открытом воздухе	Минимальная/максимальная площадь земельного участка – не подлежит ограничению. Строительство объектов капитального строительства не предусмотрено
[6.11] - Целлюлозно-бумажная промышленность	Размещение объектов капитального строительства, предназначенных для целлюлозно-бумажного производства, производства целлюлозы, древесной массы, бумаги, картона и изделий из них, издательской и полиграфической деятельности, тиражирования записанных носителей информации	Минимальная/максимальная площадь земельных участков – 2000 кв. м/1000000 кв. м. Минимальные отступы от границ земельных участков – 6 м. Максимальное количество надземных этажей зданий – 4 этажа (включая мансардный этаж).
[6.12] - Научно-производственная деятельность	Размещение технологических, промышленных, агропромышленных парков, бизнес-инкубаторов	Максимальный процент застройки в границах земельного участка – 75%. Максимальная высота зданий, строений, сооружений от уровня земли – 100 м Процент застройки подземной части не регламентируется

1	2	3
[7.1] - Железнодорожный транспорт	Размещение объектов капитального строительства железнодорожного транспорта. Содержание данного вида разрешенного использования включает в себя содержание видов разрешенного использования с <u>кодами 7.1.1 - 7.1.2</u>	Минимальная/максимальная площадь земельных участков - 10 кв. м/50000 кв. м. Минимальные отступы от границ земельных участков - 1 м. Максимальное количество надземных этажей зданий – 3 этажа (включая мансардный этаж). Максимальная высота строений, сооружений от уровня земли - 20 м. Максимальный процент застройки в границах земельного участка – 50% Процент застройки подземной части не регламентируется
[7.2] - Автомобильный транспорт	Размещение зданий и сооружений автомобильного транспорта. Содержание данного вида разрешенного использования включает в себя содержание видов разрешенного использования с <u>кодами 7.2.1 - 7.2.3</u>	Минимальная/максимальная площадь земельных участков - 50 кв. м/10000 кв. м. Минимальные отступы от границ земельных участков - 3 м. Максимальное количество надземных этажей зданий – 3 этажа (включая мансардный этаж). Максимальная высота строений, сооружений от уровня земли - 20 м. Максимальный процент застройки в границах земельного участка – 80%. Процент застройки подземной части не регламентируется
[12.0.1] - Улично-дорожная сеть	Размещение объектов улично-дорожной сети: автомобильных дорог, трамвайных путей и пешеходных тротуаров в границах населенных пунктов, пешеходных переходов, бульваров, площадей, проездов, велодорожек и объектов велотранспортной и инженерной инфраструктуры; размещение придорожных стоянок (парковок) транспортных средств в границах городских улиц и дорог, за исключением предусмотренных видами разрешенного использования с кодами	Регламенты не устанавливаются. Использование земельных участков, на которые действие градостроительных регламентов не распространяется или для которых градостроительные регламенты не устанавливаются, определяется уполномоченными федеральными органами исполнительной власти, уполномоченными органами исполнительной власти субъектов Российской Федерации или уполномоченными органами местного самоуправления в соответствии с федеральными законами

1	2	3
	2.7.1, 4.9, 7.2.3, а также некапитальных сооружений, предназначенных для охраны транспортных средств	

Условно разрешенные виды использования земельных участков и объектов капитального строительства, предельные (минимальные и (или) максимальные) размеры земельных участков и предельные параметры разрешенного строительства, реконструкции объектов капитального строительства

Наименование вида разрешенного использования земельного участка	Описание вида разрешенного использования земельного участка	Предельные (минимальные и (или) максимальные) размеры земельных участков и предельные параметры разрешенного строительства, реконструкции объектов капитального строительства
1	2	3
[3.1.1] - Предоставление коммунальных услуг	Размещение зданий и сооружений, обеспечивающих поставку воды, тепла, электричества, газа, отвод канализационных стоков, очистку и уборку объектов недвижимости (котельных, водозаборов, очистных сооружений, насосных станций, водопроводов, линий электропередач, трансформаторных подстанций, газопроводов, линий связи, телефонных станций, канализаций, стоянок, гаражей и мастерских для обслуживания уборочной и аварийной техники, сооружений, необходимых для сбора и плавки снега)	Минимальная/максимальная площадь земельных участков - 10 кв. м/10000 кв. м. Минимальная ширина земельных участков вдоль фронта улицы (проезда) – 4 м. Минимальные отступы от границ земельных участков - 1 м. Минимальный отступ строений от красной линии - 5 м Максимальное количество надземных этажей зданий – 3 этажа (включая мансардный этаж). Максимальная высота строений, сооружений от уровня земли - 18 м. Максимальный процент застройки в границах земельного участка – 50% Процент застройки подземной части не регламентируется
[3.1.2] - Административные здания организаций, обеспечивающих предоставление коммунальных услуг	Размещение зданий, предназначенных для приема физических и юридических лиц в связи с предоставлением им коммунальных услуг	Минимальная/максимальная площадь земельных участков – 50 кв. м/5000 кв. м. Минимальные отступы от границ земельных участков – 3 м. Максимальное количество надземных этажей зданий – 3 этажа (включая мансардный этаж). Максимальная высота строений, сооружений от уровня земли –

1	2	3
		<p>20 м. максимальный процент застройки в границах земельного участка – 50% Минимальный процент озеленения земельного участка – 30 %. Процент застройки подземной части не регламентируется</p>
[3.9] - Обеспечение научной деятельности	<p>Размещение зданий и сооружений для обеспечения научной деятельности. Содержание данного вида разрешенного использования включает в себя содержание видов разрешенного использования с <u>кодами 3.9.1 - 3.9.3</u></p>	<p>Минимальная/максимальная площадь земельных участков – 50 кв. м/10000 кв. м. Минимальные отступы от границ земельных участков - 3 м. Максимальное количество надземных этажей зданий – 4 этажа (включая мансардный этаж). Максимальный процент застройки в границах земельного участка – 50%. Процент застройки подземной части не регламентируется</p>
[4.1] - Деловое управление	<p>Размещение объектов капитального строительства с целью: размещения объектов управленческой деятельности, не связанной с государственным или муниципальным управлением и оказанием услуг, а также с целью обеспечения совершения сделок, не требующих передачи товара в момент их совершения между организациями, в том числе биржевая деятельность (за исключением банковской и страховой деятельности)</p>	<p>Минимальная/максимальная площадь земельных участков – 50/5000 кв. м. Минимальные отступы от границ земельных участков - 3 м. Максимальное количество надземных этажей зданий – 4 этажа (включая мансардный этаж). Максимальный процент застройки в границах земельного участка – 50% Минимальный процент озеленения земельного участка – 30 %. Процент застройки подземной части не регламентируется</p>
[4.4] - Магазины	<p>Размещение объектов капитального строительства, предназначенных для продажи товаров, торговая площадь которых составляет до 5000 кв. м</p>	<p>Минимальная/максимальная площадь земельных участков – 50/5000 кв. м. Минимальные отступы от границ земельных участков - 3 м. Максимальное количество надземных этажей зданий – 3 этажа (включая мансардный этаж). Максимальный процент застройки в границах земельного участка – 50%</p>

1	2	3
		<p>Минимальный процент озеленения земельного участка – 30 %. Процент застройки подземной части не регламентируется</p>
[4.6] - Общественное питание	Размещение объектов капитального строительства в целях устройства мест общественного питания (рестораны, кафе, столовые, закусочные, бары)	<p>Минимальная/максимальная площадь земельных участков – 50 кв. м/10000 кв. м. Минимальные отступы от границ земельных участков - 3 м. Максимальное количество надземных этажей зданий – 2 этажа (включая мансардный этаж). Максимальный процент застройки в границах земельного участка – 50% Минимальный процент озеленения земельного участка – 30 %. Процент застройки подземной части не регламентируется</p>
[4.9.1.1] - Заправка транспортных средств	Размещение автозаправочных станций; размещение магазинов сопутствующей торговли, зданий для организации общественного питания в качестве объектов дорожного сервиса	<p>Минимальная/максимальная площадь земельных участков - 100/5000 кв. м. Минимальные отступы от границ земельных участков - 3 м. Максимальная высота зданий, строений, сооружений от уровня земли - 10 м. Максимальный процент застройки в границах земельного участка – 50%. При размещении объектов малого бизнеса, относящихся к V классу опасности, в условиях сложившейся градостроительной ситуации (при невозможности соблюдения размеров ориентировочной санитарно-защитной зоны) необходимо обоснование размещения таких объектов с ориентировочными расчетами ожидаемого загрязнения атмосферного воздуха и физического воздействия на атмосферный воздух (шум, вибрация, электромагнитные излучения) Минимальный процент озеленения земельного участка – 30 %. Процент застройки подземной части не регламентируется</p>
[4.9.1.3] - Автомобильные мойки	Размещение автомобильных моек, а также размещение магазинов сопутствующей торговли	<p>Минимальная/максимальная площадь земельных участков - 100/5000 кв. м. Минимальные отступы от границ земельных участков - 3 м. Максимальная высота зданий, строений, сооружений от уровня земли - 10 м.</p>

1	2	3
		<p>Максимальный процент застройки в границах земельного участка – 50%.</p> <p>При размещении объектов малого бизнеса, относящихся к V классу опасности, в условиях сложившейся градостроительной ситуации (при невозможности соблюдения размеров ориентировочной санитарно-защитной зоны) необходимо обоснование размещения таких объектов с ориентировочными расчетами ожидаемого загрязнения атмосферного воздуха и физического воздействия на атмосферный воздух (шум, вибрация, электромагнитные излучения)</p> <p>Минимальный процент озеленения земельного участка – 30 %.</p> <p>Процент застройки подземной части не регламентируется</p>
[4.9.1.4] - Ремонт автомобилей	Размещение мастерских, предназначенных для ремонта и обслуживания автомобилей, и прочих объектов дорожного сервиса, а также размещение магазинов сопутствующей торговли	<p>Минимальная/максимальная площадь земельных участков - 100/5000 кв. м.</p> <p>Минимальные отступы от границ земельных участков - 3 м.</p> <p>Максимальная высота зданий, строений, сооружений от уровня земли – 10.</p> <p>Максимальный процент застройки в границах земельного участка – 50%.</p> <p>При размещении объектов малого бизнеса, относящихся к V классу опасности, в условиях сложившейся градостроительной ситуации (при невозможности соблюдения размеров ориентировочной санитарно-защитной зоны) необходимо обоснование размещения таких объектов с ориентировочными расчетами ожидаемого загрязнения атмосферного воздуха и физического воздействия на атмосферный воздух (шум, вибрация, электромагнитные излучения)</p> <p>Минимальный процент озеленения земельного участка – 30 %.</p> <p>Процент застройки подземной части не регламентируется</p>
[9.3] - Историко-культурная деятельность	Сохранение и изучение объектов культурного наследия народов Российской Федерации (памятников истории и культуры), в том	<p>Минимальная/максимальная площадь земельных участков - 1 кв. м/10000 кв. м.</p> <p>Минимальные отступы от границ земельных участков - 1 м.</p>

1	2	3
	числе: объектов археологического наследия, достопримечательных мест, мест бытования исторических промыслов, производств и ремесел, исторических поселений, недействующих военных и гражданских захоронений, объектов культурного наследия, хозяйственная деятельность, являющаяся историческим промыслом или ремеслом, а также хозяйственная деятельность, обеспечивающая познавательный туризм	Максимальная высота строений, сооружений от уровня земли - 30 м. Максимальный процент застройки в границах земельного участка – 70%. Процент застройки подземной части не регламентируется
[12.0.2] - Благоустройство территории	Размещение декоративных, технических, планировочных, конструктивных устройств, элементов озеленения, различных видов оборудования и оформления, малых архитектурных форм, некапитальных нестационарных строений и сооружений, информационных щитов и указателей, применяемых как составные части благоустройства территории, общественных туалетов	Регламенты не устанавливаются. Использование земельных участков, на которые действие градостроительных регламентов не распространяется или для которых градостроительные регламенты не устанавливаются, определяется уполномоченными федеральными органами исполнительной власти, уполномоченными органами исполнительной власти субъектов Российской Федерации или уполномоченными органами местного самоуправления в соответствии с федеральными законами

Вспомогательные виды разрешенного использования земельных участков и объектов капитального строительства, допустимые только в качестве дополнительных по отношению к основным видам разрешенного использования и условно разрешенным видам использования и осуществляемые совместно с ними и предельные параметры разрешенного строительства, реконструкции объектов капитального строительства

Виды разрешенного использования земельных участков и объектов капитального строительства	Предельные параметры разрешенного строительства, реконструкции объектов капитального строительства
1	2
Виды разрешенного использования земельных участков - аналогичны видам разрешенного использования земельных участков с основными и условно разрешенными видами	Минимальная площадь земельных участков - 1 кв. м. Максимальная площадь земельного участка, установленная для объектов вспомогательного назначения равнозначна максимальной площади,

1	2
<p>использования; Возведение вспомогательных объектов осуществляется только при наличии действующего разрешения на строительство основных и условно разрешенных объектов капитального строительства. Для всех видов объектов с основными и условно разрешенными видами использования вспомогательные виды разрешенного использования применяются в отношении объектов, технологически связанных с объектами, имеющими основной и условно разрешенный вид использования или обеспечивающих их безопасность в соответствии с нормативно-техническими документами, в том числе:</p> <ul style="list-style-type: none"> - объекты коммунального хозяйства (электро-, тепло-, газо-, водоснабжение, водоотведение, телефонизация и т.д.), необходимые для инженерного обеспечения объектов основных, условно разрешенных, а также иных вспомогательных видов использования; - проезды общего пользования; - автостоянки и гаражи (в том числе открытого типа, наземные, подземные и многоэтажные) для обслуживания основных, условно разрешенных, а также иных вспомогательных видов использования; - благоустроенные, в том числе озелененные территории, площадки для отдыха, спортивных занятий; - постройки хозяйственного назначения; - площадки хозяйственные, в том числе площадки для мусоросборников; - общественные туалеты, надворные туалеты, гидронепроницаемые выгребы, септики; - объекты, обеспечивающие общественную безопасность и безопасность объектов основных и условно разрешенных видов использования, включая противопожарную 	<p>предназначенной для основных и(или) условно разрешенных видов использования, с обязательным условием применения понижающего коэффициента 0,5. Минимальная ширина земельных участков вдоль фронта улицы (проезда) - 1 м/не подлежит ограничению (но не более максимальной ширины земельного участка, установленного для объектов с основными и(или) условно разрешенными видами использования, к которым вспомогательные виды разрешенного использования являются дополнительными и осуществляются совместно с ними. Максимальный процент застройки в границах земельного участка, максимальная высота строений, сооружений от уровня земли - равнозначны, параметрам разрешенного строительства, реконструкции объектов с основными и условно разрешенными видами использования, с обязательным условием применения понижающего коэффициента 0,5 Минимальные отступы от границ земельных участков - 1 м. Требования в части максимальной высоты, установленные настоящими Правилами, не распространяются на антенны, вентиляционные и дымовые трубы</p>

Расстояние до красной линии улиц/проездов.

1) от Пожарных депо - 10 м/10 м (15 м/15 м - для депо I типа);

2) от общественных зданий – 5 м/3 м;

4) от остальных зданий и сооружений - 5 м/3 м.

Размещение производственной территориальной зоны не допускается:

а) в составе рекреационных зон;

б) на землях особо охраняемых территорий, в том числе:

в первом поясе зоны санитарной охраны источников водоснабжения;

в первой зоне округа санитарной охраны курортов, если проектируемые объекты не связаны непосредственно с эксплуатацией природных лечебных средств курорта;

в водоохраных и прибрежных зонах рек, морей;

в зонах охраны памятников истории и культуры без согласования с соответствующими органами охраны памятников;

в зонах активного карста, оползней, оседания или обрушения поверхности, которые могут угрожать застройке и эксплуатации предприятий;

на участках, загрязненных органическими и радиоактивными отбросами, до истечения сроков, установленных органами санитарно-эпидемиологического надзора;

в зонах возможного катастрофического затопления в результате разрушения плотин или дамб.

При размещении производственной зоны на прибрежных участках рек и других водоемов планировочные отметки площадок предприятий должны приниматься не менее чем на 0,5 м выше расчетного наивысшего горизонта вод с учетом подпора и уклона водотока, а также нагона от расчетной высоты волны, определяемой в соответствии с требованиями по нагрузкам и воздействиям на гидротехнические сооружения. За расчетный горизонт следует принимать наивысший уровень воды с вероятностью его превышения для предприятий, имеющих народнохозяйственное и оборонное значение, один раз в 100 лет, для остальных предприятий - один раз в 50 лет, а для предприятий со сроком эксплуатации до 10 лет - один раз в 10 лет.

Размещение новых промышленных предприятий I и II классов по санитарной классификации, требующих организации санитарно-защитной зоны 1000 м и 500 м соответственно, на территории населенных пунктов Краснодарского края не допускается.

На территориях предприятий I - II классов и в пределах их санитарно-защитных зон не допускается размещать предприятия пищевой, легкой, медицинской, фармацевтической и других отраслей промышленности с санитарно-защитной зоной 50 - 100 м.

Не допускается расширение производственных предприятий, если при этом требуется увеличение размера санитарно-защитных зон.

Размер санитарно-защитной зоны предприятий мясной промышленности до границы животноводческих, птицеводческих и звероводческих ферм должен быть 1000 м.

При проектировании предприятий мясной промышленности на берегах рек и других водоемов общественного пользования их следует размещать ниже по течению от населенных пунктов.

Запрещается проектирование указанных предприятий на территории бывших кладбищ, скотомогильников, свалок.

Примечание общее.

При размещении зданий, строений и сооружений должны соблюдаться, установленные законодательством о пожарной безопасности и законодательством в области обеспечения санитарно-эпидемиологического благополучия населения, минимальные нормативные противопожарные и санитарно-эпидемиологические разрывы между зданиями, строениями и сооружениями, в том числе и расположенными на соседних земельных участках, а также технические регламенты, градостроительные и строительные нормы и Правила.

В случае если земельный участок или объект капитального строительства находится в границах зоны с особыми условиями использования территорий, на них устанавливаются ограничения использования в соответствии с законодательством Российской Федерации.

Во всех территориальных зонах требуемое (согласно СП 42.13330.2016 Градостроительство. Планировка и застройка городских и сельских поселений. Актуализированная редакция СНиП 2.07.01-89*) количество машиномест на одну расчетную единицу по видам использования должно быть обеспечено на территории земельного участка, в границах которого производится градостроительное изменение.

В соответствии с пунктами 2 и 3 части 4 статьи 36 Градостроительного кодекса Российской Федерации, действие градостроительного регламента не распространяется на земельные участки:

- в границах территорий общего пользования;
- предназначенные для размещения линейных объектов и (или) занятые линейными объектами.

Требования настоящих Правил к предельным минимальным размерам земельных участков не применяются в отношении земельных участков (земель), ранее предоставленных на каком-либо праве (находящихся на ином законном основании) в размерах, менее установленных градостроительными регламентами, в целях их кадастрового учета и государственной регистрации прав на них в указанных размерах.

Формирование земельных участков, предназначенных для размещения объектов улично-дорожной сети, автомобильных дорог и пешеходных тротуаров в границах населенных пунктов, пешеходных переходов, набережных, береговых полос водных объектов общего пользования, скверов, бульваров, площадей, проездов, малых архитектурных форм благоустройства (земельные участки (территории) общего пользования (код 12.0.)), а также размещение различного рода путей сообщения и сооружений, используемых для перевозки людей или грузов либо передачи веществ (код 7.0) осуществляется в соответствии с действующим законодательством.

Размещение зданий, строений и сооружений возможно при соблюдении требований статей 37, 38, 39, 40, 42, 44 настоящих Правил.

При выдаче разрешения на строительство объектов капитального строительства не допускается размещение нормативных площадок благоустройства многоквартирных жилых домов, а также парковок на территории, предусмотренной для размещения объектов, указанных в перечне видов объектов размещение которых может осуществляться на землях или земельных участках, находящихся в государственной или муниципальной собственности, без предоставления земельных участков и установления сервитутов, утвержденном постановлением Правительства Российской Федерации от 3 декабря 2014 г. № 1300 «Об утверждении перечня видов объектов, размещение которых может осуществляться на землях или земельных участках, находящихся в государственной или муниципальной собственности, без предоставления земельных участков и установления сервитутов».

ЗОНЫ ИНЖЕНЕРНОЙ И ТРАНСПОРТНОЙ ИНФРАСТРУКТУР

Земельные участки в составе зон инженерной и транспортной инфраструктур предназначены для застройки объектами железнодорожного, автомобильного, речного, морского, воздушного и трубопроводного транспорта, связи, инженерной инфраструктуры, а также объектами иного назначения согласно градостроительным регламентам.

ИТ-1. Зона инженерной инфраструктуры

Основные виды разрешенного использования земельных участков и объектов капитального строительства, предельные (минимальные и (или) максимальные) размеры земельных участков и предельные параметры разрешенного строительства, реконструкции объектов капитального строительства

Наименование вида разрешенного использования земельного участка	Описание вида разрешенного использования земельного участка	Предельные (минимальные и (или) максимальные) размеры земельных участков и предельные параметры разрешенного строительства, реконструкции объектов капитального строительства
1	2	3
[3.1.1] - Предоставление коммунальных услуг	Размещение зданий и сооружений, обеспечивающих поставку воды, тепла, электричества, газа, отвод канализационных стоков, очистку и уборку объектов недвижимости (котельных, водозаборов, очистных сооружений, насосных станций, водопроводов, линий электропередач, трансформаторных подстанций, газопроводов, линий связи, телефонных станций, канализаций, стоянок, гаражей и мастерских для обслуживания уборочной и аварийной техники, сооружений, необходимых для сбора и плавки снега)	<p>Минимальная/максимальная площадь земельных участков - 10 кв. м/10000 кв. м.</p> <p>Минимальная ширина земельных участков вдоль фронта улицы (проезда) – 4 м.</p> <p>Минимальные отступы от границ земельных участков - 1 м.</p> <p>Минимальный отступ строений от красной линии - 5 м</p> <p>Максимальное количество надземных этажей зданий – 3 этажа (включая мансардный этаж).</p> <p>Максимальная высота строений, сооружений от уровня земли - 18 м.</p> <p>Максимальный процент застройки в границах земельного участка – 50%</p> <p>Процент застройки подземной части не регламентируется</p>
[6.7] - Энергетика	Размещение объектов гидроэнергетики, тепловых станций и других электростанций, размещение обслуживающих и вспомогательных для электростанций сооружений (золоотвалов, гидротехнических сооружений); размещение объектов электросетевого хозяйства, за исключением объектов энергетики, размещение которых предусмотрено содержанием вида разрешенного использования с <u>кодом 3.1</u>	<p>Минимальная/максимальная площадь земельных участков - 10 кв. м/1000000 кв. м.</p> <p>Минимальные отступы от границ земельных участков - 1 м.</p> <p>Максимальное количество надземных этажей зданий – 3 этажа (включая мансардный этаж).</p> <p>Максимальная высота строений, сооружений от уровня земли - 30 м.</p> <p>Максимальный процент застройки в границах земельного участка – 80%</p>

1	2	3
[6.8] - Связь	Размещение объектов связи, радиовещания, телевидения, включая воздушные радиорелейные, надземные и подземные кабельные линии связи, линии радиофикации, антенные поля, усилительные пункты на кабельных линиях связи, инфраструктуру спутниковой связи и телерадиовещания, за исключением объектов связи, размещение которых предусмотрено содержанием видов разрешенного использования с кодами 3.1.1, 3.2.3	<p>Процент застройки подземной части не регламентируется</p> <p>Минимальная/максимальная площадь земельных участков - 10 кв. м/1000000 кв. м.</p> <p>Минимальные отступы от границ земельных участков - 1 м.</p> <p>максимальное количество надземных этажей зданий – 3 этажа (включая мансардный этаж).</p> <p>Максимальная высота строений, сооружений от уровня земли - 100 м.</p> <p>Максимальный процент застройки в границах земельного участка – 80%</p> <p>Процент застройки подземной части не регламентируется</p>
[7.5] - Трубопроводный транспорт	Размещение нефтепроводов, водопроводов, газопроводов и иных трубопроводов, а также иных зданий и сооружений, необходимых для эксплуатации названных трубопроводов	<p>Минимальная/максимальная площадь земельных участков - 10 кв. м/1000000 кв. м.</p> <p>Минимальные отступы от границ земельных участков - 1 м.</p> <p>Максимальное количество надземных этажей зданий – 3 этажа (включая мансардный этаж).</p> <p>Максимальная высота строений, сооружений от уровня земли - 30 м.</p> <p>Максимальный процент застройки в границах земельного участка – 80%</p> <p>Процент застройки подземной части не регламентируется</p>
[12.0.1] - Улично-дорожная сеть	<p>Размещение объектов улично-дорожной сети: автомобильных дорог, трамвайных путей и пешеходных тротуаров в границах населенных пунктов, пешеходных переходов, бульваров, площадей, проездов, велодорожек и объектов велотранспортной и инженерной инфраструктуры;</p> <p>размещение придорожных стоянок (парковок) транспортных средств в границах городских улиц и дорог, за исключением предусмотренных видами разрешенного использования с <u>кодами</u></p>	<p>Регламенты не устанавливаются.</p> <p>Использование земельных участков, на которые действие градостроительных регламентов не распространяется или для которых градостроительные регламенты не устанавливаются, определяется уполномоченными федеральными органами исполнительной власти, уполномоченными органами исполнительной власти субъектов Российской Федерации или уполномоченными органами местного самоуправления в соответствии с федеральными законами</p>

1	2	3
	2.7.1, 4.9, 7.2.3, а также некапитальных сооружений, предназначенных для охраны транспортных средств	

Условно разрешенные виды использования земельных участков и объектов капитального строительства, предельные (минимальные и (или) максимальные) размеры земельных участков и предельные параметры разрешенного строительства, реконструкции объектов капитального строительства

Виды разрешенного использования земельных участков	Виды разрешенного использования объектов капитального строительства	Предельные (минимальные и (или) максимальные) размеры земельных участков и предельные параметры разрешенного строительства, реконструкции объектов капитального строительства
1	2	3
[3.1.2] - Административные здания организаций, обеспечивающих предоставление коммунальных услуг	Размещение зданий, предназначенных для приема физических и юридических лиц в связи с предоставлением им коммунальных услуг	<p>Минимальная/максимальная площадь земельных участков – 50 кв. м/5000 кв. м.</p> <p>Минимальные отступы от границ земельных участков – 3 м.</p> <p>Максимальное количество надземных этажей зданий – 3 этажа (включая мансардный этаж).</p> <p>Максимальная высота строений, сооружений от уровня земли – 20 м.</p> <p>Максимальный процент застройки в границах земельного участка – 50%</p> <p>Минимальный процент озеленения земельного участка – 30 %.</p> <p>Процент застройки подземной части не регламентируется</p>
[9.3] - Историко-культурная деятельность	Сохранение и изучение объектов культурного наследия народов Российской Федерации (памятников истории и культуры), в том числе: объектов археологического наследия, достопримечательных мест, мест бытования исторических промыслов, производств и ремесел,	<p>Минимальная/максимальная площадь земельных участков - 1 кв. м/10000 кв. м.</p> <p>Минимальные отступы от границ земельных участков - 1 м.</p> <p>Максимальная высота строений, сооружений от уровня земли - 30 м.</p>

1	2	3
	исторических поселений, недействующих военных и гражданских захоронений, объектов культурного наследия, хозяйственная деятельность, являющаяся историческим промыслом или ремеслом, а также хозяйственная деятельность, обеспечивающая познавательный туризм	Максимальный процент застройки в границах земельного участка – 70%. Процент застройки подземной части не регламентируется
[12.0.2] - Благоустройство территории	Размещение декоративных, технических, планировочных, конструктивных устройств, элементов озеленения, различных видов оборудования и оформления, малых архитектурных форм, некапитальных нестационарных строений и сооружений, информационных щитов и указателей, применяемых как составные части благоустройства территории, общественных туалетов	Регламенты не устанавливаются. Использование земельных участков, на которые действие градостроительных регламентов не распространяется или для которых градостроительные регламенты не устанавливаются, определяется уполномоченными федеральными органами исполнительной власти, уполномоченными органами исполнительной власти субъектов Российской Федерации или уполномоченными органами местного самоуправления в соответствии с федеральными законами

Вспомогательные виды разрешенного использования земельных участков и объектов капитального строительства, допустимые только в качестве дополнительных по отношению к основным видам разрешенного использования и условно разрешенным видам использования и осуществляемые совместно с ними и предельные параметры разрешенного строительства, реконструкции объектов капитального строительства

Виды разрешенного использования земельных участков и объектов капитального строительства	Предельные параметры разрешенного строительства, реконструкции объектов капитального строительства
1	2
Виды разрешенного использования земельных участков - аналогичны видам разрешенного использования земельных участков с основными и условно разрешенными видами использования; Для всех видов объектов с основными и условно разрешенными видами использования вспомогательные виды разрешенного использования применяются в отношении объектов, технологически	Минимальная площадь земельных участков - 1 кв. м. Максимальная площадь земельного участка, установленная для объектов вспомогательного назначения равнозначна максимальной площади, предназначенной для основных и(или) условно разрешенных видов использования, с обязательным условием применения понижающего коэффициента 0,5.

1	2
<p>связанных с объектами, имеющими основной и условно разрешенный вид использования или обеспечивающих их безопасность в соответствии с нормативно-техническими документами, в том числе:</p> <ul style="list-style-type: none"> - объекты коммунального хозяйства (электро-, тепло-, газо-, водоснабжение, водоотведение, телефонизация и т.д.), необходимые для инженерного обеспечения объектов основных, условно разрешенных, а также иных вспомогательных видов использования; - проезды общего пользования; - автостоянки и гаражи (в том числе открытого типа, наземные, подземные и многоэтажные) для обслуживания основных, условно разрешенных, а также иных вспомогательных видов использования; - благоустроенные, в том числе озелененные территории, площадки для отдыха, спортивных занятий; - постройки хозяйственного назначения; - площадки хозяйственные, в том числе площадки для мусоросборников; - общественные туалеты, надворные туалеты, гидронепроницаемые выгребы, септики; - объекты, обеспечивающие общественную безопасность и безопасность объектов основных и условно разрешенных видов использования, включая противопожарную 	<p>Минимальная ширина земельных участков вдоль фронта улицы (проезда) - 1 м/не подлежит ограничению (но не более максимальной ширины земельного участка, установленного для объектов с основными и(или) условно разрешенными видами использования, к которым вспомогательные виды разрешенного использования являются дополнительными и осуществляются совместно с ними.</p> <p>Максимальный процент застройки в границах земельного участка, максимальная высота строений, сооружений от уровня земли - равнозначны, параметрам разрешенного строительства, реконструкции объектов с основными и условно разрешенными видами использования, с обязательным условием применения понижающего коэффициента 0,5</p> <p>Минимальные отступы от границ земельных участков - 1 м.</p> <p>Требования в части максимальной высоты, установленные настоящими Правилами, не распространяются на антенны, вентиляционные и дымовые трубы</p>

Расстояние до красной линии улиц/проездов:

- 1) от Пожарных депо - 10 м/10 м (15 м/15 м - для депо I типа);
- 2) от общественных зданий – 5 м/3 м;
- 4) от остальных зданий и сооружений - 5 м/3 м.
- 5) от контрольно-пропускных пунктов, пунктов охраны, проходных – 1 м.

Допускается уменьшение отступа либо расположение зданий, строений и сооружений по красной линии с учетом сложившейся градостроительной ситуации и линией застройки;

Примечание общее.

При размещении зданий, строений и сооружений должны соблюдаться, установленные законодательством о пожарной безопасности и законодательством в области обеспечения санитарно-эпидемиологического благополучия населения, минимальные нормативные противопожарные и санитарно-эпидемиологические разрывы между зданиями, строениями и сооружениями, в том числе и расположенными на соседних земельных участках, а также технические регламенты, градостроительные и строительные нормы и Правила.

В случае если земельный участок или объект капитального строительства находится в границах зоны с особыми условиями использования территорий, на них устанавливаются ограничения использования в соответствии с законодательством Российской Федерации.

Во всех территориальных зонах требуемое (согласно СП 42.13330.2016 Градостроительство. Планировка и застройка городских и сельских поселений. Актуализированная редакция СНиП 2.07.01-89*) количество машиномест на одну расчетную единицу по видам использования должно быть обеспечено на территории земельного участка, в границах которого производится градостроительное изменение.

В соответствии с пунктами 2 и 3 части 4 статьи 36 Градостроительного кодекса Российской Федерации, действие градостроительного регламента не распространяется на земельные участки:

- в границах территорий общего пользования;
- предназначенные для размещения линейных объектов и (или) занятые линейными объектами.

Формирование земельных участков, предназначенных для размещения объектов улично-дорожной сети, автомобильных дорог и пешеходных тротуаров в границах населенных пунктов, пешеходных переходов, набережных, береговых полос водных объектов общего пользования, скверов, бульваров, площадей, проездов, малых архитектурных форм благоустройства (земельные участки (территории) общего пользования (код 12.0.)), а также размещение различного рода путей сообщения и сооружений, используемых для перевозки людей или грузов либо передачи веществ (код 7.0) осуществляется в соответствии с действующим законодательством.

Размещение зданий, строений и сооружений возможно при соблюдении требований статей 37, 38, 39, 40, 42, 44 настоящих Правил.

При выдаче разрешения на строительство объектов капитального строительства не допускается размещение нормативных площадок благоустройства многоквартирных жилых домов, а также парковок на территории, предусмотренной для размещения объектов, указанных в перечне видов объектов размещение которых может осуществляться на землях или земельных участках, находящихся в государственной или муниципальной собственности, без предоставления земельных участков и установления сервитутов, утвержденном, постановлением Правительства Российской Федерации

от 3 декабря 2014 г. № 1300 «Об утверждении перечня видов объектов, размещение которых может осуществляться на землях или земельных участках, находящихся в государственной или муниципальной собственности, без предоставления земельных участков и установления сервитутов».

ИТ-2. Зона транспортной инфраструктуры

Основные виды разрешенного использования земельных участков и объектов капитального строительства, предельные (минимальные и (или) максимальные) размеры земельных участков и предельные параметры разрешенного строительства, реконструкции объектов капитального строительства

Наименование вида разрешенного использования земельного участка	Описание вида разрешенного использования земельного участка	Предельные (минимальные и (или) максимальные) размеры земельных участков и предельные параметры разрешенного строительства, реконструкции объектов капитального строительства
1	2	3
[2.7.1] - Хранение автотранспорта	Размещение отдельно стоящих и пристроенных гаражей, в том числе подземных, предназначенных для хранения автотранспорта, в том числе с разделением на машино-места, за исключением гаражей, размещение которых предусмотрено содержанием вида разрешенного использования с кодом 4.9	<p>Минимальная/максимальная площадь земельных участков – 18/100 кв. м.</p> <p>Минимальная ширина земельных участков вдоль фронта улицы (проезда) – 3,5 м.</p> <p>Минимальные отступы от границ земельных участков - 0 м.</p> <p>Максимальное количество надземных этажей зданий – 2 этажа.</p> <p>Максимальная высота зданий, строений, сооружений от уровня земли - 4 м.</p> <p>Максимальный процент застройки в границах земельного участка – 100%.</p> <p>Процент застройки подземной части не регламентируется</p>
[4.9] - Служебные гаражи	Размещение постоянных или временных гаражей, стоянок для хранения служебного автотранспорта, используемого в целях осуществления видов деятельности, предусмотренных видами разрешенного использования с кодами 3.0, 4.0, а	<p>Минимальная/максимальная площадь земельных участков – 50/5000 кв. м.</p> <p>Минимальные отступы от границ земельных участков - 3 м.</p> <p>Максимальное количество надземных этажей зданий –</p>

1	2	3
	также для стоянки и хранения транспортных средств общего пользования, в том числе в депо	3 этажа. Максимальный процент застройки в границах земельного участка – 70% Минимальный процент озеленения земельного участка – 30 %. Процент застройки подземной части не регламентируется
[7.1] - Железнодорожный транспорт	Размещение объектов капитального строительства железнодорожного транспорта. Содержание данного вида разрешенного использования включает в себя содержание видов разрешенного использования с кодами 7.1.1 - 7.1.2	Минимальная/максимальная площадь земельных участков - 10 кв. м/50000 кв. м.; Минимальные отступы от границ земельных участков - 1 м Максимальное количество надземных этажей зданий – 3 этажа (включая мансардный этаж). Максимальная высота строений, сооружений от уровня земли - 20 м. Максимальный процент застройки в границах земельного участка – 50% Процент застройки подземной части не регламентируется
[7.2] - Автомобильный транспорт	Размещение зданий и сооружений автомобильного транспорта. Содержание данного вида разрешенного использования включает в себя содержание видов разрешенного использования с кодами 7.2.1 - 7.2.3	Минимальная/максимальная площадь земельных участков - 50 кв. м/10000 кв. м. Минимальные отступы от границ земельных участков - 3 м. Максимальное количество надземных этажей зданий – 3 этажа (включая мансардный этаж). Максимальная высота строений, сооружений от уровня земли - 20 м. Максимальный процент застройки в границах земельного участка – 80% Процент застройки подземной части не регламентируется
[12.0.1] - Улично-дорожная сеть	Размещение объектов улично-дорожной сети: автомобильных дорог, трамвайных путей и пешеходных тротуаров в границах населенных пунктов, пешеходных переходов, бульваров, площадей, проездов, велодорожек и объектов	Регламенты не устанавливаются. Использование земельных участков, на которые действие градостроительных регламентов не распространяется или для которых градостроительные регламенты не устанавливаются, определяется уполномоченными федеральными органами исполнительной власти,

1	2	3
	велотранспортной и инженерной инфраструктуры; размещение придорожных стоянок (парковок) транспортных средств в границах городских улиц и дорог, за исключением предусмотренных видами разрешенного использования с <u>кодами 2.7.1, 4.9, 7.2.3</u> , а также некапитальных сооружений, предназначенных для охраны транспортных средств	уполномоченными органами исполнительной власти субъектов Российской Федерации или уполномоченными органами местного самоуправления в соответствии с федеральными законами

Условно разрешенные виды использования земельных участков и объектов капитального строительства, предельные (минимальные и (или) максимальные) размеры земельных участков и предельные параметры разрешенного строительства, реконструкции объектов капитального строительства

Наименование вида разрешенного использования земельного участка	Описание вида разрешенного использования земельного участка	Предельные (минимальные и (или) максимальные) размеры земельных участков и предельные параметры разрешенного строительства, реконструкции объектов капитального строительства
1	2	3
[3.1.1] - Предоставление коммунальных услуг	Размещение зданий и сооружений, обеспечивающих поставку воды, тепла, электричества, газа, отвод канализационных стоков, очистку и уборку объектов недвижимости (котельных, водозаборов, очистных сооружений, насосных станций, водопроводов, линий электропередач, трансформаторных подстанций, газопроводов, линий связи, телефонных станций, канализаций, стоянок, гаражей и мастерских для обслуживания уборочной и аварийной техники, сооружений, необходимых для сбора и плавки снега)	Минимальная/максимальная площадь земельных участков - 10 кв. м/10000 кв. м. Минимальная ширина земельных участков вдоль фронта улицы (проезда) – 4 м. Минимальные отступы от границ земельных участков - 1 м. Минимальный отступ строений от красной линии - 5 м Максимальное количество надземных этажей зданий – 3 этажа (включая мансардный этаж). Максимальная высота строений, сооружений от уровня земли - 18 м. Максимальный процент застройки в границах земельного участка – 50% Процент застройки подземной части не регламентируется
[4.1] - Деловое	Размещение объектов капитального	Минимальная/максимальная площадь земельных участков –

1	2	3
управление	строительства с целью: размещения объектов управленческой деятельности, не связанной с государственным или муниципальным управлением и оказанием услуг, а также с целью обеспечения совершения сделок, не требующих передачи товара в момент их совершения между организациями, в том числе биржевая деятельность (за исключением банковской и страховой деятельности)	50/5000 кв. м. Минимальные отступы от границ земельных участков - 3 м. Максимальное количество надземных этажей зданий – 4 этажа (включая мансардный этаж). Максимальный процент застройки в границах земельного участка – 50% Минимальный процент озеленения земельного участка – 30 %. Процент застройки подземной части не регламентируется
[4.9.1.1] - Заправка транспортных средств	Размещение автозаправочных станций; размещение магазинов сопутствующей торговли, зданий для организации общественного питания в качестве объектов дорожного сервиса	Минимальная/максимальная площадь земельных участков - 100/5000 кв. м. Минимальные отступы от границ земельных участков - 3 м. Максимальная высота зданий, строений, сооружений от уровня земли - 10 м. Максимальный процент застройки в границах земельного участка – 50%. При размещении объектов малого бизнеса, относящихся к V классу опасности, в условиях сложившейся градостроительной ситуации (при невозможности соблюдения размеров ориентировочной санитарно-защитной зоны) необходимо обоснование размещения таких объектов с ориентировочными расчетами ожидаемого загрязнения атмосферного воздуха и физического воздействия на атмосферный воздух (шум, вибрация, электромагнитные излучения). Минимальный процент озеленения земельного участка – 30 %. Процент застройки подземной части не регламентируется
[4.9.1.3] - Автомобильные мойки	Размещение автомобильных моек, а также размещение магазинов сопутствующей торговли	Минимальная/максимальная площадь земельных участков - 100/5000 кв. м. Минимальные отступы от границ земельных участков - 3 м. Максимальная высота зданий, строений, сооружений от уровня земли - 10 м.

1	2	3
		<p>Максимальный процент застройки в границах земельного участка – 50%.</p> <p>При размещении объектов малого бизнеса, относящихся к V классу опасности, в условиях сложившейся градостроительной ситуации (при невозможности соблюдения размеров ориентировочной санитарно-защитной зоны) необходимо обоснование размещения таких объектов с ориентировочными расчетами ожидаемого загрязнения атмосферного воздуха и физического воздействия на атмосферный воздух (шум, вибрация, электромагнитные излучения)</p> <p>Минимальный процент озеленения земельного участка – 30 %.</p> <p>Процент застройки подземной части не регламентируется</p>
[4.9.1.4] - Ремонт автомобилей	Размещение мастерских, предназначенных для ремонта и обслуживания автомобилей, и прочих объектов дорожного сервиса, а также размещение магазинов сопутствующей торговли	<p>Минимальная/максимальная площадь земельных участков - 100/5000 кв. м.</p> <p>Минимальные отступы от границ земельных участков - 3 м.</p> <p>Максимальная высота зданий, строений, сооружений от уровня земли - 10 м.</p> <p>Максимальный процент застройки в границах земельного участка – 50%.</p> <p>При размещении объектов малого бизнеса, относящихся к V классу опасности, в условиях сложившейся градостроительной ситуации (при невозможности соблюдения размеров ориентировочной санитарно-защитной зоны) необходимо обоснование размещения таких объектов с ориентировочными расчетами ожидаемого загрязнения атмосферного воздуха и физического воздействия на атмосферный воздух (шум, вибрация, электромагнитные излучения)</p> <p>Минимальный процент озеленения земельного участка – 30 %.</p> <p>Процент застройки подземной части не регламентируется</p>
[9.3] - Историко-культурная деятельность	Сохранение и изучение объектов культурного наследия народов Российской Федерации	Минимальная/максимальная площадь земельных участков - 1 кв. м/10000 кв. м.

1	2	3
	(памятников истории и культуры), в том числе: объектов археологического наследия, достопримечательных мест, мест бытования исторических промыслов, производств и ремесел, исторических поселений, недействующих военных и гражданских захоронений, объектов культурного наследия, хозяйственная деятельность, являющаяся историческим промыслом или ремеслом, а также хозяйственная деятельность, обеспечивающая познавательный туризм	Минимальные отступы от границ земельных участков - 1 м. Максимальная высота строений, сооружений от уровня земли - 30 м. Максимальный процент застройки в границах земельного участка – 70% Процент застройки подземной части не регламентируется
[12.0.2] Благоустройство территории	- Размещение декоративных, технических, планировочных, конструктивных устройств, элементов озеленения, различных видов оборудования и оформления, малых архитектурных форм, некапитальных нестационарных строений и сооружений, информационных щитов и указателей, применяемых как составные части благоустройства территории, общественных туалетов	Регламенты не устанавливаются. Использование земельных участков, на которые действие градостроительных регламентов не распространяется или для которых градостроительные регламенты не устанавливаются, определяется уполномоченными федеральными органами исполнительной власти, уполномоченными органами исполнительной власти субъектов Российской Федерации или уполномоченными органами местного самоуправления в соответствии с федеральными законами

Вспомогательные виды разрешенного использования земельных участков и объектов капитального строительства, допустимые только в качестве дополнительных по отношению к основным видам разрешенного использования и условно разрешенным видам использования и осуществляемые совместно с ними и предельные параметры разрешенного строительства, реконструкции объектов капитального строительства

1	2
<p>Виды разрешенного использования земельных участков - аналогичны видам разрешенного использования земельных участков с основными и условно разрешенными видами использования;</p> <p>Возведение вспомогательных объектов осуществляется только при наличии действующего разрешения на строительство основных и условно разрешенных объектов капитального строительства.</p> <p>Для всех видов объектов с основными и условно разрешенными видами использования вспомогательные виды разрешенного использования применяются в отношении объектов, технологически связанных с объектами, имеющими основной и условно разрешенный вид использования или обеспечивающих их безопасность в соответствии с нормативно-техническими документами, в том числе:</p> <ul style="list-style-type: none"> - объекты коммунального хозяйства (электро-, тепло-, газо-, водоснабжение, водоотведение, телефонизация и т.д.), необходимые для инженерного обеспечения объектов основных, условно разрешенных, а также иных вспомогательных видов использования; - проезды общего пользования; - автостоянки и гаражи (в том числе открытого типа, наземные, подземные и многоэтажные) для обслуживания основных, условно разрешенных, а также иных вспомогательных видов использования; - благоустроенные, в том числе озелененные территории, площадки для отдыха, спортивных занятий; - постройки хозяйственного назначения; 	<p>Минимальная площадь земельных участков - 1 кв. м.</p> <p>Максимальная площадь земельного участка, установленная для объектов вспомогательного назначения равнозначна максимальной площади, предназначенной для основных и(или) условно разрешенных видов использования, с обязательным условием применения понижающего коэффициента 0,5.</p> <p>Минимальная ширина земельных участков вдоль фронта улицы (проезда) - 1 м/не подлежит ограничению (но не более максимальной ширины земельного участка, установленного для объектов с основными и(или) условно разрешенными видами использования, к которым вспомогательные виды разрешенного использования являются дополнительными и осуществляются совместно с ними.</p> <p>Максимальный процент застройки в границах земельного участка, максимальная высота строений, сооружений от уровня земли - равнозначны, параметрам разрешенного строительства, реконструкции объектов с основными и условно разрешенными видами использования, с обязательным условием применения понижающего коэффициента 0,5</p> <p>Минимальные отступы от границ земельных участков - 1 м.</p> <p>Требования в части максимальной высоты, установленные настоящими Правилами, не распространяются на антенны, вентиляционные и дымовые трубы</p>

1	2
<ul style="list-style-type: none"> - площадки хозяйственные, в том числе площадки для мусоросборников; - общественные туалеты, надворные туалеты, гидронепроницаемые выгребы, септики; - объекты, обеспечивающие общественную безопасность и безопасность объектов основных и условно разрешенных видов использования, включая противопожарную 	

Расстояние до красной линии улиц/проездов:

1) от Пожарных депо - 10 м/10 м (15 м/15 м - для депо I типа);

2) от общественных зданий – 5 м/3 м;

4) от остальных зданий и сооружений - 5 м/3 м.

5) от контрольно-пропускных пунктов, пунктов охраны, проходных – 1 м.

Допускается уменьшение отступа либо расположение зданий, строений и сооружений по красной линии с учетом сложившейся градостроительной ситуации и линией застройки;

Примечание общее.

При размещении зданий, строений и сооружений должны соблюдаться, установленные законодательством о пожарной безопасности и законодательством в области обеспечения санитарно-эпидемиологического благополучия населения, минимальные нормативные противопожарные и санитарно-эпидемиологические разрывы между зданиями, строениями и сооружениями, в том числе и расположенными на соседних земельных участках, а также технические регламенты, градостроительные и строительные нормы и Правила.

В случае если земельный участок или объект капитального строительства находится в границах зоны с особыми условиями использования территорий, на них устанавливаются ограничения использования в соответствии с законодательством Российской Федерации.

Во всех территориальных зонах требуемое (согласно СП 42.13330.2016 Градостроительство. Планировка и застройка городских и сельских поселений. Актуализированная редакция СНиП 2.07.01-89*) количество машиномест на одну расчетную единицу по видам использования должно быть обеспечено на территории земельного участка, в границах которого производится градостроительное изменение.

В соответствии с пунктами 2 и 3 части 4 статьи 36 Градостроительного кодекса Российской Федерации, действие градостроительного регламента не распространяется на земельные участки:

- в границах территорий общего пользования;
- предназначенные для размещения линейных объектов и (или) занятые линейными объектами.

Формирование земельных участков, предназначенных для размещения объектов улично-дорожной сети, автомобильных дорог и пешеходных тротуаров в границах населенных пунктов, пешеходных переходов, набережных, береговых полос водных объектов общего пользования, скверов, бульваров, площадей, проездов, малых архитектурных форм благоустройства (земельные участки (территории) общего пользования (код 12.0.)), а также размещение различного рода путей сообщения и сооружений, используемых для перевозки людей или грузов либо передачи веществ (код 7.0) осуществляется в соответствии с действующим законодательством.

Размещение зданий, строений и сооружений возможно при соблюдении требований статей 37, 38, 39, 40, 42, 44 настоящих Правил.

При выдаче разрешения на строительство объектов капитального строительства не допускается размещение нормативных площадок благоустройства многоквартирных жилых домов, а также парковок на территории, предусмотренной для размещения объектов, указанных в перечне видов объектов размещение которых может осуществляться на землях или земельных участках, находящихся в государственной или муниципальной собственности, без предоставления земельных участков и установления сервитутов, утвержденном постановлением Правительства Российской Федерации от 3 декабря 2014 г. № 1300 «Об утверждении перечня видов объектов, размещение которых может осуществляться на землях или земельных участках, находящихся в государственной или муниципальной собственности, без предоставления земельных участков и установления сервитутов».

ЗОНЫ СЕЛЬСКОХОЗЯЙСТВЕННОГО ИСПОЛЬЗОВАНИЯ

СХ-1. Зона сельскохозяйственных угодий

Зона СХ - 1 предназначена для выращивания сельхозпродукции на сельскохозяйственных угодьях (пашни, сенокосы, пастбища, залежи, земли, занятые многолетними насаждениями (садами, виноградниками и другими)) и выделена для обеспечения правовых условий их сохранения, а также предотвращения их занятия другими видами деятельности при соблюдении нижеследующих видов и параметров разрешенного использования.

Основные виды разрешенного использования земельных участков и объектов капитального строительства, предельные (минимальные и (или) максимальные) размеры земельных участков и предельные параметры разрешенного строительства, реконструкции объектов капитального строительства

Наименование вида разрешенного использования земельного участка	Описание вида разрешенного использования земельного участка	Предельные (минимальные и (или) максимальные) размеры земельных участков и предельные параметры разрешенного строительства, реконструкции объектов капитального строительства
1	2	3
[1.1] - Растениеводство	Осуществление хозяйственной деятельности, связанной с выращиванием сельскохозяйственных культур. Содержание данного вида разрешенного использования включает в себя содержание видов разрешенного использования с кодами 1.2 - 1.6	Минимальная/максимальная площадь земельных участков, предназначенных для сельскохозяйственного использования в черте населенного пункта - 300 кв. м/ 2500000 кв. м. Строительство объектов капитального строительства не предусмотрено
[1.2] - Выращивание зерновых и иных сельскохозяйственных культур	Осуществление хозяйственной деятельности на сельскохозяйственных угодьях, связанной с производством зерновых, бобовых, кормовых, технических, масличных, эфиромасличных и иных сельскохозяйственных культур	Минимальная/максимальная площадь земельных участков, предназначенных для сельскохозяйственного использования в черте населенного пункта - 300 кв. м/ 2500000 кв. м. Строительство объектов капитального строительства не предусмотрено
[1.3] - Овощеводство	Осуществление хозяйственной деятельности на сельскохозяйственных угодьях, связанной с производством картофеля, листовых, плодовых, луковичных и бахчевых сельскохозяйственных культур, в том числе с использованием теплиц	Минимальная/максимальная площадь земельных участков, предназначенных для сельскохозяйственного использования в черте населенного пункта - 300 кв. м/ 2500000 кв. м. Строительство объектов капитального строительства не предусмотрено
[1.4] - Выращивание тонирующих, лекарственных, цветочных культур	Осуществление хозяйственной деятельности, в том числе на сельскохозяйственных угодьях, связанной с производством чая, лекарственных и цветочных культур	Минимальная/максимальная площадь земельных участков, предназначенных для сельскохозяйственного использования в черте населенного пункта - 300 кв. м/ 2500000 кв. м Строительство объектов капитального строительства не предусмотрено

1	2	3
[1.5] - Садоводство	Осуществление хозяйственной деятельности, в том числе на сельскохозяйственных угодьях, связанной с выращиванием многолетних плодовых и ягодных культур, винограда, и иных многолетних культур	Минимальная/максимальная площадь земельных участков, предназначенных для сельскохозяйственного использования в черте населенного пункта - 300 кв. м/2500000 кв. м. Строительство объектов капитального строительства не предусмотрено
[1.6] - Выращивание льна и конопли	Осуществление хозяйственной деятельности, в том числе на сельскохозяйственных угодьях, связанной с выращиванием льна, конопли	Минимальная/максимальная площадь земельных участков, предназначенных для сельскохозяйственного использования в черте населенного пункта - 300 кв. м/2500000 кв. м. Строительство объектов капитального строительства не предусмотрено
[1.19] - Сенокосение	Кошение трав, сбор и заготовка сена	Регламенты не устанавливаются. Использование земельных участков, на которые действие градостроительных регламентов не распространяется или для которых градостроительные регламенты не устанавливаются, определяется уполномоченными федеральными органами исполнительной власти, уполномоченными органами исполнительной власти субъектов Российской Федерации или уполномоченными органами местного самоуправления в соответствии с федеральными законами
[1.20] - Выпас сельскохозяйственных животных	Выпас сельскохозяйственных животных	Минимальная/максимальная площадь земельных участков, предназначенных для сельскохозяйственного использования в черте населенного пункта - 300 кв. м/2500000 кв. м. Строительство объектов капитального строительства не предусмотрено

Условно разрешенные виды использования земельных участков и объектов капитального строительства, предельные (минимальные и (или) максимальные) размеры земельных участков и предельные параметры разрешенного строительства, реконструкции объектов капитального строительства

Наименование вида разрешенного использования земельного участка	Описание вида разрешенного использования земельного участка	Предельные (минимальные и (или) максимальные) размеры земельных участков и предельные параметры разрешенного строительства, реконструкции объектов капитального строительства
1	2	3
Не подлежит установлению	Не подлежит установлению	Не подлежит установлению

Вспомогательные виды разрешенного использования земельных участков и объектов капитального строительства, допустимые только в качестве дополнительных по отношению к основным видам разрешенного использования и условно разрешенным видам использования и осуществляемые совместно с ними и предельные параметры разрешенного строительства, реконструкции объектов капитального строительства

Виды разрешенного использования земельных участков и объектов капитального строительства	Предельные параметры разрешенного строительства, реконструкции объектов капитального строительства
1	2
<p>Виды разрешенного использования земельных участков - аналогичны видам разрешенного использования земельных участков с основными и условно разрешенными видами использования;</p> <p>Возведение вспомогательных объектов осуществляется только при наличии действующего разрешения на строительство основных и условно разрешенных объектов капитального строительства.</p> <p>Для всех видов объектов с основными и условно разрешенными видами использования вспомогательные виды разрешенного использования применяются в отношении объектов, технологически связанных с объектами, имеющими основной и условно разрешенный вид использования или обеспечивающих их безопасность в соответствии с нормативно-техническими</p>	<p>Минимальная площадь земельных участков - 1 кв. м.</p> <p>Максимальная площадь земельного участка, установленная для объектов вспомогательного назначения равна максимальной площади, предназначенной для основных и(или) условно разрешенных видов использования, с обязательным условием применения понижающего коэффициента 0,5.</p> <p>Минимальная ширина земельных участков вдоль фронта улицы (проезда) - 1 м/не подлежит ограничению (но не более максимальной ширины земельного участка, установленного для объектов с основными и(или) условно разрешенными видами использования, к которым вспомогательные виды разрешенного использования являются дополнительными и осуществляются совместно с ними.</p> <p>Максимальный процент застройки в границах земельного участка,</p>

1	2
<p>документами, в том числе: - объекты, обеспечивающие общественную безопасность и безопасность объектов основных и условно разрешенных видов использования, включая противопожарную</p>	<p>максимальная высота строений, сооружений от уровня земли - равнозначны, параметрам разрешенного строительства, реконструкции объектов с основными и условно разрешенными видами использования, с обязательным условием применения понижающего коэффициента 0,5 Минимальные отступы от границ земельных участков - 1 м. Требования в части максимальной высоты, установленные настоящими Правилами, не распространяются на антенны, вентиляционные и дымовые трубы</p>

Градостроительные регламенты не устанавливаются для сельскохозяйственных угодий в составе земель сельскохозяйственного назначения.

Сельскохозяйственные сооружения, являющиеся источниками выделения в окружающую среду производственных вредностей, должны отделяться санитарно-защитными зонами от жилых и общественных зданий.

Территории санитарно-защитных зон из землепользования не изымаются и должны быть максимально использованы для нужд сельского хозяйства.

В санитарно-защитных зонах допускается размещать склады (хранилища) зерна, фруктов, овощей и картофеля, питомники растений.

На границе санитарно-защитных зон шириной более 100 м со стороны селитебной зоны должна предусматриваться полоса древесно-кустарниковых насаждений шириной не менее 30 м, а при ширине зоны от 50 до 100 м - полоса шириной не менее 10 м.

При подготовке схемы планировочной организации земельного участка с размещением объектов капитального строительства, отступы от границ земельного участка до объектов основного и вспомогательного назначения должны соответствовать требованиям технических регламентов, строительных норм и правил, других нормативных документов, действующих на территории Российской Федерации.

Во всех территориальных зонах требуемое (согласно СП 42.13330.2016 Градостроительство. Планировка и застройка городских и сельских поселений. Актуализированная редакция СНиП 2.07.01-89*) количество машиномест на одну расчетную единицу по видам использования должно быть обеспечено на территории земельного участка, в границах которого производится градостроительное изменение.

В соответствии с пунктами 2 и 3 части 4 статьи 36 Градостроительного кодекса Российской Федерации, действие градостроительного регламента не распространяется на земельные участки:

- в границах территорий общего пользования;
- предназначенные для размещения линейных объектов и (или) занятые линейными объектами.

Требования настоящих Правил к предельным минимальным размерам земельных участков не применяются в отношении земельных участков (земель), ранее предоставленных на каком-либо праве (находящихся на ином законном основании) в размерах, менее установленных градостроительными регламентами, в целях их кадастрового учета и государственной регистрации прав на них в указанных размерах.

Формирование земельных участков, предназначенных для размещения объектов улично-дорожной сети, автомобильных дорог и пешеходных тротуаров в границах населенных пунктов, пешеходных переходов, набережных, береговых полос водных объектов общего пользования, скверов, бульваров, площадей, проездов, малых архитектурных форм благоустройства (земельные участки (территории) общего пользования (код 12.0.)), а также размещение различного рода путей сообщения и сооружений, используемых для перевозки людей или грузов либо передачи веществ (код 7.0) осуществляется в соответствии с действующим законодательством.

Размещение зданий, строений и сооружений возможно при соблюдении требований статей 37, 38, 39, 40, 42 настоящих Правил.

СХ-2. Зона объектов сельскохозяйственного назначения

Зона СХ - 2 служит для размещения объектов сельскохозяйственного назначения, предназначенных для ведения сельского хозяйства, а также их развития, при соблюдении нижеследующих видов и параметров разрешенного использования недвижимости.

Основные виды разрешенного использования земельных участков и объектов капитального строительства, предельные (минимальные и (или) максимальные) размеры земельных участков и предельные параметры разрешенного строительства, реконструкции объектов капитального строительства

Наименование вида разрешенного использования земельного участка	Описание вида разрешенного использования земельного участка	Предельные (минимальные и (или) максимальные) размеры земельных участков и предельные параметры разрешенного строительства, реконструкции объектов капитального строительства
1	2	3
[1.7] - Животноводство	<p>Осуществление хозяйственной деятельности, связанной с производством продукции животноводства, в том числе сенокошение, выпас сельскохозяйственных животных, разведение племенных животных, производство и использование племенной продукции (материала), размещение зданий, сооружений, используемых для содержания и разведения сельскохозяйственных животных, производства, хранения и первичной переработки сельскохозяйственной продукции. Содержание данного вида разрешенного использования включает в себя содержание видов разрешенного использования с кодами 1.8 - 1.11, 1.15, 1.19, 1.20</p>	<p>Минимальная/максимальная площадь земельных участков - 300 кв. м/50000 кв. м. Минимальные отступы от границ земельных участков - 3 м. Максимальная высота строений, сооружений от уровня земли - 10 м. Максимальный процент застройки в границах земельного участка – 60%. Процент застройки подземной части не регламентируется</p>
[1.8] - Скотоводство	<p>Осуществление хозяйственной деятельности, в том числе на сельскохозяйственных угодьях, связанной с разведением сельскохозяйственных животных (крупного рогатого скота, овец, коз, лошадей, верблюдов, оленей); сенокошение, выпас сельскохозяйственных животных, производство кормов, размещение зданий, сооружений, используемых для содержания и разведения сельскохозяйственных животных;</p>	<p>Минимальная/максимальная площадь земельных участков - 300 кв. м/50000 кв. м. Минимальные отступы от границ земельных участков - 3 м. Максимальная высота строений, сооружений от уровня земли - 10 м. Максимальный процент застройки в границах земельного участка – 60%. Процент застройки подземной части не регламентируется</p>

1	2	3
	разведение племенных животных, производство и использование племенной продукции (материала)	
[1.9] - Звероводство	<p>Осуществление хозяйственной деятельности, связанной с разведением в неволе ценных пушных зверей;</p> <p>размещение зданий, сооружений, используемых для содержания и разведения животных, производства, хранения и первичной переработки продукции;</p> <p>разведение племенных животных, производство и использование племенной продукции (материала)</p>	<p>Минимальная/максимальная площадь земельных участков - 300 кв. м/50000 кв. м.</p> <p>Минимальные отступы от границ земельных участков - 3 м.</p> <p>Максимальная высота строений, сооружений от уровня земли - 10 м.</p> <p>Максимальный процент застройки в границах земельного участка – 60%</p> <p>Процент застройки подземной части не регламентируется</p>
[1.10] - Птицеводство	<p>Осуществление хозяйственной деятельности, связанной с разведением домашних пород птиц, в том числе водоплавающих;</p> <p>размещение зданий, сооружений, используемых для содержания и разведения животных, производства, хранения и первичной переработки продукции птицеводства;</p> <p>разведение племенных животных, производство и использование племенной продукции (материала)</p>	<p>Минимальная/максимальная площадь земельных участков - 300 кв. м/50000 кв. м.</p> <p>Минимальные отступы от границ земельных участков - 3 м.</p> <p>Максимальная высота строений, сооружений от уровня земли - 10 м;</p> <p>Максимальный процент застройки в границах земельного участка – 60%.</p> <p>Процент застройки подземной части не регламентируется</p>
[1.11] - Свиноводство	<p>Осуществление хозяйственной деятельности, связанной с разведением свиней;</p> <p>размещение зданий, сооружений, используемых для содержания и разведения животных, производства, хранения и первичной переработки продукции;</p> <p>разведение племенных животных, производство и использование племенной продукции (материала)</p>	<p>Минимальная/максимальная площадь земельных участков - 300 кв. м/50000 кв. м.</p> <p>Минимальные отступы от границ земельных участков - 3 м.</p> <p>Максимальная высота строений, сооружений от уровня земли - 10 м.</p> <p>Максимальный процент застройки в границах земельного участка – 60%</p> <p>Процент застройки подземной части не регламентируется</p>
[1.12] - Пчеловодство	Осуществление хозяйственной деятельности, в том	Минимальная/максимальная площадь земельных участков -

1	2	3
	<p>числе на сельскохозяйственных угодьях, по разведению, содержанию и использованию пчел и иных полезных насекомых;</p> <p>размещение ульев, иных объектов и оборудования, необходимого для пчеловодства и разведения иных полезных насекомых;</p> <p>размещение сооружений используемых для хранения и первичной переработки продукции пчеловодства</p>	<p>300 кв. м/50000 кв. м. Минимальные отступы от границ земельных участков - 3 м. Максимальная высота строений, сооружений от уровня земли - 10 м. Максимальный процент застройки в границах земельного участка – 60% Процент застройки подземной части не регламентируется</p>
[1.13] - Рыбоводство	<p>Осуществление хозяйственной деятельности, связанной с разведением и (или) содержанием, выращиванием объектов рыбоводства (аквакультуры); размещение зданий, сооружений, оборудования, необходимых для осуществления рыбоводства (аквакультуры)</p>	<p>Минимальная/максимальная площадь земельных участков - 300 кв. м/50000 кв. м; Минимальные отступы от границ земельных участков - 3 м; Максимальная высота строений, сооружений от уровня земли - 10 м; Максимальный процент застройки в границах земельного участка – 60% Процент застройки подземной части не регламентируется</p>
[1.14] - Научное обеспечение сельского хозяйства	<p>Осуществление научной и селекционной работы, ведения сельского хозяйства для получения ценных с научной точки зрения образцов растительного и животного мира; размещение коллекций генетических ресурсов растений</p>	<p>Минимальная/максимальная площадь земельных участков - 300 кв. м/50000 кв. м. Минимальные отступы от границ земельных участков - 3 м. Максимальная высота строений, сооружений от уровня земли - 10 м. Максимальный процент застройки в границах земельного участка – 60% Процент застройки подземной части не регламентируется</p>
[1.15] - Хранение и переработка сельскохозяйственной продукции	<p>Размещение зданий, сооружений, используемых для производства, хранения, первичной и глубокой переработки сельскохозяйственной продукции</p>	<p>Минимальная/максимальная площадь земельных участков – 300 кв. м/2000000 кв. м. Минимальный отступ от границ земельного участка – 3 м.</p>

1	2	3
		<p>Максимальная высота строений, сооружений от уровня земли – 25 м. Максимальный процент застройки в границах земельного участка – 60 %</p>
[1.16] - Ведение личного подсобного хозяйства на полевых участках	Производство сельскохозяйственной продукции без права возведения объектов капитального строительства	<p>Минимальная/максимальная площадь земельных участков, предназначенных для сельскохозяйственного использования 300 кв. м/ 2500000 кв. м. Строительство объектов капитального строительства не предусмотрено</p>
[1.17] - Питомники	<p>Выращивание и реализация подроста деревьев и кустарников, используемых в сельском хозяйстве, а также иных сельскохозяйственных культур для получения рассады и семян;</p> <p>размещение сооружений, необходимых для указанных видов сельскохозяйственного производства</p>	<p>Минимальная/максимальная площадь земельных участков - 300 кв. м/50000 кв. м; Минимальные отступы от границ земельных участков - 3 м; Максимальная высота строений, сооружений от уровня земли - 10 м. Максимальный процент застройки в границах земельного участка – 60% Процент застройки подземной части не регламентируется</p>
[1.18] - Обеспечение сельскохозяйственного производства	Размещение машинно-транспортных и ремонтных станций, ангаров и гаражей для сельскохозяйственной техники, амбаров, водонапорных башен, трансформаторных станций и иного технического оборудования, используемого для ведения сельского хозяйства	<p>Минимальная/максимальная площадь земельных участков - 300 кв. м/50000 кв. м. Минимальные отступы от границ земельных участков - 3 м. Максимальная высота строений, сооружений от уровня земли - 10 м. Максимальный процент застройки в границах земельного участка – 60% Процент застройки подземной части не регламентируется</p>
[1.19] - Сенокосение	Кошение трав, сбор и заготовка сена	<p>Регламенты не устанавливаются. Использование земельных участков, на которые действие градостроительных регламентов не распространяется или для которых градостроительные регламенты не устанавливаются, определяется уполномоченными</p>

1	2	3
		федеральными органами исполнительной власти, уполномоченными органами исполнительной власти субъектов Российской Федерации или уполномоченными органами местного самоуправления в соответствии с федеральными законами
[1.20] - Выпас сельскохозяйственных животных	Выпас сельскохозяйственных животных	Регламенты не устанавливаются. Использование земельных участков, на которые действие градостроительных регламентов не распространяется или для которых градостроительные регламенты не устанавливаются, определяется уполномоченными федеральными органами исполнительной власти, уполномоченными органами исполнительной власти субъектов Российской Федерации или уполномоченными органами местного самоуправления в соответствии с федеральными законами
. [4.9] - Служебные гаражи	Размещение постоянных или временных гаражей, стоянок для хранения служебного автотранспорта, используемого в целях осуществления видов деятельности, предусмотренных видами разрешенного использования с кодами 3.0, 4.0, а также для стоянки и хранения транспортных средств общего пользования, в том числе в депо	Минимальная/максимальная площадь земельных участков – 50/5000 кв. м. Минимальные отступы от границ земельных участков - 3 м. Максимальное количество надземных этажей зданий – 3 этажа. Максимальный процент застройки в границах земельного участка – 80% Минимальный процент озеленения земельного участка – 30 %. Процент застройки подземной части не регламентируется
[12.0.1] - Улично-дорожная сеть	Размещение объектов улично-дорожной сети: автомобильных дорог, трамвайных путей и пешеходных тротуаров в границах населенных пунктов, пешеходных переходов, бульваров, площадей, проездов, велодорожек и объектов велотранспортной и инженерной инфраструктуры;	Регламенты не устанавливаются. Использование земельных участков, на которые действие градостроительных регламентов не распространяется или для которых градостроительные регламенты не устанавливаются, определяется уполномоченными федеральными органами исполнительной власти, уполномоченными органами исполнительной власти

1	2	3
	размещение придорожных стоянок (парковок) транспортных средств в границах городских улиц и дорог, за исключением предусмотренных видами разрешенного использования с кодами 2.7.1, 4.9, 7.2.3, а также некапитальных сооружений, предназначенных для охраны транспортных средств	субъектов Российской Федерации или уполномоченными органами местного самоуправления в соответствии с федеральными законами

Условно разрешенные виды использования земельных участков и объектов капитального строительства, предельные (минимальные и (или) максимальные) размеры земельных участков и предельные параметры разрешенного строительства, реконструкции объектов капитального строительства

Наименование вида разрешенного использования земельного участка	Описание вида разрешенного использования земельного участка	Предельные (минимальные и (или) максимальные) размеры земельных участков и предельные параметры разрешенного строительства, реконструкции объектов капитального строительства
1	2	3
[3.1.1] - Предоставление коммунальных услуг	Размещение зданий и сооружений, обеспечивающих поставку воды, тепла, электричества, газа, отвод канализационных стоков, очистку и уборку объектов недвижимости (котельных, водозаборов, очистных сооружений, насосных станций, водопроводов, линий электропередач, трансформаторных подстанций, газопроводов, линий связи, телефонных станций, канализаций, стоянок, гаражей и мастерских для обслуживания уборочной и аварийной техники, сооружений, необходимых для сбора и плавки снега)	Минимальная/максимальная площадь земельных участков – 10 кв. м/10000 кв. м. Минимальные отступы от границ земельных участков – 1 м. Максимальное количество надземных этажей зданий – 3 этажа (включая мансардный этаж). Максимальная высота строений, сооружений от уровня земли – 20 м. Максимальный процент застройки в границах земельного участка – 80% Процент застройки подземной части не регламентируется
[3.10.1] - Амбулаторное ветеринарное обслуживание	Размещение объектов капитального строительства, предназначенных для оказания ветеринарных услуг без содержания	Минимальная/максимальная площадь земельных участков – 50/2000 кв. м. Минимальные отступы от границ земельных участков -

1	2	3
	животных	3 м. Максимальное количество надземных этажей зданий – 3 этажа (включая мансардный этаж). Максимальный процент застройки в границах земельного участка – 50% Минимальный процент озеленения земельного участка – 30 %. Процент застройки подземной части не регламентируется
[3.10.2] - Приюты для животных	Размещение объектов капитального строительства, предназначенных для оказания ветеринарных услуг в стационаре; размещение объектов капитального строительства, предназначенных для содержания, разведения животных, не являющихся сельскохозяйственными, под надзором человека, оказания услуг по содержанию и лечению бездомных животных; размещение объектов капитального строительства, предназначенных для организации гостиниц для животных	Минимальная/максимальная площадь земельных участков – 200/20000 кв. м. Минимальные отступы от границ земельных участков - 3 м. Максимальное количество надземных этажей зданий – 3 этажа (включая мансардный этаж). Максимальный процент застройки в границах земельного участка – 50% Минимальный процент озеленения земельного участка – 30 %. Процент застройки подземной части не регламентируется
[6.9] - Склад	Размещение сооружений, имеющих назначение по временному хранению, распределению и перевалке грузов (за исключением хранения стратегических запасов), не являющихся частями производственных комплексов, на которых был создан груз: промышленные базы, склады, погрузочные терминалы и доки, нефтехранилища и нефтеналивные станции, газовые хранилища и обслуживающие их газоконденсатные и газоперекачивающие	Минимальная/максимальная площадь земельных участков – 400 кв. м/15000 кв. м. Минимальные отступы от границ земельных участков – 3 м. Максимальное количество надземных этажей зданий – 3 этажа (включая мансардный этаж). Максимальный процент застройки в границах земельного участка – 50%. Минимальный процент озеленения земельного участка – 30 %. Процент застройки подземной части не регламентируется Максимальная высота зданий, строений, сооружений от уровня земли – 100 м

1	2	3
	станции, элеваторы и продовольственные склады, за исключением железнодорожных перевалочных складов	
[6.9.1] - Складские площадки	Временное хранение, распределение и перевалка грузов (за исключением хранения стратегических запасов) на открытом воздухе	Минимальная/максимальная площадь земельного участка – не подлежит ограничению. Размещение объектов капитального строительства запрещено

Вспомогательные виды разрешенного использования земельных участков и объектов капитального строительства, допустимые только в качестве дополнительных по отношению к основным видам разрешенного использования и условно разрешенным видам использования и осуществляемые совместно с ними и предельные параметры разрешенного строительства, реконструкции объектов капитального строительства

Виды разрешенного использования земельных участков и объектов капитального строительства	Предельные параметры разрешенного строительства, реконструкции объектов капитального строительства
1	2
<p>Виды разрешенного использования земельных участков - аналогичны видам разрешенного использования земельных участков с основными и условно разрешенными видами использования;</p> <p>Возведение вспомогательных объектов осуществляется только при наличии действующего разрешения на строительство основных и условно разрешенных объектов капитального строительства.</p> <p>Для всех видов объектов с основными и условно разрешенными видами использования вспомогательные виды разрешенного использования применяются в отношении объектов, технологически связанных с объектами, имеющими основной и условно разрешенный вид использования или обеспечивающих их безопасность в соответствии с нормативно-техническими документами, в том числе:</p> <p>- объекты коммунального хозяйства (электро-, тепло-, газо-, водоснабжение, водоотведение, телефонизация и т.д.), необходимые для инженерного обеспечения объектов основных,</p>	<p>Минимальная площадь земельных участков - 1 кв. м.</p> <p>Максимальная площадь земельного участка, установленная для объектов вспомогательного назначения равнозначна максимальной площади, предназначенной для основных и(или) условно разрешенных видов использования, с обязательным условием применения понижающего коэффициента 0,5.</p> <p>Минимальная ширина земельных участков вдоль фронта улицы (проезда) -</p> <p>1 м/не подлежит ограничению (но не более максимальной ширины земельного участка, установленного для объектов с основными и(или) условно разрешенными видами использования, к которым вспомогательные виды разрешенного использования являются дополнительными и осуществляются совместно с ними.</p> <p>Максимальный процент застройки в границах земельного участка, максимальная высота строений, сооружений от уровня земли - равнозначны, параметрам разрешенного строительства, реконструкции объектов с основными и условно разрешенными видами использования, с</p>

1	2
<p>условно разрешенных, а также иных вспомогательных видов использования;</p> <ul style="list-style-type: none"> - проезды общего пользования; - автостоянки и гаражи (в том числе открытого типа, наземные, подземные и многоэтажные) для обслуживания основных, условно разрешенных, а также иных вспомогательных видов использования; - благоустроенные, в том числе озелененные территории, площадки для отдыха, спортивных занятий; - постройки хозяйственного назначения; - площадки хозяйственные, в том числе площадки для мусоросборников; - общественные туалеты, надворные туалеты, гидронепроницаемые выгребы, септики; - объекты, обеспечивающие общественную безопасность и безопасность объектов основных и условно разрешенных видов использования, включая противопожарную 	<p>обязательным условием применения понижающего коэффициента 0,5</p> <p>Минимальные отступы от границ земельных участков - 1 м.</p> <p>Требования в части максимальной высоты, установленные настоящими Правилами, не распространяются на антенны, вентиляционные и дымовые трубы</p>

Расстояние до красной линии улиц/проездов:

1) от Пожарных депо - 10 м/10 м (15 м/15 м - для депо I типа);

2) от общественных зданий – 5 м/3 м;

4) от остальных зданий и сооружений - 5 м/3 м.

5) от контрольно-пропускных пунктов, пунктов охраны, проходных – 1 м.

Допускается уменьшение отступа либо расположение зданий, строений и сооружений по красной линии с учетом сложившейся градостроительной ситуации и линией застройки;

Примечание общее.

При размещении зданий, строений и сооружений должны соблюдаться, установленные законодательством о пожарной безопасности и законодательством в области обеспечения санитарно-эпидемиологического благополучия населения, минимальные нормативные противопожарные и санитарно-эпидемиологические разрывы между зданиями, строениями и

сооружениями, в том числе и расположенными на соседних земельных участках, а также технические регламенты, градостроительные и строительные нормы и Правила.

В случае если земельный участок или объект капитального строительства находится в границах зоны с особыми условиями использования территорий, на них устанавливаются ограничения использования в соответствии с законодательством Российской Федерации.

Размещение сельскохозяйственных предприятий, зданий и сооружений не допускается:

на месте бывших полигонов для бытовых отходов, очистных сооружений, скотомогильников, кожсырьевых предприятий;

на площадях залегания полезных ископаемых без согласования с органами Федерального агентства по недропользованию;

в опасных зонах отвалов породы угольных и сланцевых шахт и обогатительных фабрик;

в зонах оползней, селевых потоков и снежных лавин, которые могут угрожать застройке и эксплуатации предприятий, зданий и сооружений;

в зонах санитарной охраны источников водоснабжения и минеральных источников во всех зонах округов санитарной, горно-санитарной охраны лечебно-оздоровительных местностей и курортов;

на землях зеленых зон городов;

на земельных участках, загрязненных органическими и радиоактивными отходами, до истечения сроков, установленных органами Роспотребнадзора и Россельхознадзора;

на землях заповедников;

на землях особоохраняемых природных территорий, в том числе в зонах охраны объектов культурного наследия.

Примечания.

1. Размещение животноводческих, птицеводческих и звероводческих предприятий запрещается в водоохраных зонах рек и озер.

2. Размещение сельскохозяйственных предприятий, зданий, сооружений во втором поясе зоны санитарной охраны источников водоснабжения населенных пунктов допускается в соответствии с СП 31.13330.

3. Размещение свиноводческих комплексов промышленного типа и птицефабрик во втором поясе зоны санитарной охраны источников водоснабжения населенных пунктов не допускается.

4. Размещение сельскохозяйственных предприятий, зданий и сооружений в третьей зоне округов санитарной охраны курортов допускается в соответствии с законодательством об особоохраняемых природных территориях, если это не

оказывает отрицательного влияния на лечебные средства курорта, и при условии согласования размещения намечаемых объектов с Роспотребнадзором.

5. Размещение сельскохозяйственных предприятий, зданий и сооружений в охранных зонах государственных заповедников, национальных парков допускается, если строительство намечаемых объектов или их эксплуатация не нарушит режим использования земель государственных заповедников и национальных парков и не будет угрожать их сохранности. Условия размещения намечаемых объектов должны быть согласованы с ведомствами, в ведении которых находятся эти заповедники и парки.

Поднятие уровня земельного участка путем отсыпки грунта допускается при наличии письменного согласия правообладателей соседних земельных участков, подпись которых должна быть удостоверена нотариально.

Характер ограждения земельных участков должен быть выдержан в едином стиле как минимум на протяжении одного квартала с обеих сторон улиц с максимально допустимой высотой ограждений 2,0 м. (кроме объектов со специальными требованиями к ограждению их территории). Допускается устройство функционально оправданных участков сплошного ограждения (в местах интенсивного движения транспорта, размещения септиков, мусорных площадок и других).

По границе с соседним земельным участком ограждения должны быть проветриваемыми на высоту не менее 0,5 м от уровня земли ограждения и высотой не более 2,0 м.

Во всех территориальных зонах требуемое (согласно СП 42.13330.2016 Градостроительство. Планировка и застройка городских и сельских поселений. Актуализированная редакция СНиП 2.07.01-89*) количество машиномест на одну расчетную единицу по видам использования должно быть обеспечено на территории земельного участка, в границах которого производится градостроительное изменение.

В соответствии с пунктами 2 и 3 части 4 статьи 36 Градостроительного кодекса Российской Федерации, действие градостроительного регламента не распространяется на земельные участки:

- в границах территорий общего пользования;
- предназначенные для размещения линейных объектов и (или) занятые линейными объектами.

Требования настоящих Правил к предельным минимальным размерам земельных участков не применяются в отношении земельных участков (земель), ранее предоставленных на каком-либо праве (находящихся на ином законном основании) в размерах, менее установленных градостроительными регламентами, в целях их кадастрового учета и государственной регистрации прав на них в указанных размерах.

Формирование земельных участков, предназначенных для размещения объектов улично-дорожной сети, автомобильных дорог и пешеходных тротуаров в границах населенных пунктов, пешеходных переходов, набережных, береговых полос

водных объектов общего пользования, скверов, бульваров, площадей, проездов, малых архитектурных форм благоустройства (земельные участки (территории) общего пользования (код 12.0.)), а также размещение различного рода путей сообщения и сооружений, используемых для перевозки людей или грузов либо передачи веществ (код 7.0) осуществляется в соответствии с действующим законодательством.

Размещение зданий, строений и сооружений возможно при соблюдении требований статей 37, 38, 39, 40, 42 настоящих Правил.

При выдаче разрешения на строительство объектов капитального строительства не допускается размещение нормативных площадок благоустройства многоквартирных жилых домов, а также парковок на территории, предусмотренной для размещения объектов, указанных в перечне видов объектов размещение которых может осуществляться на землях или земельных участках, находящихся в государственной или муниципальной собственности, без предоставления земельных участков и установления сервитутов, утвержденном постановлением Правительства Российской Федерации от 3 декабря 2014 г. № 1300 «Об утверждении перечня видов объектов, размещение которых может осуществляться на землях или земельных участках, находящихся в государственной или муниципальной собственности, без предоставления земельных участков и установления сервитутов».

ЗОНЫ РЕКРЕАЦИОННОГО НАЗНАЧЕНИЯ

Земельные участки в составе рекреационных зон, в том числе земельные участки, занятые городскими лесами, скверами, парками, городскими садами, прудами, озерами, водохранилищами, используются для отдыха граждан и туризма.

Р-О. Зона озелененных пространств рекреационного назначения

Зона предназначена для сохранения природного ландшафта, экологически чистой окружающей среды, а также для организации отдыха и досуга населения.

Основные виды разрешенного использования земельных участков и объектов капитального строительства, предельные (минимальные и (или) максимальные) размеры земельных участков и предельные параметры разрешенного строительства, реконструкции объектов капитального строительства

Наименование вида разрешенного использования земельного участка	Описание вида разрешенного использования земельного участка	Предельные (минимальные и (или) максимальные) размеры земельных участков и предельные параметры разрешенного строительства, реконструкции объектов капитального строительства
1	2	3
[3.6.2] - Парки культуры и отдыха	Размещение парков культуры и отдыха	Минимальная/максимальная площадь земельных участков – 10/50000 кв. м Строительство объектов капитального строительства не предусмотрено
[9.0] - Деятельность по особой охране и изучению природы	Сохранение и изучение растительного и животного мира путем создания особо охраняемых природных территорий, в границах которых хозяйственная деятельность, кроме деятельности, связанной с охраной и изучением природы, не допускается (государственные природные заповедники, национальные и природные парки, памятники природы, дендрологические парки, ботанические сады, оранжереи)	Минимальная/максимальная площадь земельных участков – 100 кв. м / не подлежит ограничению. Строительство объектов капитального строительства не предусмотрено
[9.1] - Охрана природных территорий	Сохранение отдельных естественных качеств окружающей природной среды путем ограничения хозяйственной деятельности в данной зоне, в частности: создание и уход за запретными полосами, создание и уход за защитными лесами, в том числе городскими лесами, лесами в лесопарках, и иная хозяйственная деятельность, разрешенная в защитных лесах, соблюдение режима использования природных ресурсов в заказниках, сохранение свойств земель, являющихся особо ценными	Минимальная/максимальная площадь земельных участков – 100 кв. м / не подлежит ограничению. Строительство объектов капитального строительства не предусмотрено
[12.0.1] - Улично-дорожная	Размещение объектов улично-дорожной сети:	Регламенты не устанавливаются.

1	2	3
сеть	<p>автомобильных дорог, трамвайных путей и пешеходных тротуаров в границах населенных пунктов, пешеходных переходов, бульваров, площадей, проездов, велодорожек и объектов велотранспортной и инженерной инфраструктуры;</p> <p>размещение придорожных стоянок (парковок) транспортных средств в границах городских улиц и дорог, за исключением предусмотренных видами разрешенного использования с <u>кодами 2.7.1, 4.9, 7.2.3</u>, а также некапитальных сооружений, предназначенных для охраны транспортных средств</p>	<p>Использование земельных участков, на которые действие градостроительных регламентов не распространяется или для которых градостроительные регламенты не устанавливаются, определяется уполномоченными федеральными органами исполнительной власти, уполномоченными органами исполнительной власти субъектов Российской Федерации или уполномоченными органами местного самоуправления в соответствии с федеральными законами</p>

Условно разрешенные виды использования земельных участков и объектов капитального строительства, предельные (минимальные и (или) максимальные) размеры земельных участков и предельные параметры разрешенного строительства, реконструкции объектов капитального строительства

Наименование вида разрешенного использования земельного участка	Описание вида разрешенного использования земельного участка	Предельные (минимальные и (или) максимальные) размеры земельных участков и предельные параметры разрешенного строительства, реконструкции объектов капитального строительства
1	2	3
[5.1.2] - Обеспечение занятий спортом в помещениях	Размещение спортивных клубов, спортивных залов, бассейнов, физкультурно-оздоровительных комплексов в зданиях и сооружениях	<p>Минимальная/максимальная площадь земельных участков – 50/10000 кв. м.</p> <p>Минимальные отступы от границ земельных участков - 3 м.</p> <p>Максимальное количество надземных этажей зданий – 3 этажа (включая мансардный этаж).</p> <p>Максимальный процент застройки в границах земельного участка – 50%</p> <p>Минимальный процент озеленения земельного участка – 30 %.</p>

1	2	3
[5.1.3] - Площадки для занятий спортом	Размещение площадок для занятия спортом и физкультурой на открытом воздухе (физкультурные площадки, беговые дорожки, поля для спортивной игры)	Процент застройки подземной части не регламентируется Минимальная/максимальная площадь земельных участков – 10/10000 кв. м. Строительство объектов капитального строительства не предусмотрено
[5.2] - Природно-познавательный туризм	Размещение баз и палаточных лагерей для проведения походов и экскурсий по ознакомлению с природой, пеших и конных прогулок, устройство троп и дорожек, размещение щитов с познавательными сведениями об окружающей природной среде; осуществление необходимых природоохранных и природовосстановительных мероприятий	Минимальная/максимальная площадь земельных участков – 10 кв. м / 50000 кв. м. Минимальные отступы от границ земельных участков - 3 м. Максимальное количество надземных этажей зданий – 2 этажа (включая мансардный этаж). Максимальная высота строений, сооружений от уровня земли - 15 м. Максимальный процент застройки в границах земельного участка – 60% Минимальный процент озеленения земельного участка – 30 %. Процент застройки подземной части не регламентируется
[9.3] - Историко-культурная деятельность	Сохранение и изучение объектов культурного наследия народов Российской Федерации (памятников истории и культуры), в том числе: объектов археологического наследия, достопримечательных мест, мест бытования исторических промыслов, производств и ремесел, исторических поселений, недействующих военных и гражданских захоронений, объектов культурного наследия, хозяйственная деятельность, являющаяся историческим промыслом или ремеслом, а также хозяйственная деятельность, обеспечивающая познавательный туризм	Минимальная/максимальная площадь земельных участков - 1 кв. м/10000 кв. м. Минимальные отступы от границ земельных участков - 1 м. Максимальная высота строений, сооружений от уровня земли - 30 м. Максимальный процент застройки в границах земельного участка – 70% Процент застройки подземной части не регламентируется
[12.0.2] - Благоустройство территории	Размещение декоративных, технических, планировочных, конструктивных устройств, элементов озеленения, различных видов	Регламенты не устанавливаются. Использование земельных участков, на которые действие градостроительных регламентов не распространяется или

1	2	3
	оборудования и оформления, малых архитектурных форм, некапитальных нестационарных строений и сооружений, информационных щитов и указателей, применяемых как составные части благоустройства территории, общественных туалетов	для которых градостроительные регламенты не устанавливаются, определяется уполномоченными федеральными органами исполнительной власти, уполномоченными органами исполнительной власти субъектов Российской Федерации или уполномоченными органами местного самоуправления в соответствии с федеральными законами

Вспомогательные виды разрешенного использования земельных участков и объектов капитального строительства, допустимые только в качестве дополнительных по отношению к основным видам разрешенного использования и условно разрешенным видам использования и осуществляемые совместно с ними и предельные параметры разрешенного строительства, реконструкции объектов капитального строительства

Виды разрешенного использования земельных участков и объектов капитального строительства	Предельные параметры разрешенного строительства, реконструкции объектов капитального строительства
1	2
<p>Виды разрешенного использования земельных участков - аналогичны видам разрешенного использования земельных участков с основными и условно разрешенными видами использования;</p> <p>Возведение вспомогательных объектов осуществляется только при наличии действующего разрешения на строительство основных и условно разрешенных объектов капитального строительства.</p> <p>Для всех видов объектов с основными и условно разрешенными видами использования вспомогательные виды разрешенного использования применяются в отношении объектов, технологически связанных с объектами, имеющими основной и условно разрешенный вид использования или обеспечивающих их безопасность в соответствии с нормативно-техническими документами, в том числе:</p> <ul style="list-style-type: none"> - объекты коммунального хозяйства (электро-, тепло-, газо-, водоснабжение, водоотведение, телефонизация и т.д.), 	<p>Минимальная площадь земельных участков - 1 кв. м.</p> <p>Максимальная площадь земельного участка, установленная для объектов вспомогательного назначения равнозначна максимальной площади, предназначенной для основных и(или) условно разрешенных видов использования, с обязательным условием применения понижающего коэффициента 0,5.</p> <p>Минимальная ширина земельных участков вдоль фронта улицы (проезда) - 1 м/не подлежит ограничению (но не более максимальной ширины земельного участка, установленного для объектов с основными и(или) условно разрешенными видами использования, к которым вспомогательные виды разрешенного использования являются дополнительными и осуществляются совместно с ними.</p> <p>Максимальный процент застройки в границах земельного участка, максимальная высота строений, сооружений от уровня земли - равнозначны, параметрам разрешенного строительства, реконструкции объектов с основными и условно разрешенными видами использования, с</p>

1	2
<p>необходимые для инженерного обеспечения объектов основных, условно разрешенных, а также иных вспомогательных видов использования;</p> <ul style="list-style-type: none"> - проезды общего пользования; - автостоянки и гаражи (в том числе открытого типа, наземные, подземные и многоэтажные) для обслуживания жителей и посетителей основных, условно разрешенных, а также иных вспомогательных видов использования; - благоустроенные, в том числе озелененные территории, детские площадки, площадки для отдыха, спортивных занятий; - постройки хозяйственного назначения; - площадки хозяйственные, в том числе площадки для мусоросборников; - общественные туалеты, надворные туалеты, гидронепроницаемые выгребы, септики; - объекты, обеспечивающие общественную безопасность и безопасность объектов основных и условно разрешенных видов использования, включая противопожарную 	<p>обязательным условием применения понижающего коэффициента 0,5</p> <p>Минимальные отступы от границ земельных участков - 1 м.</p> <p>Требования в части максимальной высоты, установленные настоящими Правилами, не распространяются на антенны, вентиляционные и дымовые трубы</p>

Ограничения использования земельных участков и объектов капитального строительства.

Расстояние до красной линии:

- 1) улиц, от общественных зданий – 5 м;
- 2) проездов, от общественных зданий – 3 м;
- 3) от остальных зданий и сооружений - 5 м.

Вспомогательные строения размещать со стороны улиц не допускается. При этом этажность их не должна превышать двух этажей, при условии обеспечения нормативной инсоляции на территории соседних участков.

Допускается блокировка зданий и сооружений, а также хозяйственных построек на смежных земельных участках по взаимному (удостоверенному) согласию владельцев при новом строительстве с соблюдением технических регламентов.

Характер ограждения земельных участков со стороны улицы должен быть выдержан в едином стиле как минимум на протяжении одного квартала с обеих сторон улиц с максимально допустимой высотой ограждений 2,0 м. (кроме объектов со

специальными требованиями к ограждению их территории). По границе с соседним земельным участком ограждения должны быть полностью проветриваемыми и высотой не более 2,0 м.

Допускается устройство функционально оправданных участков сплошного ограждения (в местах интенсивного движения транспорта, размещения септиков, мусорных площадок и других).

Примечание общее.

При размещении зданий, строений и сооружений должны соблюдаться, установленные законодательством о пожарной безопасности и законодательством в области обеспечения санитарно-эпидемиологического благополучия населения, минимальные нормативные противопожарные и санитарно-эпидемиологические разрывы между зданиями, строениями и сооружениями, в том числе и расположенными на соседних земельных участках, а также технические регламенты, градостроительные и строительные нормы и Правила.

В случае если земельный участок или объект капитального строительства находится в границах зоны с особыми условиями использования территорий, на них устанавливаются ограничения использования в соответствии с законодательством Российской Федерации.

Во всех территориальных зонах требуемое (согласно СП 42.13330.2016 Градостроительство. Планировка и застройка городских и сельских поселений. Актуализированная редакция СНиП 2.07.01-89*) количество машиномест на одну расчетную единицу по видам использования должно быть обеспечено на территории земельного участка, в границах которого производится градостроительное изменение.

В соответствии с пунктами 2 и 3 части 4 статьи 36 Градостроительного кодекса Российской Федерации, действие градостроительного регламента не распространяется на земельные участки:

- в границах территорий общего пользования;
- предназначенные для размещения линейных объектов и (или) занятые линейными объектами.

Требования настоящих Правил к предельным минимальным размерам земельных участков не применяются в отношении земельных участков (земель), ранее предоставленных на каком-либо праве (находящихся на ином законном основании) в размерах, менее установленных градостроительными регламентами, в целях их кадастрового учета и государственной регистрации прав на них в указанных размерах.

Формирование земельных участков, предназначенных для размещения объектов улично-дорожной сети, автомобильных дорог и пешеходных тротуаров в границах населенных пунктов, пешеходных переходов, набережных, береговых полос водных объектов общего пользования, скверов, бульваров, площадей, проездов, малых архитектурных форм благоустройства

(земельные участки (территории) общего пользования (код 12.0.)), а также размещение различного рода путей сообщения и сооружений, используемых для перевозки людей или грузов либо передачи веществ (код 7.0) осуществляется в соответствии с действующим законодательством.

Размещение зданий, строений и сооружений возможно при соблюдении требований статей 37, 38, 39, 40, 42, 44 настоящих Правил.

При выдаче разрешения на строительство объектов капитального строительства не допускается размещение нормативных площадок благоустройства многоквартирных жилых домов, а также парковок на территории, предусмотренной для размещения объектов, указанных в перечне видов объектов размещение которых может осуществляться на землях или земельных участках, находящихся в государственной или муниципальной собственности, без предоставления земельных участков и установления сервитутов, утвержденном, постановлением Правительства Российской Федерации от 3 декабря 2014 г. № 1300 «Об утверждении перечня видов объектов, размещение которых может осуществляться на землях или земельных участках, находящихся в государственной или муниципальной собственности, без предоставления земельных участков и установления сервитутов».

Р-ТОС. Зона объектов туризма, отдыха и спорта

Зона предназначена для размещения объектов туризма, отдыха и спорта, сохранения экологически чистой окружающей среды и использования существующего природного ландшафта в рекреационных целях.

Основные виды разрешенного использования земельных участков и объектов капитального строительства, предельные (минимальные и (или) максимальные) размеры земельных участков и предельные параметры разрешенного строительства, реконструкции объектов капитального строительства

Наименование вида разрешенного использования земельного участка	Описание вида разрешенного использования земельного участка	Предельные (минимальные и (или) максимальные) размеры земельных участков и предельные параметры разрешенного строительства, реконструкции объектов капитального строительства
1	2	3
[5.1.1] – Обеспечение спортивно-зрелищных мероприятий	Размещение спортивно-зрелищных зданий и сооружений, имеющих специальные места для зрителей от 500 мест (стадионов, дворцов спорта, ледовых дворцов, ипподромов)	Минимальная/максимальная площадь земельного участка – 50/50000 кв. м. Минимальная ширина земельного участка вдоль фронта улицы (проезда) – 15 м.
[5.1.2] – Обеспечение занятий спортом в помещениях	Размещение спортивных клубов, спортивных залов, бассейнов, физкультурно-оздоровительных комплексов в зданиях и сооружениях	Максимальное количество надземных этажей зданий – 3 этажа. Минимальный отступ строений от красной линии (если не установлены красные линии - от фасадной границы участка) - 5 м.
[5.1.3] – Площадки для занятий спортом	Размещение площадок для занятия спортом и физкультурой на открытом воздухе (физкультурные площадки, беговые дорожки, поля для спортивной игры)	Минимальный отступ строений и сооружений до границы соседнего участка - 3 м.
[5.1.4] – Оборудованные площадки для занятий спортом	Размещение сооружений для занятия спортом и физкультурой на открытом воздухе (теннисные корты, автодромы, мотодромы, трамплины, спортивные стрельбища)	Минимальный процент озеленения земельного участка – 30 %. Максимальный процент застройки в границах земельного участка – 60% Процент застройки подземной части не регламентируется
[5.2] – Природно-познавательный туризм	Размещение баз и палаточных лагерей для проведения походов и экскурсий по ознакомлению с природой, пеших и конных прогулок, устройство троп и дорожек, размещение щитов с познавательными сведениями об окружающей природной среде. Осуществление необходимых природоохранных и природовосстановительных мероприятий	Минимальная/максимальная площадь земельных участков – 2000 кв. м / 20000 кв. м. Минимальная ширина земельных участков вдоль фронта улицы (проезда) – 20 м. Минимальные отступы от границ земельных участков - 3 м. Минимальный отступ строений от красной линии (если не установлены красные линии - от фасадной границы

1	2	3
		<p>участка) - 5 м. Максимальное количество надземных этажей зданий – 3 этажа (включая мансардный этаж). Максимальная высота строений, сооружений от уровня земли - 15 м. Максимальный процент застройки в границах земельного участка – 60%. Процент застройки подземной части не регламентируется</p>
[12.0.1] – Улично-дорожная сеть	<p>Размещение объектов улично-дорожной сети: автомобильных дорог, трамвайных путей и пешеходных тротуаров в границах населенных пунктов, пешеходных переходов, бульваров, площадей, проездов, велодорожек и объектов велотранспортной и инженерной инфраструктуры; размещение придорожных стоянок (парковок) транспортных средств в границах городских улиц и дорог, за исключением предусмотренных видами разрешенного использования с кодами 2.7.1, 4.9, 7.2.3, а также некапитальных сооружений, предназначенных для охраны транспортных средств</p>	<p>Регламенты не устанавливаются. Использование земельных участков, на которые действие градостроительных регламентов не распространяется или для которых градостроительные регламенты не устанавливаются, определяется уполномоченными федеральными органами исполнительной власти, уполномоченными органами исполнительной власти субъектов Российской Федерации или уполномоченными органами местного самоуправления в соответствии с федеральными законами</p>
[12.0.2] – Благоустройство территории	<p>Размещение декоративных, технических, планировочных, конструктивных устройств, элементов озеленения, различных видов оборудования и оформления, малых архитектурных форм, некапитальных нестационарных строений и сооружений, информационных щитов и указателей, применяемых как составные части благоустройства территории, общественных туалетов</p>	<p>Регламенты не устанавливаются. Использование земельных участков, на которые действие градостроительных регламентов не распространяется или для которых градостроительные регламенты не устанавливаются, определяется уполномоченными федеральными органами исполнительной власти, уполномоченными органами исполнительной власти субъектов Российской Федерации или уполномоченными органами местного самоуправления в соответствии с федеральными законами</p>

Условно разрешенные виды использования земельных участков и объектов капитального строительства, предельные (минимальные и (или) максимальные) размеры земельных участков и предельные параметры разрешенного строительства, реконструкции объектов капитального строительства

Наименование вида разрешенного использования земельного участка	Описание вида разрешенного использования земельного участка	Предельные (минимальные и (или) максимальные) размеры земельных участков и предельные параметры разрешенного строительства, реконструкции объектов капитального строительства
1	2	3
[4.8.1] – Развлекательные мероприятия	Размещение зданий и сооружений, предназначенных для организации развлекательных мероприятий, путешествий, для размещения дискотек и танцевальных площадок, ночных клубов, аквапарков, боулинга, аттракционов и т.п., игровых автоматов (кроме игрового оборудования, используемого для проведения азартных игр), игровых площадок	<p>Минимальная/максимальная площадь земельных участков – 100 /1000 кв. м.</p> <p>Минимальная ширина земельных участков вдоль фронта улицы (проезда) – 10 м.</p> <p>Минимальные отступы от границ земельных участков - 3 м.</p> <p>Минимальный отступ строений от красной линии- 5 м.</p> <p>Максимальное количество надземных этажей зданий – 3 этажа (включая мансардный этаж).</p> <p>Максимальная высота строений, сооружений от уровня земли - 12 м.</p> <p>Максимальный процент застройки в границах земельного участка – 60 %</p> <p>Минимальный процент озеленения земельного участка – 30 %.</p> <p>Процент застройки подземной части не регламентируется</p>
[3.6.2] - Парки культуры и отдыха	Размещение парков культуры и отдыха	<p>Минимальная/максимальная площадь земельных участков – 10/50000 кв. м</p> <p>Строительство объектов капитального строительства не предусмотрено</p>
[5.2.1] – Туристическое обслуживание	Размещение пансионатов, туристических гостиниц, кемпингов, домов отдыха, не оказывающих услуги	Минимальная/максимальная площадь земельных участков – 2000 кв. м /20000 кв. м.

1	2	3
	<p>по лечению, а также иных зданий, используемых с целью извлечения предпринимательской выгоды из предоставления жилого помещения для временного проживания в них; размещение детских лагерей</p>	<p>Минимальная ширина земельных участков вдоль фронта улицы (проезда) – 20 м. Минимальные отступы от границ земельных участков - 3 м. Минимальный отступ строений от красной линии (если не установлены красные линии - от фасадной границы участка) - 5 м. Максимальное количество надземных этажей зданий – 5 этажей (включая мансардный этаж). Максимальная высота строений, сооружений от уровня земли - 20 м. Максимальный процент застройки в границах земельного участка – 60%. Минимальный процент озеленения земельного участка – 30 %. Процент застройки подземной части не регламентируется</p>
[5.3] – Охота и рыбалка	<p>Обустройство мест охоты и рыбалки, в том числе размещение дома охотника или рыболова, сооружений, необходимых для восстановления и поддержания поголовья зверей или количества рыбы</p>	<p>Минимальная/максимальная площадь земельных участков - 400 кв. м/10000 кв. м. Минимальная ширина земельных участков вдоль фронта улицы (проезда) – 12 м. Минимальные отступы от границ земельных участков - 3 м. Минимальный отступ строений от красной линии (если не установлены красные линии - от фасадной границы участка) - 5 м. Максимальное количество надземных этажей зданий – 3 этажа (включая мансардный этаж). Максимальная высота строений, сооружений от уровня земли - 12 м. Максимальный процент застройки в границах земельного участка – 50%. Процент застройки подземной части не регламентируется</p>

Вспомогательные виды разрешенного использования земельных участков и объектов капитального строительства, допустимые только в качестве дополнительных по отношению к основным видам разрешенного использования и условно разрешенным видам использования и осуществляемые совместно с ними и предельные параметры разрешенного строительства, реконструкции объектов капитального строительства

Виды разрешенного использования земельных участков и объектов капитального строительства	Предельные параметры разрешенного строительства, реконструкции объектов капитального строительства
1	2
<p>Виды разрешенного использования земельных участков - аналогичны видам разрешенного использования земельных участков с основными и условно разрешенными видами использования;</p> <p>Возведение вспомогательных объектов осуществляется только при наличии действующего разрешения на строительство основных и условно разрешенных объектов капитального строительства.</p> <p>Для всех видов объектов с основными и условно разрешенными видами использования вспомогательные виды разрешенного использования применяются в отношении объектов, технологически связанных с объектами, имеющими основной и условно разрешенный вид использования или обеспечивающих их безопасность в соответствии с нормативно-техническими документами, в том числе:</p> <ul style="list-style-type: none"> - объекты коммунального хозяйства (электро-, тепло-, газо-, водоснабжение, водоотведение, телефонизация и т.д.), необходимые для инженерного обеспечения объектов основных, условно разрешенных, а также иных вспомогательных видов использования; - проезды общего пользования; - автостоянки и гаражи (в том числе открытого типа, наземные, подземные и многоярусные) для обслуживания посетителей основных, условно разрешенных, а также иных вспомогательных видов использования; 	<p>Минимальная площадь земельных участков - 1 кв. м.</p> <p>Максимальная площадь земельного участка, установленная для объектов вспомогательного назначения равнозначна максимальной площади, предназначенной для основных и(или) условно разрешенных видов использования, с обязательным условием применения понижающего коэффициента 0,5.</p> <p>Минимальная ширина земельных участков вдоль фронта улицы (проезда) - 1 м/не подлежит ограничению (но не более максимальной ширины земельного участка, установленного для объектов с основными и(или) условно разрешенными видами использования, к которым вспомогательные виды разрешенного использования являются дополнительными и осуществляются совместно с ними.</p> <p>Максимальный процент застройки в границах земельного участка, максимальная высота строений, сооружений от уровня земли - равнозначны, параметрам разрешенного строительства, реконструкции объектов с основными и условно разрешенными видами использования, с обязательным условием применения понижающего коэффициента 0,5</p> <p>Минимальные отступы от границ земельных участков - 1 м.</p> <p>Требования в части максимальной высоты, установленные настоящими Правилами, не распространяются на антенны, вентиляционные и дымовые трубы</p>

1	2
<ul style="list-style-type: none"> - благоустроенные, в том числе озелененные территории, детские площадки, площадки для отдыха, спортивных занятий; - постройки хозяйственного назначения (летние кухни, хозяйственные постройки, кладовые, подвалы, бани, бассейны, теплицы, оранжереи, навесы) индивидуального использования; - площадки хозяйственные, в том числе площадки для мусоросборников и выгула собак; - общественные туалеты, надворные туалеты, гидронепроницаемые выгребы, септики; - объекты, обеспечивающие общественную безопасность и безопасность объектов основных и условно разрешенных видов использования, включая противопожарную. 	

Ограничения использования земельных участков и объектов капитального строительства:

Расстояние до красной линии:

- 1) улиц, от общественных зданий – 5 м;
- 2) проездов, от общественных зданий – 3 м;
- 3) от остальных зданий и сооружений - 5 м.

Вспомогательные строения размещать со стороны улиц не допускается. При этом этажность их не должна превышать двух этажей, при условии обеспечения нормативной инсоляции на территории соседних участков.

Все здания, строения и сооружения должны быть обеспечены системами водоотведения с кровли, с целью предотвращения подтопления соседних земельных участков и строений.

Вспомогательные строения, за исключением гаражей, размещать со стороны улиц не допускается.

Поднятие уровня земельного участка путем отсыпки грунта допускается при наличии письменного согласия правообладателей соседних земельных участков, подпись которых должна быть удостоверена нотариально.

Характер ограждения земельных участков со стороны улицы должен быть выдержан в едином стиле как минимум на протяжении одного квартала с обеих сторон улиц с максимально допустимой высотой ограждений 2,0 м. (кроме объектов со

специальными требованиями к ограждению их территории). Ограждения должны быть полностью проветриваемыми и высотой не более 2,0 м.

Допускается устройство функционально оправданных участков сплошного ограждения (в местах интенсивного движения транспорта, размещения септиков, мусорных площадок и других).

Примечание общее.

При размещении зданий, строений и сооружений должны соблюдаться, установленные законодательством о пожарной безопасности и законодательством в области обеспечения санитарно-эпидемиологического благополучия населения, минимальные нормативные противопожарные и санитарно-эпидемиологические разрывы между зданиями, строениями и сооружениями, в том числе и расположенными на соседних земельных участках, а также технические регламенты, градостроительные и строительные нормы и Правила.

В случае если земельный участок или объект капитального строительства находится в границах зоны с особыми условиями использования территорий, на них устанавливаются ограничения использования в соответствии с законодательством Российской Федерации.

Во всех территориальных зонах требуемое (согласно СП 42.13330.2016 Градостроительство. Планировка и застройка городских и сельских поселений. Актуализированная редакция СНиП 2.07.01-89*) количество машиномест на одну расчетную единицу по видам использования должно быть обеспечено на территории земельного участка, в границах которого производится градостроительное изменение.

В соответствии с пунктами 2 и 3 части 4 статьи 36 Градостроительного кодекса Российской Федерации, действие градостроительного регламента не распространяется на земельные участки:

- в границах территорий общего пользования;
- предназначенные для размещения линейных объектов и (или) занятые линейными объектами.

Требования настоящих Правил к предельным минимальным размерам земельных участков не применяются в отношении земельных участков (земель), ранее предоставленных на каком-либо праве (находящихся на ином законном основании) в размерах, менее установленных градостроительными регламентами, в целях их кадастрового учета и государственной регистрации прав на них в указанных размерах.

Формирование земельных участков, предназначенных для размещения объектов улично-дорожной сети, автомобильных дорог и пешеходных тротуаров в границах населенных пунктов, пешеходных переходов, набережных, береговых полос водных объектов общего пользования, скверов, бульваров, площадей, проездов, малых архитектурных форм благоустройства

(земельные участки (территории) общего пользования (код 12.0.)), а также размещение различного рода путей сообщения и сооружений, используемых для перевозки людей или грузов либо передачи веществ (код 7.0) осуществляется в соответствии с действующим законодательством.

Размещение зданий, строений и сооружений возможно при соблюдении требований статей 37, 38, 39, 40, 42 настоящих Правил.

При выдаче разрешения на строительство объектов капитального строительства не допускается размещение нормативных площадок благоустройства многоквартирных жилых домов, а также парковок на территории, предусмотренной для размещения объектов, указанных в перечне видов объектов размещение которых может осуществляться на землях или земельных участках, находящихся в государственной или муниципальной собственности, без предоставления земельных участков и установления сервитутов, утвержденном постановлением Правительства Российской Федерации от 3 декабря 2014 г. № 1300 «Об утверждении перечня видов объектов, размещение которых может осуществляться на землях или земельных участках, находящихся в государственной или муниципальной собственности, без предоставления земельных участков и установления сервитутов».

Р-К. Зона объектов санаторно-курортного назначения

Зона предназначена для сохранения, экологически чистой окружающей среды, природных комплексов и условий (минеральные воды, лечебные грязи, рапа лиманов и озер, лечебный климат, другие природные объекты и условия) и формирования объектов, используемых при лечении и профилактики заболеваний и организации отдыха и досуга населения

Основные виды разрешенного использования земельных участков и объектов капитального строительства, предельные (минимальные и (или) максимальные) размеры земельных участков и предельные параметры разрешенного строительства, реконструкции объектов капитального строительства

Наименование вида разрешенного использования земельного участка	Описание вида разрешенного использования земельного участка	Предельные (минимальные и (или) максимальные) размеры земельных участков и предельные параметры разрешенного строительства, реконструкции объектов капитального строительства
1	2	3
[5.2.1] – Туристическое	Размещение пансионатов, туристических гостиниц,	Минимальная/максимальная площадь земельных участков

1	2	3
обслуживание	кемпингов, домов отдыха, не оказывающих услуги по лечению, а также иных зданий, используемых с целью извлечения предпринимательской выгоды из предоставления жилого помещения для временного проживания в них, размещение детских лагерей	<p>– 1000 кв. м / 20000 кв. м.</p> <p>Минимальная ширина земельных участков вдоль фронта улицы (проезда) – 20 м.</p> <p>Минимальные отступы от границ земельных участков - 3 м.</p> <p>Минимальный отступ строений от красной линии (если не установлены красные линии - от фасадной границы участка) - 5 м.</p> <p>Максимальное количество надземных этажей зданий – 5 этажей (включая мансардный этаж).</p> <p>Максимальная высота строений, сооружений от уровня земли - 20 м.</p> <p>Максимальный процент застройки в границах земельного участка – 60%.</p> <p>Процент застройки подземной части не регламентируется</p>
[9.2] - Курортная деятельность	Использование, в том числе с их извлечением, для лечения и оздоровления человека природных лечебных ресурсов (месторождения минеральных вод, лечебные грязи, рапой лиманов и озер, особый климат и иные природные факторы и условия, которые используются или могут использоваться для профилактики и лечения заболеваний человека), а также охрана лечебных ресурсов от истощения и уничтожения в границах первой зоны округа горно-санитарной или санитарной охраны лечебно-оздоровительных местностей и курорта	<p>Регламенты не устанавливаются.</p> <p>Использование земельных участков определяется уполномоченными федеральными органами исполнительной власти, уполномоченными органами исполнительной власти субъектов Российской Федерации или уполномоченными органами местного самоуправления в соответствии с федеральными законами</p>
[9.2.1] - Санаторная деятельность	Размещение санаториев и профилакториев, обеспечивающих оказание услуги по лечению и оздоровлению населения. Обустройство лечебно-оздоровительных местностей (пляжи, бюветы, места добычи целебной грязи). Размещение лечебно-оздоровительных лагерей	<p>Минимальная/максимальная площадь земельных участков – 5000 кв. м/100000 кв. м.</p> <p>Минимальная ширина земельных участков вдоль фронта улицы (проезда) – 50 м.</p> <p>Минимальные отступы от границ земельных участков - 3 м</p> <p>Минимальный отступ строений от красной линии - 5 м.</p> <p>Максимальная высота строений, сооружений от уровня</p>

1	2	3
		<p>земли - 30 м. Максимальный процент застройки в границах земельного участка – 40% Процент застройки подземной части не регламентируется</p>
<p>[12.0.1] – Улично-дорожная сеть</p>	<p>Размещение объектов улично-дорожной сети: автомобильных дорог, трамвайных путей и пешеходных тротуаров в границах населенных пунктов, пешеходных переходов, бульваров, площадей, проездов, велодорожек и объектов велотранспортной и инженерной инфраструктуры; размещение придорожных стоянок (парковок) транспортных средств в границах городских улиц и дорог, за исключением предусмотренных видами разрешенного использования с кодами 2.7.1, 4.9, 7.2.3, а также некапитальных сооружений, предназначенных для охраны транспортных средств</p>	<p>Регламенты не устанавливаются. Использование земельных участков, на которые действие градостроительных регламентов не распространяется или для которых градостроительные регламенты не устанавливаются, определяется уполномоченными федеральными органами исполнительной власти, уполномоченными органами исполнительной власти субъектов Российской Федерации или уполномоченными органами местного самоуправления в соответствии с федеральными законами</p>
<p>[12.0.2] – Благоустройство территории</p>	<p>Размещение декоративных, технических, планировочных, конструктивных устройств, элементов озеленения, различных видов оборудования и оформления, малых архитектурных форм, некапитальных нестационарных строений и сооружений, информационных щитов и указателей, применяемых как составные части благоустройства территории, общественных туалетов</p>	<p>Регламенты не устанавливаются. Использование земельных участков, на которые действие градостроительных регламентов не распространяется или для которых градостроительные регламенты не устанавливаются, определяется уполномоченными федеральными органами исполнительной власти, уполномоченными органами исполнительной власти субъектов Российской Федерации или уполномоченными органами местного самоуправления в соответствии с федеральными законами</p>

Условно разрешенные виды использования земельных участков и объектов капитального строительства, предельные (минимальные и (или) максимальные) размеры земельных участков и предельные параметры разрешенного строительства, реконструкции объектов капитального строительства

Наименование вида разрешенного использования земельного участка	Описание вида разрешенного использования земельного участка	Предельные (минимальные и (или) максимальные) размеры земельных участков и предельные параметры разрешенного строительства, реконструкции объектов капитального строительства
1	2	3
[3.1.1] - Предоставление коммунальных услуг	Размещение зданий и сооружений, обеспечивающих поставку воды, тепла, электричества, газа, отвод канализационных стоков, очистку и уборку объектов недвижимости (котельных, водозаборов, очистных сооружений, насосных станций, водопроводов, линий электропередач, трансформаторных подстанций, газопроводов, линий связи, телефонных станций, канализаций, стоянок, гаражей и мастерских для обслуживания уборочной и аварийной техники, сооружений, необходимых для сбора и плавки снега)	<p>Минимальная/максимальная площадь земельных участков - 10 кв. м/10000 кв. м.</p> <p>Минимальная ширина земельных участков вдоль фронта улицы (проезда) – 4 м.</p> <p>Минимальные отступы от границ земельных участков - 1 м.</p> <p>Минимальный отступ строений от красной линии - 5 м</p> <p>Максимальное количество надземных этажей зданий – 3 этажа (включая мансардный этаж).</p> <p>Максимальная высота строений, сооружений от уровня земли - 18 м.</p> <p>Максимальный процент застройки в границах земельного участка – 50%.</p> <p>Процент застройки подземной части не регламентируется</p>
[5.1.2] - Обеспечение занятий спортом в помещениях	Размещение спортивных клубов, спортивных залов, бассейнов, физкультурно-оздоровительных комплексов в зданиях и сооружениях	<p>Минимальная/максимальная площадь земельных участков – 50/10000 кв. м.</p> <p>Минимальные отступы от границ земельных участков - 3 м.</p> <p>Максимальное количество надземных этажей зданий – 3 этажа (включая мансардный этаж).</p> <p>Максимальный процент застройки в границах земельного участка – 50% .</p> <p>Минимальный процент озеленения земельного участка – 30 %.</p>

1	2	3
		Процент застройки подземной части не регламентируется

Вспомогательные виды разрешенного использования земельных участков и объектов капитального строительства, допустимые только в качестве дополнительных по отношению к основным видам разрешенного использования и условно разрешенным видам использования и осуществляемые совместно с ними и предельные параметры разрешенного строительства, реконструкции объектов капитального строительства

Виды разрешенного использования земельных участков и объектов капитального строительства	Предельные параметры разрешенного строительства, реконструкции объектов капитального строительства
1	2
<p>Виды разрешенного использования земельных участков - аналогичны видам разрешенного использования земельных участков с основными и условно разрешенными видами использования; Возведение вспомогательных объектов осуществляется только при наличии действующего разрешения на строительство основных и условно разрешенных объектов капитального строительства.</p> <p>Для всех видов объектов с основными и условно разрешенными видами использования вспомогательные виды разрешенного использования применяются в отношении объектов, технологически связанных с объектами, имеющими основной и условно разрешенный вид использования или обеспечивающих их безопасность в соответствии с нормативно-техническими документами, в том числе:</p> <ul style="list-style-type: none"> - объекты коммунального хозяйства (электро-, тепло-, газо-, водоснабжение, водоотведение, телефонизация и т.д.), необходимые для инженерного обеспечения объектов основных, условно разрешенных, а также иных вспомогательных видов использования; - проезды общего пользования; - автостоянки и гаражи (в том числе открытого типа, наземные, подземные и многоэтажные) для обслуживания жителей и посетителей основных, условно разрешенных, а также иных вспомогательных видов использования; 	<p>Минимальная площадь земельных участков - 1 кв. м.</p> <p>Максимальная площадь земельного участка, установленная для объектов вспомогательного назначения равнозначна максимальной площади, предназначенной для основных и(или) условно разрешенных видов использования, с обязательным условием применения понижающего коэффициента 0,5.</p> <p>Минимальная ширина земельных участков вдоль фронта улицы (проезда) - 1 м/не подлежит ограничению (но не более максимальной ширины земельного участка, установленного для объектов с основными и(или) условно разрешенными видами использования, к которым вспомогательные виды разрешенного использования являются дополнительными и осуществляются совместно с ними.</p> <p>Максимальный процент застройки в границах земельного участка, максимальная высота строений, сооружений от уровня земли - равнозначны, параметрам разрешенного строительства, реконструкции объектов с основными и условно разрешенными видами использования, с обязательным условием применения понижающего коэффициента 0,5.</p> <p>Минимальные отступы от границ земельных участков - 1 м.</p> <p>Требования в части максимальной высоты, установленные настоящими Правилами, не распространяются на антенны, вентиляционные и дымовые трубы</p>

1	2
<ul style="list-style-type: none"> - благоустроенные, в том числе озелененные территории, детские площадки, площадки для отдыха, спортивных занятий; - постройки хозяйственного назначения (летние кухни, хозяйственные постройки, кладовые, подвалы, бани, бассейны, теплицы, оранжереи, навесы) индивидуального использования; - площадки хозяйственные, в том числе площадки для мусоросборников и выгула собак; - общественные туалеты, надворные туалеты, гидронепроницаемые выгребы, септики; - объекты, обеспечивающие общественную безопасность и безопасность объектов основных и условно разрешенных видов использования, включая противопожарную 	

Ограничения использования земельных участков и объектов капитального строительства:

Расстояние до красной линии:

- 1) улиц, от общественных зданий – 5 м;
- 2) проездов, от общественных зданий – 3 м;
- 3) от остальных зданий и сооружений - 5 м.

Все здания, строения и сооружения должны быть обеспечены системами водоотведения с кровли, с целью предотвращения подтопления соседних земельных участков и строений.

Вспомогательные строения, за исключением гаражей, размещать со стороны улиц не допускается.

Изменение общего рельефа земельного участка, осуществляемое путем выемки или насыпи земли, ведущее к изменению существующей водоотводной (дренажной) системы, к заболачиванию (переувлажнению) смежных участков или нарушению иных законных прав их владельцев, не допускается. При необходимости изменения рельефа должны быть выполнены мероприятия по недопущению возможных негативных последствий.

Характер ограждения земельных участков со стороны улицы должен быть выдержан в едином стиле как минимум на протяжении одного квартала с обеих сторон улиц с максимально допустимой высотой ограждений 2,0 м. (кроме объектов со специальными требованиями к ограждению их территории). Ограждения должны быть полностью проветриваемыми и высотой не более 2,0 м.

Допускается устройство функционально оправданных участков сплошного ограждения (в местах интенсивного движения транспорта, размещения септиков, мусорных площадок и других).

Примечание общее.

При размещении зданий, строений и сооружений должны соблюдаться, установленные законодательством о пожарной безопасности и законодательством в области обеспечения санитарно-эпидемиологического благополучия населения, минимальные нормативные противопожарные и санитарно-эпидемиологические разрывы между зданиями, строениями и сооружениями, в том числе и расположенными на соседних земельных участках, а также технические регламенты, градостроительные и строительные нормы и Правила.

В случае если земельный участок или объект капитального строительства находится в границах зоны с особыми условиями использования территорий, на них устанавливаются ограничения использования в соответствии с законодательством Российской Федерации.

Во всех территориальных зонах требуемое (согласно СП 42.13330.2016 Градостроительство. Планировка и застройка городских и сельских поселений. Актуализированная редакция СНиП 2.07.01-89*) количество машиномест на одну расчетную единицу по видам использования должно быть обеспечено на территории земельного участка, в границах которого производится градостроительное изменение.

В соответствии с пунктами 2 и 3 части 4 статьи 36 Градостроительного кодекса Российской Федерации, действие градостроительного регламента не распространяется на земельные участки:

- в границах территорий общего пользования;
- предназначенные для размещения линейных объектов и (или) занятые линейными объектами.

Требования настоящих Правил к предельным минимальным размерам земельных участков не применяются в отношении земельных участков (земель), ранее предоставленных на каком-либо праве (находящихся на ином законном основании) в размерах, менее установленных градостроительными регламентами, в целях их кадастрового учета и государственной регистрации прав на них в указанных размерах.

Формирование земельных участков, предназначенных для размещения объектов улично-дорожной сети, автомобильных дорог и пешеходных тротуаров в границах населенных пунктов, пешеходных переходов, набережных, береговых полос водных объектов общего пользования, скверов, бульваров, площадей, проездов, малых архитектурных форм благоустройства (земельные участки (территории) общего пользования (код 12.0.)), а также размещение различного рода путей сообщения и

сооружений, используемых для перевозки людей или грузов либо передачи веществ (код 7.0) осуществляется в соответствии с действующим законодательством.

Размещение зданий, строений и сооружений возможно при соблюдении требований статей 37, 38, 39, 40, 42, 44 настоящих Правил.

При выдаче разрешения на строительство объектов капитального строительства не допускается размещение нормативных площадок благоустройства многоквартирных жилых домов, а также парковок на территории, предусмотренной для размещения объектов, указанных в перечне видов объектов размещение которых может осуществляться на землях или земельных участках, находящихся в государственной или муниципальной собственности, без предоставления земельных участков и установления сервитутов, утвержденном, постановлением Правительства Российской Федерации от 3 декабря 2014 г. № 1300 «Об утверждении перечня видов объектов, размещение которых может осуществляться на землях или земельных участках, находящихся в государственной или муниципальной собственности, без предоставления земельных участков и установления сервитутов».

ЗОНЫ СПЕЦИАЛЬНОГО НАЗНАЧЕНИЯ

В состав зон специального назначения могут включаться зоны, занятые кладбищами, крематориями, скотомогильниками, объектами размещения отходов потребления и иными объектами, размещение которых может быть обеспечено только путем выделения указанных зон и недопустимо в других территориальных зонах.

СН.1. Зона кладбищ

Основные виды разрешенного использования земельных участков и объектов капитального строительства, предельные (минимальные и (или) максимальные) размеры земельных участков и предельные параметры разрешенного строительства, реконструкции объектов капитального строительства

Наименование вида разрешенного использования земельного участка	Описание вида разрешенного использования земельного участка	Предельные (минимальные и (или) максимальные) размеры земельных участков и предельные параметры разрешенного строительства, реконструкции объектов капитального строительства
1	2	3
[12.0.1] – Улично-дорожная сеть	Размещение объектов улично-дорожной сети: автомобильных дорог, трамвайных путей и пешеходных тротуаров в границах населенных пунктов, пешеходных переходов, бульваров, площадей, проездов, велодорожек и объектов велотранспортной и инженерной инфраструктуры; размещение придорожных стоянок (парковок) транспортных средств в границах городских улиц и дорог, за исключением предусмотренных видами разрешенного использования с кодами 2.7.1, 4.9, 7.2.3, а также некапитальных сооружений, предназначенных для охраны транспортных средств	Регламенты не устанавливаются. Использование земельных участков, на которые действие градостроительных регламентов не распространяется или для которых градостроительные регламенты не устанавливаются, определяется уполномоченными федеральными органами исполнительной власти, уполномоченными органами исполнительной власти субъектов Российской Федерации или уполномоченными органами местного самоуправления в соответствии с федеральными законами

1	2	3
[12.1] - Ритуальная деятельность	Размещение кладбищ, крематориев и мест захоронения; размещение соответствующих культовых сооружений; осуществление деятельности по производству продукции ритуально-обрядового назначения	Минимальный/максимальный размер земельного участка – 100/40 0000 кв.м. Минимальный отступ строений от красной линии (если не установлены красные линии - от фасадной границы участка) - 5 м. Максимальное количество надземных этажей зданий – 4 этажа. Максимальная высота зданий– 30 м. Максимальный процент застройки в границах земельного участка – 70%. Минимальный процент озеленения земельного участка – 30 %. Процент застройки подземной части не регламентируется

Условно разрешенные виды использования земельных участков и объектов капитального строительства, предельные (минимальные и (или) максимальные) размеры земельных участков и предельные параметры разрешенного строительства, реконструкции объектов капитального строительства

Наименование вида разрешенного использования земельного участка	Описание вида разрешенного использования земельного участка	Предельные (минимальные и (или) максимальные) размеры земельных участков и предельные параметры разрешенного строительства, реконструкции объектов капитального строительства
1	2	3
[3.7.1] - Осуществление религиозных обрядов	Размещение зданий и сооружений, предназначенных для совершения религиозных обрядов и церемоний (в том числе церкви, соборы, храмы, часовни, мечети, молельные дома, синагоги)	Минимальная/максимальная площадь земельных участков - 400/5000 кв. м. Минимальные отступы от границ земельных участков - 3 м. Минимальный отступ строений от красной линии - 5 м. Максимальная высота зданий, строений, сооружений от уровня земли - 30 м. Максимальный процент застройки в границах земельного

1	2	3
		участка – 50% Минимальный процент озеленения земельного участка – 30%. Процент застройки подземной части не регламентируется
[3.7.2] - Религиозное управление и образование	Размещение зданий, предназначенных для постоянного местонахождения духовных лиц, паломников и послушников в связи с осуществлением ими религиозной службы, а также для осуществления благотворительной и религиозной образовательной деятельности (монастыри, скиты, дома священнослужителей, воскресные и религиозные школы, семинарии, духовные училища)	Минимальная/максимальная площадь земельных участков - 400/5000 кв. м. Минимальные отступы от границ земельных участков - 3 м. Максимальная высота зданий, строений, сооружений от уровня земли - 30 м. Максимальный процент застройки в границах земельного участка – 50%. Минимальный процент озеленения земельного участка – 30%. Процент застройки подземной части не регламентируется

Вспомогательные виды разрешенного использования земельных участков и объектов капитального строительства, допустимые только в качестве дополнительных по отношению к основным видам разрешенного использования и условно разрешенным видам использования и осуществляемые совместно с ними и предельные параметры разрешенного строительства, реконструкции объектов капитального строительства

Виды разрешенного использования земельных участков и объектов капитального строительства	Предельные параметры разрешенного строительства, реконструкции объектов капитального строительства
1	2
Виды разрешенного использования земельных участков - аналогичны видам разрешенного использования земельных участков с основными и условно разрешенными видами использования; Возведение вспомогательных объектов осуществляется только при наличии действующего разрешения на строительство основных и условно разрешенных объектов капитального строительства. Для всех видов объектов с основными и условно разрешенными	Минимальная площадь земельных участков - 1 кв. м. Максимальная площадь земельного участка, установленная для объектов вспомогательного назначения равнозначна максимальной площади, предназначенной для основных и(или) условно разрешенных видов использования, с обязательным условием применения понижающего коэффициента 0,5. Минимальная ширина земельных участков вдоль фронта улицы (проезда) -

1	2
<p>видами использования вспомогательные виды разрешенного использования применяются в отношении объектов, технологически связанных с объектами, имеющими основной и условно разрешенный вид использования или обеспечивающих их безопасность в соответствии с нормативно-техническими документами, в том числе:</p> <ul style="list-style-type: none"> - объекты коммунального хозяйства (электро-, тепло-, газо-, водоснабжение, водоотведение, телефонизация и т.д.), необходимые для инженерного обеспечения объектов основных, условно разрешенных, а также иных вспомогательных видов использования; - проезды общего пользования; - автостоянки и гаражи (в том числе открытого типа, наземные, подземные и многоэтажные) для обслуживания основных, условно разрешенных, а также иных вспомогательных видов использования; - благоустроенные, в том числе озелененные территории, площадки для отдыха; - постройки хозяйственного назначения; - площадки хозяйственные, в том числе площадки для мусоросборников; - общественные туалеты, надворные туалеты, гидронепроницаемые выгребы, септики; - объекты, обеспечивающие общественную безопасность и безопасность объектов основных и условно разрешенных видов использования, включая противопожарную 	<p>1 м/не подлежит ограничению (но не более максимальной ширины земельного участка, установленного для объектов с основными и(или) условно разрешенными видами использования, к которым вспомогательные виды разрешенного использования являются дополнительными и осуществляются совместно с ними.</p> <p>Максимальный процент застройки в границах земельного участка, максимальная высота строений, сооружений от уровня земли - равнозначны, параметрам разрешенного строительства, реконструкции объектов с основными и условно разрешенными видами использования, с обязательным условием применения понижающего коэффициента 0,5.</p> <p>Минимальные отступы от границ земельных участков - 1 м.</p> <p>Требования в части максимальной высоты, установленные настоящими Правилами, не распространяются на антенны, вентиляционные и дымовые трубы</p>

Ограничения использования земельных участков и объектов капитального строительства:

Расстояние до красной линии:

- 1) улиц, от общественных зданий – 5 м;
- 2) проездов, от общественных зданий – 3 м;
- 3) от остальных зданий и сооружений - 5 м.

Допускается уменьшение отступа либо расположение зданий, строений и сооружений по красной линии с учетом сложившейся градостроительной ситуации и линией застройки;

Примечание общее.

При размещении зданий, строений и сооружений должны соблюдаться, установленные законодательством о пожарной безопасности и законодательством в области обеспечения санитарно-эпидемиологического благополучия населения, минимальные нормативные противопожарные и санитарно-эпидемиологические разрывы между зданиями, строениями и сооружениями, в том числе и расположенными на соседних земельных участках, а также технические регламенты, градостроительные и строительные нормы и Правила.

В случае если земельный участок или объект капитального строительства находится в границах зоны с особыми условиями использования территорий, на них устанавливаются ограничения использования в соответствии с законодательством Российской Федерации.

Во всех территориальных зонах требуемое (согласно СП 42.13330.2016 Градостроительство. Планировка и застройка городских и сельских поселений. Актуализированная редакция СНиП 2.07.01-89*) количество машиномест на одну расчетную единицу по видам использования должно быть обеспечено на территории земельного участка, в границах которого производится градостроительное изменение.

В соответствии с пунктами 2 и 3 части 4 статьи 36 Градостроительного кодекса Российской Федерации, действие градостроительного регламента не распространяется на земельные участки:

- в границах территорий общего пользования;
- предназначенные для размещения линейных объектов и (или) занятые линейными объектами.

Требования настоящих Правил к предельным минимальным размерам земельных участков не применяются в отношении земельных участков (земель), ранее предоставленных на каком-либо праве (находящихся на ином законном основании) в размерах, менее установленных градостроительными регламентами, в целях их кадастрового учета и государственной регистрации прав на них в указанных размерах.

Формирование земельных участков, предназначенных для размещения объектов улично-дорожной сети, автомобильных дорог и пешеходных тротуаров в границах населенных пунктов, пешеходных переходов, набережных, береговых полос водных объектов общего пользования, скверов, бульваров, площадей, проездов, малых архитектурных форм благоустройства (земельные участки

(территории) общего пользования (код 12.0.)), а также размещение различного рода путей сообщения и сооружений, используемых для перевозки людей или грузов либо передачи веществ (код 7.0) осуществляется в соответствии с действующим законодательством.

Размещение зданий, строений и сооружений возможно при соблюдении требований статей 37, 38, 39, 40, 42, 44 настоящих Правил.

СН-2. Зона размещения отходов потребления

Основные виды разрешенного использования земельных участков и объектов капитального строительства, предельные (минимальные и (или) максимальные) размеры земельных участков и предельные параметры разрешенного строительства, реконструкции объектов капитального строительства

Наименование вида разрешенного использования земельного участка	Описание вида разрешенного использования земельного участка	Предельные (минимальные и (или) максимальные) размеры земельных участков и предельные параметры разрешенного строительства, реконструкции объектов капитального строительства
1	2	3
[12.2] – Специальная деятельность	Размещение, хранение, захоронение, утилизация, накопление, обработка, обезвреживание отходов производства и потребления, медицинских отходов, биологических отходов, радиоактивных отходов, веществ, разрушающих озоновый слой, а также размещение объектов размещения отходов, захоронения, хранения, обезвреживания таких отходов (скотомогильников, мусоросжигательных и мусороперерабатывающих заводов, полигонов по захоронению и сортировке бытового мусора и отходов, мест сбора вещей для их вторичной переработки)	<p>Минимальная/максимальная площадь земельных участков - 1000 кв. м/400000 кв. м.</p> <p>Минимальные отступы от границ земельных участков - 5 м.</p> <p>Максимальное количество надземных этажей зданий – 3 этажа (включая мансардный этаж).</p> <p>Максимальная высота строений, сооружений от уровня земли - 12 м.</p> <p>Максимальный процент застройки в границах земельного участка – 60%.</p> <p>Процент застройки подземной части не регламентируется</p>

Условно разрешенные виды использования земельных участков и объектов капитального строительства, предельные (минимальные и (или) максимальные) размеры земельных участков и предельные параметры разрешенного строительства, реконструкции объектов капитального строительства

Виды разрешенного использования земельных участков	Виды разрешенного использования объектов капитального строительства	Предельные (минимальные и (или) максимальные) размеры земельных участков и предельные параметры разрешенного строительства, реконструкции объектов капитального строительства
Не подлежат установлению	Не подлежат установлению	Не подлежат установлению

Вспомогательные виды разрешенного использования земельных участков и объектов капитального строительства, допустимые только в качестве дополнительных по отношению к основным видам разрешенного использования и условно разрешенным видам использования и осуществляемые совместно с ними и предельные параметры разрешенного строительства, реконструкции объектов капитального строительства

Виды разрешенного использования земельных участков и объектов капитального строительства	Предельные параметры разрешенного строительства, реконструкции объектов капитального строительства
1	2
<p>Виды разрешенного использования земельных участков - аналогичны видам разрешенного использования земельных участков с основными и условно разрешенными видами использования;</p> <p>Возведение вспомогательных объектов осуществляется только при наличии действующего разрешения на строительство основных и условно разрешенных объектов капитального строительства.</p> <p>Для всех видов объектов с основными и условно разрешенными видами использования вспомогательные виды разрешенного использования применяются в отношении объектов, технологически связанных с объектами, имеющими основной и условно разрешенный вид использования или обеспечивающих их безопасность в соответствии с нормативно-техническими документами, в том числе:</p> <ul style="list-style-type: none"> - объекты коммунального хозяйства (электро-, тепло-, газо-, водоснабжение, водоотведение, телефонизация и т.д.), необходимые 	<p>Минимальная площадь земельных участков - 1 кв. м.</p> <p>Максимальная площадь земельного участка, установленная для объектов вспомогательного назначения равнозначна максимальной площади, предназначенной для основных и(или) условно разрешенных видов использования, с обязательным условием применения понижающего коэффициента 0,5.</p> <p>Минимальная ширина земельных участков вдоль фронта улицы (проезда) - 1 м/не подлежит ограничению (но не более максимальной ширины земельного участка, установленного для объектов с основными и(или) условно разрешенными видами использования, к которым вспомогательные виды разрешенного использования являются дополнительными и осуществляются совместно с ними.</p> <p>Максимальный процент застройки в границах земельного участка, максимальная высота строений, сооружений от уровня земли -</p>

1	2
<p>для инженерного обеспечения объектов основных, условно разрешенных, а также иных вспомогательных видов использования;</p> <ul style="list-style-type: none"> - проезды общего пользования; - автостоянки и гаражи (в том числе открытого типа, наземные, подземные и многоэтажные) для обслуживания основных, условно разрешенных, а также иных вспомогательных видов использования; - благоустроенные, в том числе озелененные территории, площадки для отдыха; - постройки хозяйственного назначения; - площадки хозяйственные, в том числе площадки для мусоросборников; - общественные туалеты, надворные туалеты, гидронепроницаемые выгребы, септики; - объекты, обеспечивающие общественную безопасность и безопасность объектов основных и условно разрешенных видов использования, включая противопожарную 	<p>равнозначны, параметрам разрешенного строительства, реконструкции объектов с основными и условно разрешенными видами использования, с обязательным условием применения понижающего коэффициента 0,5.</p> <p>Минимальные отступы от границ земельных участков - 1 м.</p> <p>Требования в части максимальной высоты, установленные настоящими Правилами, не распространяются на антенны, вентиляционные и дымовые трубы</p>

Ограничения использования земельных участков и объектов капитального строительства:

Расстояние до красной линии:

- 1) улиц, от общественных зданий – 5 м;
- 2) проездов, от общественных зданий – 3 м;
- 3) от остальных зданий и сооружений - 5 м.

Вспомогательные строения размещать со стороны улиц не допускается. При этом этажность их не должна превышать двух этажей, при условии обеспечения нормативной инсоляции на территории соседних участков.

Примечание общее.

При размещении зданий, строений и сооружений должны соблюдаться, установленные законодательством о пожарной безопасности и законодательством в области обеспечения санитарно-эпидемиологического благополучия населения, минимальные нормативные противопожарные и санитарно-эпидемиологические разрывы между зданиями, строениями и сооружениями, в том числе и расположенными на соседних земельных участках, а также технические регламенты, градостроительные и строительные нормы и Правила.

В случае если земельный участок или объект капитального строительства находится в границах зоны с особыми условиями использования территорий, на них устанавливаются ограничения использования в соответствии с законодательством Российской Федерации.

Во всех территориальных зонах требуемое (согласно СП 42.13330.2011. Свод правил. Градостроительство. Планировка и застройка городских и сельских поселений) количество машиномест на одну расчетную единицу по видам использования должно быть обеспечено на территории земельного участка, в границах которого производится градостроительное изменение.

В соответствии с пунктами 2 и 3 части 4 статьи 36 Градостроительного кодекса Российской Федерации, действие градостроительного регламента не распространяется на земельные участки:

- в границах территорий общего пользования;
- предназначенные для размещения линейных объектов и (или) занятые линейными объектами.

Требования настоящих Правил к предельным минимальным размерам земельных участков не применяются в отношении земельных участков (земель), ранее предоставленных на каком-либо праве (находящихся на ином законном основании) в размерах, менее установленных градостроительными регламентами, в целях их кадастрового учета и государственной регистрации прав на них в указанных размерах.

Формирование земельных участков, предназначенных для размещения объектов улично-дорожной сети, автомобильных дорог и пешеходных тротуаров в границах населенных пунктов, пешеходных переходов, набережных, береговых полос водных объектов общего пользования, скверов, бульваров, площадей, проездов, малых архитектурных форм благоустройства (земельные участки (территории) общего пользования (код 12.0.)), а также размещение различного рода путей сообщения и сооружений, используемых для перевозки людей или грузов либо передачи веществ (код 7.0) осуществляется в соответствии с действующим законодательством.

Размещение зданий, строений и сооружений возможно при соблюдении требований статей 37, 38, 39, 40, 42, 44 настоящих Правил.

ЗОНЫ ВОЕННЫХ ОБЪЕКТОВ И ИНЫХ РЕЖИМНЫХ ТЕРРИТОРИЙ

В. Зона военных объектов и иных режимных территорий

Зона В предназначена для размещения объектов, в отношении территорий которых устанавливается особый режим, порядок использования территории определяется федеральными органами исполнительной власти и органами

исполнительной власти субъекта Федерации по согласованию с органами местного самоуправления в соответствии с федеральными законами.

Основные виды разрешенного использования земельных участков и объектов капитального строительства, предельные (минимальные и (или) максимальные) размеры земельных участков и предельные параметры разрешенного строительства, реконструкции объектов капитального строительства

Наименование вида разрешенного использования земельного участка	Описание вида разрешенного использования земельного участка	Предельные (минимальные и (или) максимальные) размеры земельных участков и предельные параметры разрешенного строительства, реконструкции объектов капитального строительства
1	2	3
[8.1] - Обеспечение вооруженных сил	<p>Размещение объектов капитального строительства, предназначенных для разработки, испытания, производства ремонта или уничтожения вооружения, техники военного назначения и боеприпасов.</p> <p>Обустройство земельных участков в качестве испытательных полигонов, мест уничтожения вооружения и захоронения отходов, возникающих в связи с использованием, производством, ремонтом или уничтожением вооружений или боеприпасов.</p> <p>Размещение объектов капитального строительства, необходимых для создания и хранения запасов материальных ценностей в государственном и мобилизационном резервах (хранилища, склады и другие объекты).</p> <p>Размещение объектов, для обеспечения безопасности которых были созданы закрытые административно-территориальные образования</p>	<p>Минимальная/максимальная площадь земельных участков - 5000 кв. м/1000000 кв. м.</p> <p>Минимальная ширина земельных участков вдоль фронта улицы (проезда) – 50 м.</p> <p>Минимальный отступ от границ земельного участка, за пределами которых запрещено строительство зданий, строений, сооружений - 3 м.</p> <p>Минимальный отступ строений от красной линии - 5 м.</p> <p>Максимальная высота – 100 м.</p> <p>Максимальный процент застройки в границах земельного участка – 60%.</p> <p>Процент застройки подземной части не регламентируется</p>
[8.3] - Обеспечение внутреннего правопорядка	Размещение объектов капитального строительства, необходимых для подготовки и	Минимальная/максимальная площадь земельных участков - 100 кв. м/50000 кв. м;

1	2	3
	поддержания в готовности органов внутренних дел, Росгвардии и спасательных служб, в которых существует военизированная служба; размещение объектов гражданской обороны, за исключением объектов гражданской обороны, являющихся частями производственных зданий	<p>Минимальная ширина земельных участков вдоль фронта улицы (проезда) – 10 м;</p> <p>Минимальный отступ строений от красной линии (если не установлены красные линии - от фасадной границы участка) - 5 м.</p> <p>Минимальные отступы от границ земельных участков - 3 м.</p> <p>Максимальная высота строений, сооружений от уровня земли - 20 м.</p> <p>Максимальный процент застройки в границах земельного участка – 80%.</p> <p>Процент застройки подземной части не регламентируется</p>
[8.4] - Обеспечение деятельности по исполнению наказаний	Размещение объектов капитального строительства для создания мест лишения свободы (следственные изоляторы, тюрьмы, поселения)	<p>Минимальная/максимальная площадь земельных участков - 1000 кв. м/50000 кв. м;</p> <p>Минимальная ширина земельных участков вдоль фронта улицы (проезда) – 25 м;</p> <p>Минимальный отступ строений от красной линии (если не установлены красные линии - от фасадной границы участка) - 5 м.</p> <p>Минимальный отступ от границ земельного участка, за пределами которых запрещено строительство зданий, строений, сооружений, - 3 м.</p> <p>Максимальная высота – 20 м.</p> <p>Максимальный процент застройки в границах земельного участка – 80%</p> <p>Процент застройки подземной части не регламентируется</p>
[3.1.1] - Предоставление коммунальных услуг	Размещение зданий и сооружений, обеспечивающих поставку воды, тепла, электричества, газа, отвод канализационных стоков, очистку и уборку объектов недвижимости (котельных, водозаборов, очистных сооружений, насосных станций, водопроводов, линий электропередач, трансформаторных подстанций,	<p>Минимальная/максимальная площадь земельных участков - 10 кв. м/10000 кв. м.</p> <p>Минимальная ширина земельных участков вдоль фронта улицы (проезда) – 4 м.</p> <p>Минимальные отступы от границ земельных участков - 1 м.</p> <p>Минимальный отступ строений от красной линии - 5 м</p>

1	2	3
	газопроводов, линий связи, телефонных станций, канализаций, стоянок, гаражей и мастерских для обслуживания уборочной и аварийной техники, сооружений, необходимых для сбора и плавки снега)	<p>Максимальное количество надземных этажей зданий – 3 этажа (включая мансардный этаж).</p> <p>Максимальная высота строений, сооружений от уровня земли - 18 м.</p> <p>Максимальный процент застройки в границах земельного участка – 50%.</p> <p>Процент застройки подземной части не регламентируется</p>
[6.8] - Связь	Размещение объектов связи, радиовещания, телевидения, включая воздушные радиорелейные, надземные и подземные кабельные линии связи, линии радификации, антенные поля, усилительные пункты на кабельных линиях связи, инфраструктуру спутниковой связи и телерадиовещания, за исключением объектов связи, размещение которых предусмотрено содержанием видов разрешенного использования с кодами 3.1.1, 3.2.3	<p>Минимальная/максимальная площадь земельных участков - 10 /10000 кв. м.</p> <p>Минимальная ширина земельных участков вдоль фронта улицы (проезда) – 4 м.</p> <p>Минимальные отступы от границ земельных участков - 1 м.</p> <p>Минимальный отступ строений от красной линии - 5 м.</p> <p>Максимальное количество надземных этажей зданий – 5 этажей (включая мансардный этаж).</p> <p>Максимальная высота строений, сооружений от уровня земли - 18 м.</p> <p>Максимальный процент застройки в границах земельного участка – 50%.</p> <p>Процент застройки подземной части не регламентируется</p>

Условно разрешенные виды использования земельных участков и объектов капитального строительства, предельные (минимальные и (или) максимальные) размеры земельных участков и предельные параметры разрешенного строительства, реконструкции объектов капитального строительства

Наименование вида разрешенного использования земельного участка	Описание вида разрешенного использования земельного участка	Предельные (минимальные и (или) максимальные) размеры земельных участков и предельные параметры разрешенного строительства, реконструкции объектов капитального строительства
1	2	3
[4.9] – Служебные гаражи	Размещение постоянных или временных гаражей, стоянок для хранения служебного автотранспорта, используемого в целях осуществления видов деятельности, предусмотренных видами разрешенного использования с кодами 3.0, 4.0, а также для стоянки и хранения транспортных средств общего пользования, в том числе в депо	Минимальная/максимальная площадь земельных участков – 50/5000 кв. м. Минимальная ширина земельных участков вдоль фронта улицы (проезда) – 10 м. Минимальные отступы от границ земельных участков - 3 м. Максимальное количество надземных этажей зданий – 5 этажей (включая мансардный этаж). Максимальная высота строений, сооружений от уровня земли - 18 м Максимальный процент застройки в границах земельного участка – 70%. Процент застройки подземной части не регламентируется

Вспомогательные виды разрешенного использования земельных участков и объектов капитального строительства, допустимые только в качестве дополнительных по отношению к основным видам разрешенного использования и условно разрешенным видам использования и осуществляемые совместно с ними и предельные параметры разрешенного строительства, реконструкции объектов капитального строительства

Виды разрешенного использования земельных участков и объектов капитального строительства	Предельные параметры разрешенного строительства, реконструкции объектов капитального строительства
1	2
Виды разрешенного использования земельных участков -	Минимальная площадь земельных участков - 1 кв. м.

1	2
<p>аналогичны видам разрешенного использования земельных участков с основными и условно разрешенными видами использования;</p> <p>Возведение вспомогательных объектов осуществляется только при наличии действующего разрешения на строительство основных и условно разрешенных объектов капитального строительства.</p> <p>Для всех видов объектов с основными и условно разрешенными видами использования вспомогательные виды разрешенного использования применяются в отношении объектов, технологически связанных с объектами, имеющими основной и условно разрешенный вид использования или обеспечивающих их безопасность в соответствии с нормативно-техническими документами, в том числе:</p> <ul style="list-style-type: none"> - объекты коммунального хозяйства (электро-, тепло-, газо-, водоснабжение, водоотведение, телефонизация и т.д.), необходимые для инженерного обеспечения объектов основных, условно разрешенных, а также иных вспомогательных видов использования; - проезды общего пользования; - автостоянки и гаражи (в том числе открытого типа, наземные, подземные и многоэтажные) для обслуживания жителей и посетителей основных, условно разрешенных, а также иных вспомогательных видов использования; - благоустроенные, в том числе озелененные территории, детские площадки, площадки для отдыха, спортивных занятий; - постройки хозяйственного назначения; - площадки хозяйственные, в том числе площадки для мусоросборников; - общественные туалеты, надворные туалеты, гидронепроницаемые выгребы, септики; - объекты, обеспечивающие общественную безопасность и безопасность объектов основных и условно разрешенных видов использования, включая противопожарную. 	<p>Максимальная площадь земельного участка, установленная для объектов вспомогательного назначения равнозначна максимальной площади, предназначенной для основных и(или) условно разрешенных видов использования, с обязательным условием применения понижающего коэффициента 0,5.</p> <p>Минимальная ширина земельных участков вдоль фронта улицы (проезда) - 1 м/не подлежит ограничению (но не более максимальной ширины земельного участка, установленного для объектов с основными и(или) условно разрешенными видами использования, к которым вспомогательные виды разрешенного использования являются дополнительными и осуществляются совместно с ними.</p> <p>Максимальный процент застройки в границах земельного участка, максимальная высота строений, сооружений от уровня земли - равнозначны, параметрам разрешенного строительства, реконструкции объектов с основными и условно разрешенными видами использования, с обязательным условием применения понижающего коэффициента 0,5</p> <p>Минимальные отступы от границ земельных участков - 1 м.</p> <p>Требования в части максимальной высоты, установленные настоящими Правилами, не распространяются на антенны, вентиляционные и дымовые трубы</p>

Ограничения использования земельных участков и объектов капитального строительства:

Расстояние до красной линии:

- 1) от Пожарных депо - 10 м (15 м - для депо I типа);
- 2) улиц, от жилых и общественных зданий – 5 м;
- 3) проездов, от жилых и общественных зданий – 3 м;
- 4) от остальных зданий и сооружений - 5 м.

Примечание общее.

При размещении зданий, строений и сооружений должны соблюдаться, установленные законодательством о пожарной безопасности и законодательством в области обеспечения санитарно-эпидемиологического благополучия населения, минимальные нормативные противопожарные и санитарно-эпидемиологические разрывы между зданиями, строениями и сооружениями, в том числе и расположенными на соседних земельных участках, а также технические регламенты, градостроительные и строительные нормы и Правила.

В случае если земельный участок или объект капитального строительства находится в границах зоны с особыми условиями использования территорий, на них устанавливаются ограничения использования в соответствии с законодательством Российской Федерации.

Во всех территориальных зонах требуемое (согласно СП 42.13330.2016 Градостроительство. Планировка и застройка городских и сельских поселений. Актуализированная редакция СНиП 2.07.01-89*) количество машиномест на одну расчетную единицу по видам использования должно быть обеспечено на территории земельного участка, в границах которого производится градостроительное изменение.

В соответствии с пунктами 2 и 3 части 4 статьи 36 Градостроительного кодекса Российской Федерации, действие градостроительного регламента не распространяется на земельные участки:

- в границах территорий общего пользования;
- предназначенные для размещения линейных объектов и (или) занятые линейными объектами.

Требования настоящих Правил к предельным минимальным размерам земельных участков не применяются в отношении земельных участков (земель), ранее предоставленных на каком-либо праве (находящихся на ином законном основании) в размерах, менее установленных градостроительными регламентами, в целях их кадастрового учета и государственной регистрации прав на них в указанных размерах.

Формирование земельных участков, предназначенных для размещения объектов улично-дорожной сети, автомобильных дорог и пешеходных тротуаров в границах населенных пунктов, пешеходных переходов, набережных, береговых полос водных объектов общего пользования, скверов, бульваров, площадей, проездов, малых архитектурных форм благоустройства (земельные участки (территории) общего пользования (код 12.0.)), а также размещение различного рода путей сообщения и сооружений, используемых для перевозки людей или грузов либо передачи веществ (код 7.0) осуществляется в соответствии с действующим законодательством.

Размещение зданий, строений и сооружений возможно при соблюдении требований статей 37, 38, 39, 40, 42, 44 настоящих Правил.

ИНЫЕ ВИДЫ ТЕРРИТОРИАЛЬНЫХ ЗОН:

ИВ-1. Зона озеленения специального назначения.

Зона ИВ-1 предназначена для организации охраны окружающей среды и создания защитных и охранных зон, в том числе санитарно-защитных зон, озелененных территорий, зеленых зон, лесопарковых зон и иных защитных и охранных зон, изъятых из интенсивного хозяйственного использования с ограниченным режимом природопользования.

Основные виды разрешенного использования земельных участков и объектов капитального строительства, предельные (минимальные и (или) максимальные) размеры земельных участков и предельные параметры разрешенного строительства, реконструкции объектов капитального строительства

Наименование вида разрешенного использования земельного участка	Описание вида разрешенного использования земельного участка	Предельные (минимальные и (или) максимальные) размеры земельных участков и предельные параметры разрешенного строительства, реконструкции объектов капитального строительства
1	2	3
[9.1] - Охрана природных территорий	Сохранение отдельных естественных качеств окружающей природной среды путем ограничения хозяйственной деятельности в данной зоне, в частности: создание и уход за запретными полосами, создание и уход за защитными лесами, в том числе	Минимальная/максимальная площадь земельных участков - 100 кв. м/1000000 кв. м; минимальная ширина земельных участков вдоль фронта улицы (проезда) – 5 м; Минимальный отступ от границ земельного участка, за

1	2	3
	городскими лесами и иная хозяйственная деятельность, разрешенная в защитных лесах, соблюдение режима использования природных ресурсов в заказниках, сохранение свойств земель, являющихся особо ценными;	пределами которых запрещено строительство зданий, строений, сооружений, - 1 м; Максимальная высота – 5 м; Максимальный процент застройки в границах земельного участка – 10%
[12.0.1] – Улично-дорожная сеть	Размещение объектов улично-дорожной сети: автомобильных дорог, трамвайных путей и пешеходных тротуаров в границах населенных пунктов, пешеходных переходов, бульваров, площадей, проездов, велодорожек и объектов велотранспортной и инженерной инфраструктуры; размещение придорожных стоянок (парковок) транспортных средств в границах городских улиц и дорог, за исключением предусмотренных видами разрешенного использования с кодами 2.7.1, 4.9, 7.2.3, а также некапитальных сооружений, предназначенных для охраны транспортных средств	Регламенты не устанавливаются. Использование земельных участков, на которые действие градостроительных регламентов не распространяется или для которых градостроительные регламенты не устанавливаются, определяется уполномоченными федеральными органами исполнительной власти, уполномоченными органами исполнительной власти субъектов Российской Федерации или уполномоченными органами местного самоуправления в соответствии с федеральными законами

Условно разрешенные виды использования земельных участков и объектов капитального строительства, предельные (минимальные и (или) максимальные) размеры земельных участков и предельные параметры разрешенного строительства, реконструкции объектов капитального строительства

Наименование вида разрешенного использования земельного участка	Описание вида разрешенного использования земельного участка	Предельные (минимальные и (или) максимальные) размеры земельных участков и предельные параметры разрешенного строительства, реконструкции объектов капитального строительства
1	2	3
[1.19] - Сенокошение	Кошение трав, сбор и заготовка сена	Регламенты не устанавливаются. Использование земельных участков, на которые действие градостроительных регламентов не распространяется или для которых градостроительные регламенты не

1	2	3
		устанавливаются, определяется уполномоченными федеральными органами исполнительной власти, уполномоченными органами исполнительной власти субъектов Российской Федерации или уполномоченными органами местного самоуправления в соответствии с федеральными законами
[12.0.2] - Благоустройство территории	Размещение декоративных, технических, планировочных, конструктивных устройств, элементов озеленения, различных видов оборудования и оформления, малых архитектурных форм, некапитальных нестационарных строений и сооружений, информационных щитов и указателей, применяемых как составные части благоустройства территории, общественных туалетов	Регламенты не устанавливаются. Использование земельных участков, на которые действие градостроительных регламентов не распространяется или для которых градостроительные регламенты не устанавливаются, определяется уполномоченными федеральными органами исполнительной власти, уполномоченными органами исполнительной власти субъектов Российской Федерации или уполномоченными органами местного самоуправления в соответствии с федеральными законами

Вспомогательные виды разрешенного использования земельных участков и объектов капитального строительства, допустимые только в качестве дополнительных по отношению к основным видам разрешенного использования и условно разрешенным видам использования и осуществляемые совместно с ними и предельные параметры разрешенного строительства, реконструкции объектов капитального строительства

Виды разрешенного использования земельных участков и объектов капитального строительства	Предельные параметры разрешенного строительства, реконструкции объектов капитального строительства
1	2
<p>Виды разрешенного использования земельных участков - аналогичны видам разрешенного использования земельных участков с основными и условно разрешенными видами использования;</p> <p>Возведение вспомогательных объектов осуществляется только при наличии действующего разрешения на строительство основных и условно разрешенных объектов капитального строительства.</p>	<p>Минимальная площадь земельных участков - 1 кв. м.</p> <p>Максимальная площадь земельного участка, установленная для объектов вспомогательного назначения равнозначна максимальной площади, предназначенной для основных и(или) условно разрешенных видов использования, с обязательным условием применения понижающего коэффициента 0,5.</p> <p>Минимальная ширина земельных участков вдоль фронта улицы (проезда)</p>

1	2
<p>Для всех видов объектов с основными и условно разрешенными видами использования вспомогательные виды разрешенного использования применяются в отношении объектов, технологически связанных с объектами, имеющими основной и условно разрешенный вид использования или обеспечивающих их безопасность в соответствии с нормативно-техническими документами, в том числе:</p> <ul style="list-style-type: none"> - объекты коммунального хозяйства (электро-, тепло-, газо-, водоснабжение, водоотведение, телефонизация и т.д.), необходимые для инженерного обеспечения объектов основных, условно разрешенных, а также иных вспомогательных видов использования; - проезды общего пользования; - благоустроенные, в том числе озелененные территории; - объекты, обеспечивающие общественную безопасность и безопасность объектов основных и условно разрешенных видов использования, включая противопожарную. 	<p>- 1 м/не подлежит ограничению (но не более максимальной ширины земельного участка, установленного для объектов с основными и(или) условно разрешенными видами использования, к которым вспомогательные виды разрешенного использования являются дополнительными и осуществляются совместно с ними.</p> <p>Максимальный процент застройки в границах земельного участка, максимальная высота строений, сооружений от уровня земли - равнозначны, параметрам разрешенного строительства, реконструкции объектов с основными и условно разрешенными видами использования, с обязательным условием применения понижающего коэффициента 0,5.</p> <p>Минимальные отступы от границ земельных участков - 1 м.</p> <p>Требования в части максимальной высоты, установленные настоящими Правилами, не распространяются на антенны, вентиляционные и дымовые трубы</p> <p>Высоты, установленные настоящими Правилами, не распространяются на антенны, вентиляционные и дымовые трубы</p>

Ограничения использования земельных участков и объектов капитального строительства:

Расстояние до красной линии:

- 1) улиц, от зданий и сооружений – 5 м;
- 2) проездов, от зданий и сооружений – 3 м.

Примечание общее.

При размещении зданий, строений и сооружений должны соблюдаться, установленные законодательством о пожарной безопасности и законодательством в области обеспечения санитарно-эпидемиологического благополучия населения, минимальные нормативные противопожарные и санитарно-эпидемиологические разрывы между зданиями, строениями и сооружениями, в том числе и расположенными на соседних земельных участках, а также технические регламенты, градостроительные и строительные нормы и Правила.

В случае если земельный участок или объект капитального строительства находится в границах зоны с особыми условиями использования территорий, на них устанавливаются ограничения использования в соответствии с законодательством Российской Федерации.

Во всех территориальных зонах требуемое (согласно СП 42.13330.2011. Свод правил. Градостроительство. Планировка и застройка городских и сельских поселений) количество машиномест на одну расчетную единицу по видам использования должно быть обеспечено на территории земельного участка, в границах которого производится градостроительное изменение.

В соответствии с пунктами 2 и 3 части 4 статьи 36 Градостроительного кодекса Российской Федерации, действие градостроительного регламента не распространяется на земельные участки:

- в границах территорий общего пользования;
- предназначенные для размещения линейных объектов и (или) занятые линейными объектами.

Формирование земельных участков, предназначенных для размещения объектов улично-дорожной сети, автомобильных дорог и пешеходных тротуаров в границах населенных пунктов, пешеходных переходов, набережных, береговых полос водных объектов общего пользования, скверов, бульваров, площадей, проездов, малых архитектурных форм благоустройства (земельные участки (территории) общего пользования (код 12.0.)), а также размещение различного рода путей сообщения и сооружений, используемых для перевозки людей или грузов либо передачи веществ (код 7.0) осуществляется в соответствии с действующим законодательством.

Размещение зданий, строений и сооружений возможно при соблюдении требований статей 37, 38, 39, 40, 42 настоящих Правил.»;

10) статью 42 «Параметры разрешенного использования земельных участков и иных объектов недвижимости в различных территориальных зонах» изложить в новой редакции:

**«Статья 42. Параметры разрешенного использования земельных участков и иных объектов недвижимости
в различных территориальных зонах**

Показатели плотности застройки участков территориальных зон

Территориальные зоны	Коэффициент застройки	Коэффициент плотности застройки
Жилая		
Застройка многоквартирными многоэтажными жилыми домами	1,0	2,4
То же - реконструируемая	0,6	1,6
Застройка многоквартирными жилыми домами малой и средней этажности	0,4	0,8
Застройка многоквартирными жилыми домами малой и средней этажности		
Застройка блокированными жилыми домами с приквартирными земельными участками	0,3	0,6
Застройка одно-двухквартирными жилыми домами с приусадебными земельными участками	0,2	0,4
Общественно-деловая		
Многофункциональная застройка	1,0	3,0
Специализированная общественная застройка	0,8	2,4
Производственная		
Промышленная	0,8	2,4
Научно-производственная*	0,6	1,0
Коммунально-складская	0,6	1,8

*Без учета опытных полей и полигонов, резервных территорий и санитарно-защитных зон.

Примечания:

1. Для жилых, общественно-деловых зон коэффициенты застройки и коэффициенты плотности застройки приведены для территории квартала (брутто) с учетом необходимых по расчету учреждений и предприятий обслуживания, гаражей; стоянок для автомобилей, зеленых насаждений, площадок и других объектов благоустройства.

Для производственных зон указанные коэффициенты приведены для кварталов производственной застройки, включающей один или несколько объектов.

2. При подсчете коэффициентов плотности застройки площадь этажей определяется по внешним размерам здания. Учитываются только надземные этажи, включая мансардные. Подземные этажи зданий и сооружений не учитываются.

Подземное сооружение не учитывается, если поверхность земли (надземная территория) над ним используется под озеленение, организацию площадок, автостоянок и другие виды благоустройства.

3. Границами кварталов являются красные линии.

4. При реконструкции сложившихся кварталов жилых, общественно-деловых зон (включая надстройку этажей, мансард) необходимо предусматривать требуемый по расчету объем учреждений и предприятий обслуживания для проживающего в этих кварталах населения. Допускается учитывать имеющиеся в соседних кварталах учреждения обслуживания при соблюдении нормативных радиусов их доступности (кроме дошкольных учреждений и начальных школ). В условиях реконструкции существующей застройки плотность застройки допускается повышать, но не более чем на 30 % при соблюдении санитарно-гигиенических и противопожарных норм.»;

11) Пункт 15 статьи 44 «Описание зон с особыми условиями использования территорий» изложить в новой редакции:

«15. Приаэродромная территория является зоной с особыми условиями использования территорий.

Приаэродромная территория аэродрома совместного базирования Анапа (Витязево) установлена приказом Первого заместителя министра обороны Российской Федерации от 29 июля 2019 г. № 645 «Об установлении приаэродромной территории аэродрома совместного базирования Анапа (Витязево)».

Ограничения использования объектов недвижимости и осуществления деятельности в границах подзоны № 7 определяются уполномоченным Правительством Российской Федерации федеральным органом исполнительной власти при установлении приаэродромной территории с учетом требований законодательства в области обеспечения санитарно-эпидемиологического благополучия населения.

Ввиду превышения уровня шумового и электромагнитного воздействий, концентраций загрязняющих веществ в атмосферном воздухе в границах контура № 1, определенного по факторам, учитывающим электромагнитное воздействие, акустическое воздействие (от наземных источников) и концентрацию загрязняющих веществ в атмосферном воздухе, не рекомендуется использование земельных участков в целях:

1) размещения жилой застройки, объектов образовательного и медицинского назначения, спортивных сооружений открытого типа, организации отдыха детей и их оздоровления, зон рекреационного назначения и для ведения дачного хозяйства и садоводства;

2) размещения объектов для производства и хранения лекарственных средств, объектов пищевых отраслей промышленности, оптовых складов продовольственного сырья и пищевой продукции, комплексов водопроводных сооружений для подготовки и хранения питьевой воды, использования земельных участков в целях производства, хранения и


переработки сельскохозяйственной продукции, предназначенной для дальнейшего использования в качестве пищевой продукции.

В случае если земельный участок или объект капитального строительства расположены границах зон с особыми условиями использования территорий, правовой режим использования и застройка указанного земельного участка определяется градостроительными регламентами и совокупностью ограничений, установленных в соответствии с законодательством Российской Федерации.

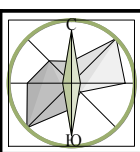
В соответствии с подпунктом 5 пункта 7 статьи 4 Федерального закона от 1 июля 2017 г. № 135-ФЗ «О внесении изменений в отдельные законодательные акты Российской Федерации в части совершенствования порядка установления и использования приаэродромной территории и санитарно-защитной зоны» ограничения использования земельных участков и (или) расположенных на них объектов недвижимости и осуществления экономической и иной деятельности, установленные в сельской зоне приаэродромной территории при установлении приаэродромных территорий в порядке, предусмотренном Воздушным кодексом Российской Федерации (в редакции настоящего Федерального закона), не применяются в отношении земельных участков и (или) расположенных на них объектов недвижимости, права на которые возникли у граждан или юридических лиц до дня вступления в силу Федерального закона от 1 июля 2017 г. № 135-ФЗ.

Если ограничения, установленные в проекте решения об установлении приаэродромной территории аэродрома совместного базирования Анапа (Витязево), относятся к одному и тому же параметру (требованию), применению подлежат более строгие ограничения.»

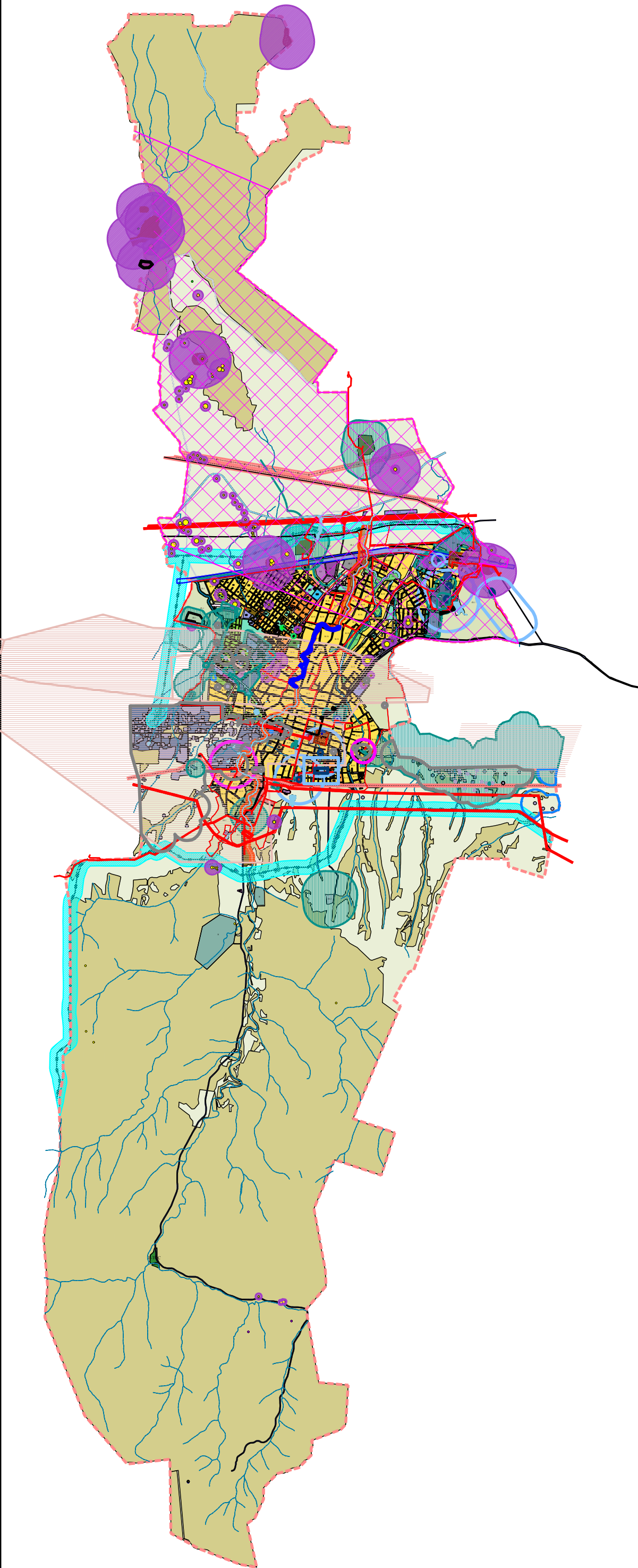
Начальник управления
архитектуры и градостроительства,
главный архитектор



А.В. Сапрунов



Статья 38. Карта градостроительного зонирования территории Ахтырского городского поселения Абинского района, карта зон с особыми условиями использования территории (совмещено на одной карте)



УСЛОВНЫЕ ОБОЗНАЧЕНИЯ	
	Граница Ахтырского городского поселения
	Граница населенного пункта
	Категорированные дороги существующие/проектируемые
	Главные обводнительные каналы
ТЕРРИТОРИАЛЬНЫЕ ЗОНЫ	
ЖИЛЬНЫЕ ЗОНЫ	
	Ж-1А Зона застройки малоэтажными жилыми домами
	Ж-1Б Зона застройки индивидуальными жилыми домами с содержанием домашнего скота и птицы
	Ж-2 Зона застройки малоэтажными жилыми домами
	Ж-3 Зона застройки среднеэтажными жилыми домами
	Ж-4 Зона садоводства
ОБЩЕСТВЕННО - ДЕЛОВЫЕ ЗОНЫ	
	ОД-1 Центральная зона делового, общественного и коммерческого назначения
	ОД-2 Зона делового, общественного и коммерческого назначения
	ОД-3 Зона обслуживания и деловой активности при транспортных магистралях и узлах
СПЕЦИАЛЬНЫЕ ТОРГОВЫЕ ОБСЛУЖИВАЮЩИЕ И ДЕЛОВЫЕ ЗОНЫ ОБЪЕКТОВ С БОЛЬШИМИ ЗЕМЕЛЬНЫМИ УЧАСТКАМИ	
	ТОД-1 Зона объектов здравоохранения
	ТОД-2 Зона объектов образования и научных комплексов
	ТОД-3 Зона объектов рекреационного назначения и мемориальных комплексов
ПРОИЗВОДСТВЕННЫЕ ЗОНЫ	
	П-1 Зона предприятий, производств и объектов III класса опасности СЗ - 300 м.
	П-2 Зона предприятий, производств и объектов IV класса опасности СЗ - 100 м.
	П-3 Зона предприятий, производств и объектов V класса опасности СЗ - 50 м.
ЗОНЫ ИНЖЕНЕРНОЙ И ТРАНСПОРТНОЙ ИНФРАСТРУКТУРЫ	
	И-1 Зона инженерной инфраструктуры
	И-2 Зона транспортной инфраструктуры
	ОП Земли общего пользования (улицы - дорожная сеть)
ЗОНЫ СЕЛЬСКОХОЗЯЙСТВЕННОГО ИСПОЛЬЗОВАНИЯ	
	СХ-1 Зона сельскохозяйственных угодий
	СХ-2 Зона объектов сельскохозяйственного назначения
ЗОНЫ РЕКРЕАЦИОННОГО НАЗНАЧЕНИЯ	
	Р-О Зона озелененных пространств рекреационного назначения
	Р-ОС Зона объектов туризма, отдыха и спорта
	Р-К Зона объектов санаторно-курортного назначения
ЗОНЫ СПЕЦИАЛЬНОГО НАЗНАЧЕНИЯ	
	СН-1 Зона клубов
	СН-2 Зона размещения отходов потребления
	Зона военных объектов и иных резервных территорий
	В Зона военных объектов и иных резервных территорий
ИНЫЕ ВИДЫ ТЕРРИТОРИАЛЬНЫХ ЗОН	
	ИВ-1 Зона озеленения специального назначения
ГРАНИЦЫ ЗОН С ОСОБЫМИ УСЛОВИЯМИ ИСПОЛЬЗОВАНИЯ ТЕРРИТОРИИ	
	Граница санитарно - защитной зоны от предприятий и других объектов
	Санитарный разрыв от линейных объектов
	Зона санитарной охраны артезианских (II пояс)
	Зона санитарной охраны артезианских (III пояс)
	Наименьшее расстояние от устьев скважин до жилых зданий и сооружений
	Наименьшее расстояние от устьев скважин до объектов водных зданий и сооружений
	Граница зоны зачистки паводком 1-й обеспеченности
	Полоса отвода железной дороги
	Граница охранной зоны объектов инженерной инфраструктуры
	Принадлежность территории природоохранного совместного бассейна Ачинского (Питомка) 7 подзона
	Горный отвод
	Городские - памятники археологии
	Временная охранная зона памятников археологии
	Временная охранная зона памятников монументального искусства
	Временная охранная зона памятников архитектуры
	Временная охранная зона памятников истории
	Дольмены - памятники археологии
ТЕРРИТОРИИ, НА КОТОРЫХ НЕ ВСТРАИВАЮТСЯ ГРАДОСТРОИТЕЛЬНЫЕ РЕЗЕРВАНТЫ	
	Земли сельскохозяйственного назначения
	Земли покрытые поверхностными водами
	Земли Государственного лесного фонда согласно муниципальным лесохозяйственным Ачинского лесничества
ТЕРРИТОРИИ, НА КОТОРЫХ НЕ ВСТРАИВАЮТСЯ ГРАДОСТРОИТЕЛЬНЫЕ РЕЗЕРВАНТЫ	
	Пастбищно-овощеводческие (добыча нефти и газа)