

## ПОСТАНОВЛЕНИЕ

### АДМИНИСТРАЦИИ МУНИЦИПАЛЬНОГО ОБРАЗОВАНИЯ АБИНСКИЙ РАЙОН

от 14.10.2022

№ 1670

г. Абинск

#### Об установлении публичного сервитута

В соответствии с пунктом 3 статьи 3.6 Федерального закона от 25 октября 2001 г. № 137-ФЗ «О введении в действие Земельного кодекса Российской Федерации», главой V.7 Земельного кодекса Российской Федерации, на основании ходатайства публичного акционерного общества «Россети Кубань» (далее по тексту – ПАО «Россети Кубань») об установлении публичного сервитута в целях эксплуатации существующего сооружения – «Электросетевой комплекс 10 кВ Э-6 с прилегающими ВЛ и ТП», учитывая письмо Департамента по архитектуре и градостроительству Краснодарского края от 18 апреля 2022 г. № 71-02-02-2779/22, информационное сообщение о возможном установлении публичного сервитута, опубликованное в газете «Восход» от 11 августа 2022 г. № 32 (10888), справку о балансовой принадлежности от 6 декабря 2021 г. №3502, руководствуясь статьей 67 устава муниципального образования Абинский район, администрация муниципального образования Абинский район п о с т а н о в л я е т:

1. Установить публичный сервитут в целях эксплуатации существующего сооружения – «Электросетевой комплекс 10 кВ Э-6 с прилегающими ВЛ и ТП», расположенного в Абинском районе, общей площадью 35 818 кв. метров, сроком на 49 лет, на земельные участки с кадастровыми номерами:

- 1) 23:01:0904296:1012, Абинский район;
- 2) 23:01:0904296:1040, Абинский район;
- 3) 23:01:0904296:1041, Абинский район;
- 4) 23:01:0904296:16, Абинский район;
- 5) 23:01:0904296:19, Абинский район;
- 6) 23:01:0904296:27, Абинский район;
- 7) 23:01:0904296:28, Абинский район;
- 8) 23:01:0904296:34, Абинский район;
- 9) 23:01:0904296:36, Абинский район;
- 10) 23:01:0904296:41, Абинский район;
- 11) 23:01:0904296:44, Абинский район.

2. Утвердить описание местоположения границ публичного сервитута согласно приложению к настоящему постановлению (прилагается).

3. ПАО «Россети Кубань» в установленном законодательством порядке обеспечить:

1) после прекращения действия публичного сервитута привести земельные участки, указанные в пункте 1 настоящего постановления, обремененные публичным сервитутом в состояние, пригодное для их использования в соответствии с видом разрешенного использования, в срок не позднее чем три месяца после завершения эксплуатации инженерного сооружения, для размещения которого был установлен публичный сервитут;

2) использование публичного сервитута в соответствии с постановлением Правительства Российской Федерации от 24 февраля 2009 г. № 160 «О порядке установления охранных зон объектов электросетевого хозяйства и особых условий использования земельных участков, расположенных в границах таких зон».

4. Управлению муниципальной собственности администрации муниципального образования Абинский район (Федосеева Н.И.):

1) направить в срок не более чем пять рабочих дней со дня подписания настоящего постановления копию такого постановления в Управление Федеральной службы государственной регистрации, кадастра и картографии по Краснодарскому краю;

2) направить обладателю публичного сервитута копию настоящего постановления об установлении публичного сервитута, сведения о лицах, являющихся правообладателями земельных участков, сведения о лицах, подавших заявления об учете их прав (обременений прав) на земельные участки, способах связи с ними, копии документов, подтверждающих права указанных лиц на земельные участки.

5. Общему отделу администрации муниципального образования Абинский район (Савельевой О.В.) в течение пяти рабочих дней разместить настоящее постановление на официальном сайте органов местного самоуправления муниципального образования Абинский район в информационно-телекоммуникационной сети «Интернет».

6. Постановление вступает в силу со дня его подписания.

Глава муниципального образования  
Абинский район



В.А. Иванов

Приложение

УТВЕРЖДЕНО

постановлением администрации  
муниципального образования

Абинский район

от 14/10 2022 г. № 1270

**ОПИСАНИЕ МЕСТОПОЛОЖЕНИЯ ГРАНИЦ**

*Схема расположения публичного сервитута для размещения объекта «Электросетевой комплекс 6 кВ Э-6 с прилегающими ВЛ 11 ТП»*

(наименование объекта, местоположение границ которого описано (далее - объект)

**Раздел 1**

**Сведения об объекте**

№ п/п	Характеристики объекта	Описание характеристик
1	2	3
1	Местоположение объекта	Краснодарский край, р-н Абинский
2	Площадь объекта ± величина погрешности определения площади (P ± ΔP)	35 818 м <sup>2</sup> ± 66 м <sup>2</sup>
3	Иные характеристики объекта	Вид объекта реестра границ: Зона с особыми условиями использования территории Содержание ограничений использования объектов недвижимости в пределах зоны или территории: Публичный сервитут для использования земель (земельных участков) в целях эксплуатации объекта энергетики местного значения «Электросетевой комплекс 6 кВ Э-6 с прилегающими ВЛ 11 ТП» сроком действия на 49 лет в интересах Публичного акционерного общества "Россети Кубань"

Сведения о местоположении границ объекта

1. Система координат МСК-23 зона I

2. Сведения о характерных точках границ объекта

Обозначение характерных точек границ	Координаты, м		Метод определения координат характерной точки	Средняя квадратическая погрешность положения характерной точки (M <sub>t</sub> ), м	Описание обозначения точки на местности (при наличии)
	X	Y			
1	2	3	4	5	6
1	458 465,71	1 329 928,68	Метод спутниковых геодезических измерений (определений)	0,10	—
2	458 496,50	1 329 911,23		0,10	
3	458 544,31	1 329 923,94		0,10	
4	458 568,41	1 329 971,25		0,10	
5	458 667,32	1 329 917,95		0,10	
6	458 792,53	1 329 850,11		0,10	
7	458 704,68	1 329 707,81		0,10	
8	458 683,04	1 329 673,11		0,10	
9	458 679,69	1 329 676,31		0,10	
10	458 664,91	1 329 689,54		0,10	
11	458 650,90	1 329 673,90		0,10	
12	458 665,44	1 329 660,88		0,10	
13	458 675,16	1 329 651,62		0,10	
14	458 686,88	1 329 555,33		0,10	
15	458 688,18	1 329 543,56		0,10	
16	458 692,46	1 329 504,63		0,10	
17	458 826,44	1 329 418,54		0,10	

## Сведения о местоположении границ объекта

1	2	3	4	5	6
18	458 958,28	1 329 333,21	Метод спутниковых геодезических измерений (определений)	0,10	
19	458 982,80	1 329 331,95		0,10	
20	459 118,72	1 329 245,31		0,10	
21	459 229,19	1 329 175,07		0,10	
22	459 271,81	1 329 185,57		0,10	
23	459 324,70	1 329 199,60		0,10	
24	459 319,32	1 329 219,90		0,10	
25	459 266,60	1 329 205,92		0,10	
26	459 232,88	1 329 197,61		0,10	
27	459 130,00	1 329 263,03		0,10	
28	458 989,41	1 329 352,64		0,10	
29	458 964,97	1 329 353,90		0,10	
30	458 837,82	1 329 436,19		0,10	
31	458 712,24	1 329 516,88		0,10	
32	458 709,05	1 329 545,87		0,10	
33	458 707,73	1 329 557,75		0,10	
34	458 696,00	1 329 654,21		0,10	
35	458 720,08	1 329 692,83		0,10	
36	458 723,84	1 329 693,55		0,10	
37	458 868,07	1 329 600,24	0,10		

Сведения о местоположении границ объекта					
1	2	3	4	5	6
38	458 879,47	1 329 617,87	Метод спутниковых геодезических измерений (определений)	0,10	—
39	458 732,53	1 329 712,94		0,10	
40	458 822,07	1 329 857,99		0,10	
41	458 677,31	1 329 936,42		0,10	
42	458 559,45	1 329 999,94		0,10	
43	458 529,86	1 329 941,83		0,10	
44	458 499,39	1 329 933,73		0,10	
45	458 476,07	1 329 946,95		0,10	
1	458 465,71	1 329 928,68		0,10	
3. Сведения о характерных точках части (частей) границы объекта					
1	2	3	4	5	6
—	—	—	—	—	—







Схема расположения границ публичного сервитута



Масштаб 1:6 000

Используемые условные знаки и обозначения:

-  - Обозначение границы публичного сервитута(равно ширине установленной охранной зоне)
-  - Обозначение границы земельного участка
-  - Обозначение характерной точки границы публичного сервитута
- 05:45:000025 - Номер кадастрового квартала
-  - Граница кадастрового квартала

